

러시아연방(Российская Федерация)

부랴티야공화국 Республика Бурятия


〈바이칼호를 품은 시베리아 관광·휴양의 중심〉




러시아 불교의 본산 이불긴스키 다찬



부랴트족



어머니 부랴티야 상
(울란우데)



바이칼 호의 석양

목 차

서문 1

I. 종합개관

1. 개관 6

- 1.1 위치
- 1.2 시간대
- 1.3 일반개황

2. 자연환경 9

- 2.1 지리
- 2.2 기후
- 2.3 동식물계
- 2.4 천연자원

3. 공화국 상징 18

- 3.1 공화국 기
- 3.2 공화국 문장

II. 상세개관

1. 역사 21

2. 정치 26

- 2.1 행정부
- 2.2 행정구역
- 2.3 입법부

3. 경제	31
3.1 주요지표	
3.2 주요산업 및 동향	
3.3 대외통상	
3.4 에너지	
4. 사회문화	35
4.1 인구	
4.2 교육	
4.3 문화예술	
4.4 교통	
4.5 관광	
4.6 종교	
5. 한국과의 관계	48
5.1 경제협력	
5.2 주요인사 교류	
5.3 교류협정 체결현황	
5.4 현지 동포 현황	
참고문헌	49
그림출처	50

서 문

러시아연방 내 22개 공화국¹⁾ 중 하나인 부랴티야 공화국은 극동연방관구에 속하며,²⁾ 극동 경제지구의 일원이다.³⁾ 수도는 울란우데(Улан-Удэ)이다.

바이칼 호수를 품은 듯한 초승달 형상의 부랴티야 공화국은 서쪽으로 티바 공화국(Республика Тыва), 북쪽으로 이르쿠츠크 주(Иркутская область), 동쪽으로 자바이칼 변경(Забайкальский край), 남쪽으로는 몽골(Монголия)과 접경하고 있다. 부랴티야는 이르쿠츠크 시간대에 있다. 국제표준시보다 8시간 빠르고(UTC+8:00), 모스크바 시간대보다 5시간 빠르다(МСК+5).

- 1) 러시아연방을 구성하는 85개 주체 중에 공화국은 아디게야, 알타이, 바시코르스탄, 부랴티야, 다게스탄, 인구셰티야, 카바르디노-발카리야, 칼미키야, 카라차예보-체르케시야, 카렐리야, 코미, 마리엘, 모르도비아, 사하(야쿠티야), 세베르나야 오세티야-알라니야, 타타르스탄, 티바, 우드무르티야, 하카시야, 체치냐, 추바시야, 크림 등 총 22개이다. 이들 공화국은 연방영토의 28.55%, 연방인구의 17.94%를 점유하고 있다. 연방 구성 주체로서 공화국이 변경(край)이나 주(область)와 다른 점은 특정 민족을 기반으로 구성되어 있다는 점이다. 공화국은 독자적 헌법과 공용어 그리고 수도를 보유한다는 점에서 다른 연방 구성주체들과 차별된다. 그러나 공화국은 러시아연방의 단일국가로서의 통일성을 훼손해서는 안 되며, 연방에서 탈퇴할 수 없다.
- 2) 시베리아 연방관구는 러시아연방 전체 영토의 중앙부에 위치하고 있다. 시베리아 연방관구의 본부는 노보시비르스크 주의 노보시비르스크에 있다. 시베리아 연방관구의 총면적 514만 5천 km²로 러시아연방 전체 면적의 약 30%를 차지하고 있다. 시베리아 연방관구는 총 12개의 연방주체(부랴티야 공화국, 알타이 공화국, 티바 공화국, 하카시야 공화국, 알타이 변경, 자바이칼 변경, 크라스노야르스크 변경, 이르쿠츠크 주, 케메롭스크 주, 노보시비르스크 주, 옴스크 주, 톰스크 주)로 구성되어 있다.
- 3) 러시아연방 경제지구(Экономическое районирование РФ)는 경제적 측면에서 러시아 영토를 구역화한 것이다. 현재 러시아연방은 중앙, 중앙-흑토, 동시베리아, 극동, 북부, 북캅카스, 북서, 볼가, 우랄, 볼고-바츠크, 서시베리아, 칼리닌그라드 등 12개의 경제지구로 편제되어 있다. 칼리닌그라드 경제지구는 칼리닌그라드가 역외영토인 관계로 독립적 경제지구이다. 2014년 러시아연방 구성주체로 편입된 크림 연방관구는 러시아 경제지구 체제에서 제외되고 있다. 동시베리아 경제지구(Восточно-Сибирский экономический район)는 부랴티야 공화국, 티바 공화국, 하카시야 공화국, 자바이칼 변경, 크라스노야르스크 변경, 이르쿠츠크 주 등 6개 연방주체로 구성되어 있다.



<그림1> 부랴티야 공화국 수도 울란우데의 중심가

부랴티야 공화국은 동시베리아 남부의 고산지대에 위치한 관계로 거대한 산맥, 산 사이의 분지 등 산악지형의 특성을 보여준다. 공화국 내 산지 면적은 평지의 4배를 상회한다. 부랴티야 공화국 내에는 3만 개 이상의 강이 있고, 그 총연장은 약 15만 km에 달한다. 공화국 내 99% 이상의 강은 그 연장이 200 km 미만이다. 공화국의 강들은 바이칼 호, 레나 강, 양가라 강 등 3개 대형 수원지와 연계된다. 공화국 영토 내에는 약 35,000개의 호수가 산재해 있으며 그 면적은 총 1,795 km²에 이른다. 세계 최대의 수심(1637m)을 자랑하는 바이칼 호는 호안의 60%가 부랴티야 영토 내에 있다.

부랴티야 공화국의 기후는 강한 대륙성 기후이다. 7월과 8월에 많은 비가 내리고 11월과 12월에 강설이 집중된다. 여름 평균기온은 18.5°C, 겨울 평균기온은 -22°C이다. 연평균기온은 -1.6°C, 연평균 강수량은 244 mm이다. 연 1,900~2,200 시간에 달하는 긴 일조시간은 부랴티야 기후의 주요 특징 중의 하나이다.



<그림2> 바이칼 물범

부랴티야를 상징하는 바이칼 호수와 주변 지역에는 2,500여 종의 동물이 서식하고 있다. 이중 250종이 지역고유종이다. 연어과의 바이칼 오물(Байкальский омуль), 비늘과 부레가 없이 투명한 골로만카(голомянка), 담수 물범 네르파(нерпа) 등이 유명하다. 특히, 네르파는 멸종위기종으로 분류되어 러시아정부의 엄격한 보호를 받고 있다. 부랴티야 공화국은 바르구진스키(Баргузинский) 국립생물환경보호구역, 국립공원 ‘자바이칼스키(Забайкальский)’ 등 다수의 보호구역과 국립공원을 지정하여 자연환경 보존을 위해 노력하고 있다.

2018년 현재 부랴티야 인구수는 984,511명, 인구밀도는 km^2 당 2.8명이다. 도시인구비율은 전체 인구의 59.01%이다. 지역 토착민인 부랴트인의 비율은 29.5%로 286,800명에 이른다. 지역총생산은 2016년 1,992억 루블로 85개 연방주체 중 57위이다. 서비스업분야가 전체 총생산량의 46%로 가장 큰 비중을 차지하고 있다. 최근에는 관광휴양산업 육성을 위한 정책이 강화되고 있다. 그 일환으로 2007년 바이칼 호 연안지역에 관광휴양특별경제구역 조성계획이 공포되었다.

부랴티야 공화국은 러시아연방 내에서 관광휴양지로서 높은 잠재력을 보유한 지역이다. 러시아 국내 및 해외 국가들과 연계되는 교통망, 풍부한 역사·문화 자산, 바이칼 호의 국제적 지명도와 수려한 자연환경 등은 관광산업의 발전을 촉진할 수 있는 요소들이다. 부랴티야 공화국은 러시아연방 동부 시베리아의 관광중심지로서 2027년까지 2백만 이상의 관광객 유치를 목표로 하고 있다.

I. 종합개관

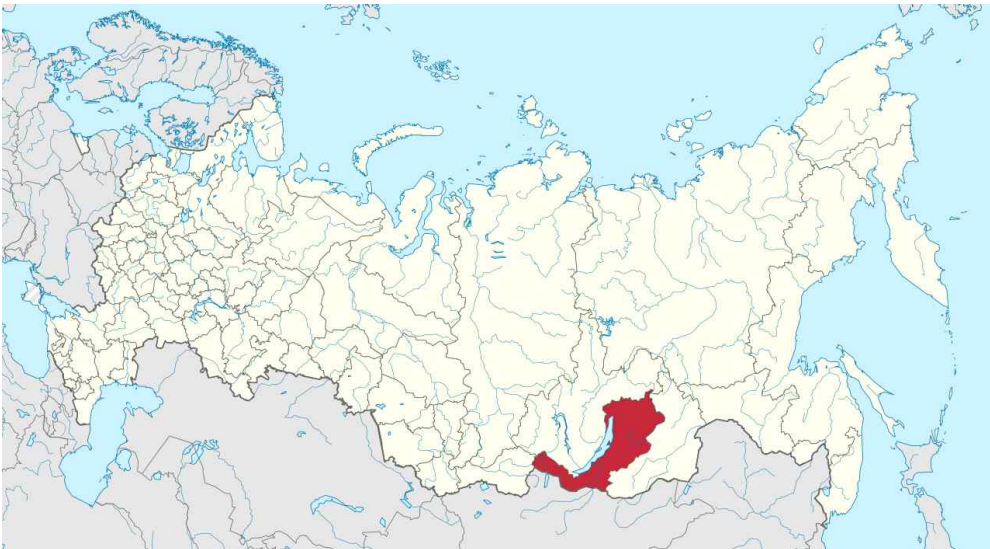
1. 개관
2. 자연환경
3. 공화국 상징

1. 개 관

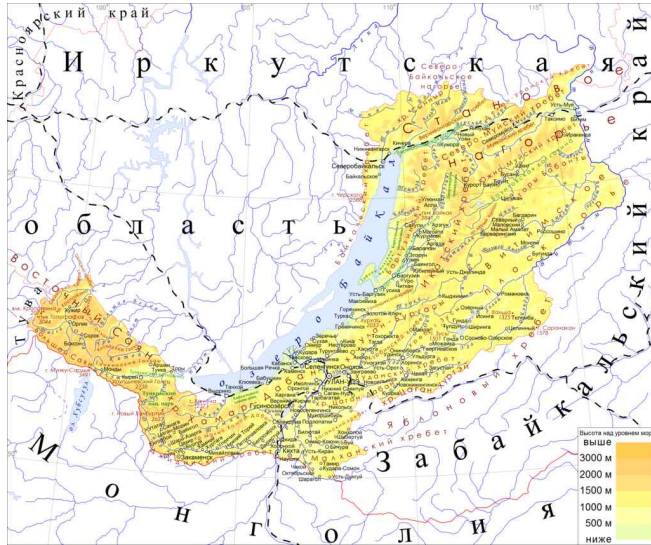
1.1 위치

러시아연방 내 22개 공화국 중 하나인 부랴티야 공화국은 극동 연방관구에 속하며, 극동 경제지구의 일원이다. 동시베리아 남부에 위치한 부랴티야 공화국은 동서 경도상 98°40′~116°55′, 남북 위도상 57°15′ ~ 49°55′ 지점에 있다.

부랴티야 공화국은 서쪽으로 티바 공화국, 북쪽으로 이르쿠츠크 주, 동쪽으로 자바이칼 변경, 남쪽으로는 몽골과 접경하고 있다. 바이칼 호수를 품은 듯한 초승달 형상의 영토는 공화국 내 각 지역 간 원활한 교통과 균등한 발전을 저해하는 요인이 되고 있다. 중앙정부와의 지리적 원거리성도 지역발전을 지체시키고 있다. 모스크바와 울란우데 간 거리는 5,532 km에 달한다.



<그림3> 부랴티야 공화국의 위치



<그림4> 부랴티야 공화국과 접경지역

1.2 시간대

부랴티야는 이르쿠츠크 시간대에 속한다. 국제표준시보다 8시간 빠르고 (UTC+8:00), 모스크바 시간대보다 5시간 빠르다(MSK+5).



<그림5> 이르쿠츠크 시간대 (UTC +8:00, MSK+5:00)

1.3 일반개황

<표 1> 부랴티야 공화국 일반개황

공식명칭	부랴티야 공화국, 부랴티야
행정수도	울란우데(Улан-Удэ)
소속 연방관구	극동 연방관구
면적	351,334 km ² (러시아연방 구성 주체 중 15위)
성립일	1923년 5월30일 부랴트몽골자치소비에트사회주의공화국
인구	982,629명(2022년 기준, 러시아연방 구성 주체 중 54위)
민족구성	러시아인, 부랴트인, 독일인, 우크라이나인
공용어	부랴트어, 러시아어
공화국 수반 (대통령)	알렉세이 삼부예비치 치데노프 (Алексей Самбуевич Цыденов)
지역총생산(GRP)	2,858억 루블(2019년 기준, 러시아연방 구성 주체 중 62위)
주요산업	기계제작, 금속가공, 식품·육류가공, 삼림·목재가공, 제지, 광업
주요자원	금, 아연, 몰리브덴, 텅스텐, 납, 형석, 석면, 우라늄
주요도시	울란우데, 세베로바이칼스크(Северобайкальск), 카흐타(Кяхта), 자카멘스크(Закаменск), 구시노오조르스크(Гусиноозёрск)
행정구역 구성	2개 시(городский округ), 21개 군(район)

2. 자연환경

2.1 지리



<그림 6> 부랴티야 최고봉인 동사얀 산맥 문쿠-사르디크 정상

부랴티야 공화국의 영토는 바이칼 호수를 끼고 있는 초승달 형상을 하고 있다. 총면적은 351,334 km²로 러시아연방 구성 주체 중 15위에 해당한다. 동시베리아 남부의 고산지대에 위치한 관계로 거대한 산맥, 산 사이의 분지 등 산악지형의 특성을 보여준다. 공화국 내 산지는 전체 면적의 83%로 평원 지역의 4배를 상회한다. 공화국 내 해발이 가장 높은 곳은 해발 3,491 미터인 동사얀 산맥(горы Нуху-Дабан)의 문쿠-사르디크(Мунку-Сардык) 정상이며, 가장 낮은 곳은 해발 456 미터인 바이칼 호수 지역이다.



<그림7> 셀렌가 분지(Селенгинское среднегорье)

남(南)부라티야 지역은 평균 해발 1,000~1,800m의 산지와 셀렌가 분지가 분포해 있다. 이 지역은 대부분 셀렌가 강 유역에 해당된다. 셀렌가 강은 바이칼 호수로 흘러들어 가는 최대의 강으로, 전체 유입수량의 50% 이상을 차지하고 있다. 총연장 1,024km, 총면적 447,000km²이다. 수력발전을 위한 잠재적 가치가 인정되고 있다.

바이칼 호 남서 지역은 높은 산맥들이 산악벨트를 형성하고 있다. 동사얀 산맥은 북서로부터 남동쪽으로 약 1,000km에 걸쳐 뻗어있다. 그 폭은 200~300km, 산맥 중앙부의 해발은 2,500~3,000m에 달한다. 동사얀 산맥을 축으로 바이칼 호 지역 산악벨트는 하마르-다반(Хамар-Дабан), 모르스코이(Морской), 울란부르가시(Улан-Бургасы), 이카츠키(Икатский), 바르구진스키(Баргузинский), 바이칼(Байкальский) 산맥으로 이어진다.

북(北)부라티야 지역에는 남(南)무이스키(Южно-Муйский), 북(北)무이스키(Северо-Муйский), 우도칸(Удокан), 칼라르스키(Каларский) 산맥 등으로 이어지는 스타노보예

고산지대(Становое нагорье)가 자리 잡고 있으며, 바이칼 호 인근의 북동쪽으로 비팀스코예 고원(Витимское плоскогорье)이 맞닿아 있다. 바이칼 호수 북부지역은 영구 동토지대가 펼쳐져 있다.



<그림8> 바이칼 호수로 유입되는 지역 최대 하천 셀렌가 강

부랴티야 공화국 내에는 3만 개 이상의 강이 있고, 그 총연장은 약 15만 km에 달한다. 공화국 내 99% 이상의 강은 그 연장이 200km 미만의 하천이다. 공화국의 강들은 바이칼 호, 레나 강, 앙가라 강 등 3개 대형 수원지와 연계된다.



<그림9> 바이칼 호 치비르쿠이스키 만(Чивыркуйский залив)의 즘메이나야 호안(Змеиная бухта)

공화국 영토 내에는 약 35,000개의 호수가 산재해 있으며 그 면적은 총 1,795km²에 이른다. 세계 최대의 수심(1,637m)을 자랑하는 바이칼 호는 호안의 60%가 부랴티야 영토 내에 있다. 동시에 바이칼 호의 수역은 공화국 영토의 52%를 차지하고 있다. 이외 주요 호수로 구시노예, 볼쇼예 예라브노예, 말로예 예라브노예, 바운트 호수 등이 있다.

2.2 기후

부랴티야 공화국은 대륙성 기후의 특성이 강하게 나타난다. 전반적으로 부랴티야의 기후는 북부 지역의 건조하고 한랭한 기후, 무덥고 건조한 몽골 사막 기후, 고온 다습한 태평양 기후 등 세 가지 대조적인 요소에 의해 형

성되고 있다. 긴 동절기는 건조하고 혹한이 계속된다. 11월과 12월에 강설이 집중된다. 하절기는 상대적으로 짧다. 낮에는 무덥고 밤에는 서늘하다. 7월과 8월에 많은 비가 내린다. 봄에는 아침저녁으로 찬 북서풍이 강하게 분다. 이 시기 강수량은 극히 미미하다. 가을은 급격한 날씨의 변화 없이 찾아온다.

부랴티야의 여름 평균기온은 18.5°C, 겨울 평균기온은 -22°C이다. 연평균기온은 -1.6°C, 연평균 강수량은 244mm이다. 연 1,900~2,200 시간에 달하는 긴 일조시간은 부랴티야 기후의 주요 특징 중의 하나이다.

2.3 동식물계

부랴티야는 고유하고 다양한 동식물계를 보유하고 있다. 특히, 바이칼 호수와 주변 지역에는 2,500여 종의 동물이 서식하고 있다. 이중 250종이 지역고유종이다.

연어과의 바이칼 오물(Байкальский омуль)이 잘 알려져 있고, 모래무지의 일종인 골로만카(голомянка)는 비늘과 부레가 없는 투명한 형체가 특징적이다. 담수 물범 네르파(нерпа)는 바이칼을 상징하는 동물로 ‘바이칼 물범’으로도 지칭된다. 몸길이 1.1~1.4m, 몸무게 50~130kg이다. 해양 동물인 물범이 어떻게 바이칼 호에 서식하게 되었는지 아직 밝혀지지 않고 있다. 러시아 정부는 네르파를 멸종위기종으로 분류하여 엄격하게 보호하고 있다. 현재 바이칼 호수 북쪽에 주로 분포하며 약 6만 마리가 서식하고 있는 것으로 집계되고 있다.



<그림10> 바이칼 오물



<그림11> 골로만카



<그림12> 바이칼 물범(Байкальская нерпа)



<그림13> 부랴티야 대표식물 산진달래

부랴티야에는 1,000여 종 이상의 식물이 서식하고 있다. 공화국 전체면적의 83%를 차지하고 있는 산림지역의 대표적 수종으로 소나무, 삼나무, 자작나무, 사시나무 등이 있다. 부랴티야를 대표하는 식물로는 산진달래가 있다. 지역민들은 바굴리니크(багульник)라고 부른다. 지역에 자생하는 다양한 약재식물은 민간요법이나 티베트 의학에 사용되고 있다.



<그림 14> 유라시아 최대 철새도래지 보르고이스키 자연보호지역 (Боргойский заказник)

부랴티야는 자연환경 보존을 위해 바르구진스키 국립생물환경보호구역(Баргузинский государственный биосферный заповедник), 바이칼국립생물환경보호구역(Байкальский государственный биосферный заповедник), 국립자연보호구역(государственный природный заповедник) ‘제르긴스키(Джергинский)’, 국립공원(национальный парк) ‘자바이칼스키(Забайкальский)’, ‘툰킨스키(Тункинский)’, 보르고이스키 자연보호지역(Боргойский заказник) 등 다수의 보호구역과 국립공원을 지정하여 관리하고 있다.

2.4 천연자원

부랴티야 공화국 영토 내에는 700 곳 이상의 지하자원 산지가 존재한다. 주요 광물자원으로 금을 비롯해 전략적 광물자원인 텅스텐, 우라늄, 폴리메탈, 몰리브덴, 베릴리움, 주석, 알루미늄, 그리고 아연, 납, 형석, 석면, 갈탄 및 석탄, 인회석, 흑연, 제올라이트, 연옥 등이 있다. 이 중 아연, 몰리브덴, 텅스텐, 납, 형석, 석면 등은 러시아연방 전체 매장량에서 큰 비중을 차지하고 있다.

<표2> 부랴티야 공화국 주요광물자원

명칭	산지 수	러시아전체매장량 대비 비율(%)
아연	다수	46
몰리브덴	2	37
텅스텐	7	27
납	다수	24
형석	8	16
석면	2	15

금 채취는 부랴티야 공화국 수익의 중요한 원천이다. 공화국 내에 약 240여 곳 이상의 금 매장지가 발견되었다. 부랴티야 공화국의 영토는 러시아연방 영토의 2% 정도에 불과하나 금 매장량은 100,700kg으로 연방 내 14위를 기록하고 있다. 일각에서는 잠재적인 금 매장량을 131만1,000kg으로 추산하기도 한다. 부랴티야의 금 채취량은 시베리아 연방관구 내에서 3위, 러시아연방 내에서는 9위를 기록하고 있다.

한편, 키진긴스키 군(Кижингинский район)의 베릴륨 산지는 러시아에서 가장 규모가 크다. 이곳의 베릴륨은 높은 함량과 질로 유명하며, 채굴 수익성이 가장 높은 것으로 평가된다.

3. 공화국 상징

3.1 공화국 기



<그림 15> 부랴티야 공화국 기

1992년 제정된 공화국 기는 청색과 백색, 녹색의 세 가지 색으로 구성되었다. 그 비율은 2:1:1이다. 2007년 법 개정을 통해 공화국 기의 녹색은 황색으로 변경되었다. 기의 가로세로 비율은 2:1이다.

부랴트민족 전통의 색깔인 청색은 부랴티야의 역사적 뿌리와 문화적 관계, 그 견고성과 진실성을 표상한다. 백색은 높은 도덕성, 행복, 안정, 번영, 평화, 통합, 전일성을 상징한다. 황색은 부랴티야의 정신적 근원인 티벳 불교를 상징하며, 자비, 인간과 자연의 조화, 정신적 완성을 의미한다.

청색면의 왼쪽에는 황색 상징물, 이른바 소운보(соёмбо)가 자리 잡고 있다. 이 전통문양은 불, 해, 달 3가지 요소로 구성된다. 수호신을 상징하는 불은 청결, 온화, 삶, 빛, 부활, 번영, 근원을 의미한다. 불의 문양에서 첫 번째 불꽃은 과거, 가운데 불꽃은 현재, 세 번째 불꽃은 미래 세대를 표현하고 있으며, 합쳐진 세 불꽃은 역사의 영속성을 상징한다. 태양은 삶의 근

원, 활력, 빛, 부와 풍요를 의미한다. 부랴트인들이 ‘신비로운 밤의 주인’으로 인식하는 달은 경외의 대상이다.

3.2 공화국 문장



<그림16> 부랴티야 공화국 문장

부랴티야 공화국 문장은 1995년 4월20일 공화국 의회 ‘나로드니 후랄(Народный хурал)’에 의해 채택되었다. 공화국 문장은 방패형 바탕에 세 가지 색상의 원이 표현되어 있다. 청색과 백색, 황색의 삼색은 공화국 기의 색과 동일하다. 원의 상부에는 부랴티야 전통문양인 황금 ‘소욤보’가 위치하고 있다. 원의 중심에는 바이칼 호의 물결이 청백색의 줄무늬로 형상화되어 있고, 공화국 지형의 특성을 나타내는 산맥의 형상이 짙은 녹색으로 표현되어 있다. 원의 하부에는 환대를 의미하는 부랴티야 전통의 하늘색 리본 ‘하다크(хадак)’가 형상화되어 있다. 2001년 1월 1일부터 문장 내 하다크에 러시아어와 부랴티야어로 표기되었던 ‘부랴티야 공화국’이라는 문구가 삭제되었다.

Ⅱ. 상세개관

1. 역사
2. 정치
3. 경제
4. 사회문화
5. 한국과의 관계

1. 역사

기원전 14세기부터 현재의 부랴티야 영토 내에 원시 몽골 부족들이 거주하며, 이른바 ‘판묘문화’의 흔적을 남겼다. 기원전 220년부터 몽골 고원 일대에서 활동했던 원시유목민족 흉노족이 1세기 초 바이칼 지역으로 진출했다. 훈족으로도 알려진 흉노족의 쇠퇴로 바이칼 지역은 몽골어계 산비(Сяньби)족의 통치 하에 들어가게 되었다.

4~6세기 부랴티야 영토는 주잔 한국(Жужаньский каганат)의 일부가 되었다. 924년 몽골어계 키다니족 국가 ‘랴오(Ляо)’는 키르기스 한국(Кыргызский каганат)을 꺾멸시켰다. 이후 1206년에 대몽골제국이 성립되고 바이칼 지역은 제국에 편입되었다. 이후 메르키트, 바야트, 호리-투마트, 바르구트를 포함한 다수의 몽골어계 부족들이 현재의 부랴티야 지역으로 이주해 왔다. 14세기 몽골제국이 해체된 후 바이칼 주변 지역은 17세기까지 몽골어계 북유안(Северная Юань) 한국의 일부가 되었다.



<그림 17> 16세기 몽골

17세기 초 몽골로부터 북바이칼의 부랴트인들에게 불교가 전파되었다.

17세기 말~18세기 초에 불교는 북바이칼 전 지역으로 확산되었다. 바이칼 지역이 러시아에 편입된 시기에 바르구트, 호리, 에히리트, 블라가트, 아시바가트, 사르툼, 타반구트, 혼고도르, 이키나트, 쇼솔로크 등 다양한 몽골어계 종족들이 이 지역에 거주했다. 1729년 러시아와 중국 간의 국경이 정해진 후 이들 몽골어계 종족들은 몽골민족 주류로부터 이탈했다. 이후 이들로 부터 부랴트족이 형성되기 시작했다. 1897년 인구조사에 따르면 바이칼 호 지역에 18만 명의 부랴트인이 거주했으며, 이들 중 불교신자는 16만 명이 었다.



<그림18> 1900년 셀렌가 지역 부랴트족(Селенгинские буряты)



<그림19> 19세기 말 자바이칼 지역 부랴트족

1917년에 부랴트민족자치국가 부랴트-몽골국(Государство Бурят-Монголия)이 성립되었다. 1918년 2월 부랴티야 영토에 소비에트정부가 조성되었으나, 그 해 여름에 전복되었다. 자바이칼 지역에는 일본군의 지원 속에 반혁명군 지도자 그리고리 세묘노프(Григорий Семёнов)의 군사독재가 수립되었다.

1919~1920년 부랴티야 영토 내에는 부랴티야-몽골국, 발라가트 신정국, 범몽골국 등 민족정부와 백군반동 정부가 준동했다. 1920년 3월 2일 적군(赤軍)은 파르티잔의 지원 속에 베르흐네우딘스크(Верхнеудинск)를 수복했다. 서(西)부랴티야는 러시아소비에트공화국에, 동(東)부랴티야는 극동공화국(ДВР:Дальневосточная республика)에 편입되었다. 베르흐네우딘스크는 1920년 4~10월 극동공화국의 수도가 되었다.

1921년 4월 27일 극동공화국 내에 치타(Чита)를 주도(州都)로 하는 부랴트-몽골 자치주(Бурят-Монгольская автономная область)가 성립되었다. 1922년 1월 9일에는 러시아소비에트공화국 내에 이르쿠츠크(Иркутск)를 주도로 하는 몽골-부랴티야 자치주가 조성되었다. 1922년 11월 외국간섭자들이 극동으로부터 철수하고 극동공화국이 러시아소비에트공화국에 합병되었다. 이 두 자치주는 1923년 5월 30일 부랴티야-몽골 소비에트사회주의 자치공화국(Бурят-Монгольская Автономная Советская Социалистическая Республика)으로 통합되어 러시아 소비에트연방 사회주의공화국의 일원이 되었다. 자치공화국의 수도는 베르흐네우딘스크로 정해졌다. 바로 이 날을 부랴티야 공화국의 성립일로 기념하고 있다.



<그림20> 1973년 부랴티야 소비에트 사회주의 자치공화국 성립 50주년 기념우표

1930년 7월 30일 부랴트-몽골 소비에트 사회주의 자치공화국은 이르쿠츠크를 중심으로 한 동시베리아변강(Восточно-Сибирский край)으로 재편되었다. 1934년 베르흐네우딘스크는 울란우데로 개칭되었다. 1936년 동시베리아변강은 부랴트-몽골 소비에트 사회주의 자치공화국과 동시베리아주(Восточно-Сибирская область)로 분할되었다.

1937년 9월 26일 동시베리아 주가 이르쿠츠크 주와 치타 주로 분리·재편될 때, 부랴트-몽골 소비에트 사회주의 자치공화국은 우스트-오르딘스크 부랴트자치구(Усть-Ордынский Бурятский автономный округ)와 아긴스크 부랴트자치구(Агинский Бурятский автономный округ)로 분할되었다.

1958년 7월7일 부랴트-몽골 소비에트 사회주의 자치공화국은 소련 최고회의 결정에 따라 부랴티야 소비에트 사회주의 자치공화국으로 개칭되었다. 변경된 명칭은 1958년 12월 25일 소련헌법에 적시됨으로써 입증되었다.



<그림21> 부랴티야 소비에트 사회주의 자치공화국 문장

1990년 10월 8일 부랴티야 소비에트 사회주의 자치공화국 최고회의는 '부랴티야 소비에트 사회주의 공화국 주권에 대한 선언'을 채택했다. 이에 따라 부랴티야는 자치공화국의 지위를 탈피하고 소비에트 사회주의 공화국으로 승격되었다. 1991년 5월 24일 러시아 소비에트연방 사회주의 공화국 인민대표회의는 1978년 제정된 공화국 헌법 71조를 수정하며 이 결정을 확정했다. 1992년 3월 27일 부랴티야 최고회의는 부랴티야 공화국으로의 명칭변경에 대한 법률을 채택했다. 이는 1992년 4월 21일 러시아 인민대표회의에서 승인되었다.

2. 정치

2.1 행정부

1994년 2월 22일 부랴티야 공화국 최고회의는 공화국 헌법을 제정·공포했다. 공화국 헌법은 권력체계와 정부 조직구성을 규정하고 있다. 부랴티야 공화국의 행정부는 14개 부(部)를 위시해 25개 부처로 구성되어 있다. 부랴티야 공화국 행정수반은 대통령이다. 이 직책은 1994년 부랴티야 공화국 최고회의가 폐지되면서 신설되었다. 대통령 임기는 5년이다.



<그림22> 부랴티야 공화국 대통령
알렉세이 치데노프

현 대통령은 알렉세이 삼부예비치 치데노프(Алексей Самбуевич Цыденов)이다. 1976년 3월 16일 자바이칼 변경 페트롭스크-자바이칼스키에서 출생했다. 부친은 부랴티야인, 모친은 러시아인이다. 치데노프 대통령은 극동국립교통대학교를 졸업하고, 2006년부터 러시아연방 교통부에서 공직을 시작했다. 2012년 교통부차관에 오른 후 2017년까지 재임했다. 2017년 2월 7일 푸틴에 의해 임시대통령에 지명된 후, 2017년 9월 10일 공화국 대통령 선거에서 87.43%의 득표율로 당선되었다.

2.2 행정구역

부랴티야 공화국의 행정구역은 시(городские округа)와 지방자치 군(муниципальные районы)으로 편제되어 있다. 시는 공화국 특별시로 울란우데(Улан-Удэ), 세베로바이칼스크(Северобайкальск) 등 2개이며,⁴⁾ 지방자치 군은 시 지역을 제외한 공화국 영토를 21개 군(район)으로 구획하고 있다.

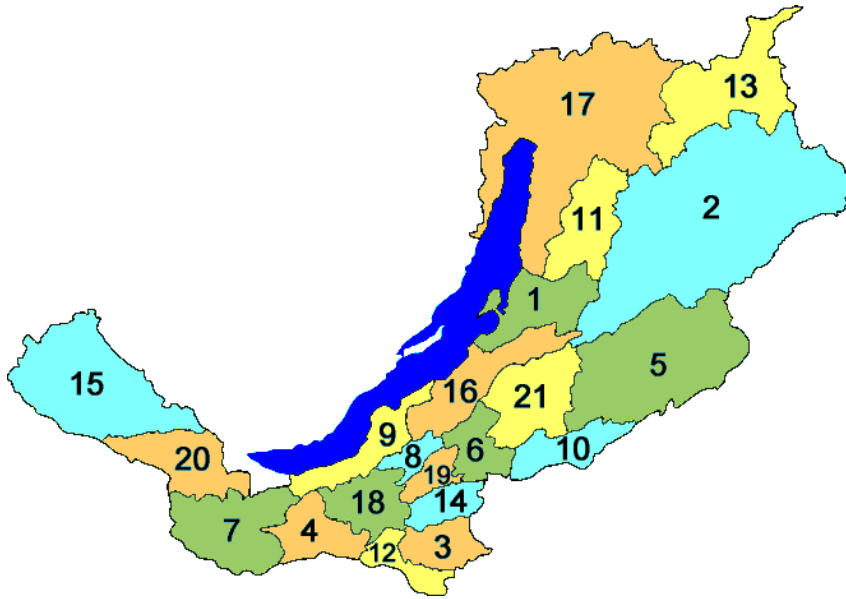
<표3> 부랴티야 공화국 시

순번	명칭	인구(명)	면적(km ²)	행정중심지
I	울란우데 시	431,922	348	울란우데
II	세베로바이칼스크 시	23,673	119	세베로바이칼스크



<그림23> 세베로바이칼스크 도시 전경

4) 부랴티야 공화국 수도 울란우데는 동시베리아의 문화, 학술, 산업의 중심지로서 바이칼 호로부터 동쪽으로 100km 떨어진 곳에 위치하고 있다. 부랴티야 공화국 제2의 도시인 세베로바이칼스크는 도시명이 의미하는 바와 같이 바이칼 호수 북쪽, 공화국 북부지역에 위치하고 있다.



<그림24> 부랴티야 공화국 행정구역

<표4> 부랴티야 공화국 지방자치 군

순번	명칭	인구(명)	면적(km ²)	행정중심지
1	바르구진스키 군 (Баргузинский район)	22,294	18,500	바르구진 (Баргузин)
2	바운토프스키 에벤키스키 군 (Баунтовский эвенкийский район)	8,743	66,800	바그다린 (Багдарин)
3	비추르스키 군 (Бичурский район)	23,233	6,200	비추라 (Бичура)
4	지딘스키 군 (Джидинский район)	24,611	8,600	페트로파블롭스카 (Петропавловка)
5	예라브닌스키 군 (Еравнинский район)	17,211	30,700	소스노보-오제르스코예 (Сосново-Озерское)
6	자이그라예프스키 군 (Заиграевский район)	51,251	6,600	자이그라예보 (Заиграево)
7	자카멘스키 군 (Закаменский район)	26,091	15,300	자카멘스크 (Закаменск)
8	이볼긴스키 군 (Иволгинский район)	52,227	2,700	이볼긴스크 (Иволгинск)
9	카반스키 군 (Кабанский район)	57,094	13,500	카반스크 (Кабанск)

10	키진긴스키 군 (Кижингинский район)	15,112	7,900	키진가 (Кижинга)
11	쿠룸칸스키 군 (Курумканский район)	13,852	12,500	쿠룸칸 (Курумкан)
12	카흐틴스키 군 (Кяхтинский район)	37,465	4,700	카흐타 (Кяхта)
13	무이스키 군 (Муйский район)	10,264	25,200	타크시모 (Таксимо)
14	무호르시비르스키 군 (Мухоршибирский район)	23,413	4,500	무호르시비리 (Мухоршибирь)
15	오킨스키 군 (Окинский район)	5,470	26,000	오를리크 (Орлик)
16	프리바이칼스키 군 (Прибайкальский район)	26,756	15,500	투룬타예보 (Турунтаево)
17	세베로-바이칼스키 군 (Северо-Байкальский район)	12,262	54,000	니즈네안가르스크 (Нижнеангарск)
18	셀렌긴스키 군 (Селенгинский район)	42,605	8,300	구시노오조르스크 (Гусиноозёрск)
19	타르바가타이스키 군 (Тарбагатайский район)	20,509	3,300	타르바가타이 (Тарбагатай)
20	툰킨스키 군 (Тункинский район)	20,795	11,800	키렌 (Кырен)
21	호린스키 군 (Хоринский район)	17,281	13,400	호린스크 (Хоринск)

2.3 입법부

나로드니 후랄(Народный Хурал)⁵⁾은 부랴티야 공화국의 입법기관이다. 부랴티야 공화국 헌법에 따라 나로드니 후랄은 66명의 대의원으로 구성된다. 대의원은 33개 선거구 최고득표자와 정당득표율에 따른 비례대표로 선출된다. 대의원 임기는 5년이다.

2018년 9월 9일 선거를 통해 구성된 제6대 의회의 정당별 의원 분포는 통합러시아당(Единая Россия) 39명, 러시아연방공산당(КПРФ) 13명, 정의러시아당(Справедливая Россия) 6명, 러시아자유민주당(ЛДПР) 5명, 무소속 3명 등이다.

현재 부랴티야 공화국 의회 의장은 2018년 9월 19일 선출된 블라디미르

5) 부랴트어로는 아라다이 후랄(Арадай Хурал)이다.

아나톨리에비치 파블로브(Владимир Анатольевич Павлов)가 맡고 있다. 1956년생인 파블로프 의장은 농업전문가로 통합러시아당 소속이다.



<그림25> 부랴티야 공화국 의회 '나로드니 후랄(Народный Хурал)'



<그림26> 부랴티야 공화국 의회 의장 블라디미르 아나톨리에비치 파블로브

3. 경제

3.1 주요 지표

[표5. 부랴트 공화국 주요 경제지표(2019~2020년 기준)]

지표	주요내용
1. 명목GDP (루블), 2019년	2,858억
2. 1인당 명목GDP (루블), 2019년	290,301.4
3. 월 평균임금 (루블), 2019년	44,400
4. 대외교역 (백만 달러), 2020년	1232,2
5. 고정투자 (백만 루블), 2019년	57361,3

출처: <https://burstat.gks.ru/ofstatistics>(검색일:2021.11.20)

[https://burstat.gks.ru/storage/mediabank/press_20211029-1.pdf#:~:text=Внешнеторговый%20Оборот%20Республики%20Бурятия%20за,млн%20долларов%20США%20\(71%2С8%20%25\)\(](https://burstat.gks.ru/storage/mediabank/press_20211029-1.pdf#:~:text=Внешнеторговый%20Оборот%20Республики%20Бурятия%20за,млн%20долларов%20США%20(71%2С8%20%25)()
(검색일:2021.11.20)

부랴트 공화국은 2019년 기준 지역총생산은 2,858억 루블이며 러시아연방내 62위, 극동연방관구내 11위를 차지했다. 1인당 명목 GDP 290,301루블이며 러시아연방내 73위, 극동연방관구내 11위로 가장 낮은 순위를 보인다. 월 평균임금 또한 44,400루블로 러시아연방 평균 55,170루블 보다 낮은 것을 확인할 수 있다. 대외교역액은 2020년 기준 12억 3220만 루블이고, 고정투자액은 573억 6130만 루블이다.

3.2 주요산업과 동향

- **공업**

부랴티야 공화국은 항공기술장비, 금속교량구조물, 목재, 펄프, 판지, 포장재, 모직물, 건축자재, 시멘트, 전기설비, 식품(육류통조림, 마카로니), 주류 등을 생산·수출하고 있다. 기계제작, 금속가공 부문은 부랴티야 공화국

공업생산량의 36.2%를 차지하고 있다.

‘부랴티야мя소프롬(Бурятмясопром)’은 러시아 내 육류통조림 생산의 1/3을 담당하고 있는 대표적 기업이다. 이외 주요기업으로 ‘울란우데 항공설비공장(Улан-Удэнский авиационный завод)’, ‘부랴티야졸로토(Бурятзолото)’, ‘울란우데 스탈모스트(Улан-Удэстальмост)’, ‘셀렌긴스키 펄프-판지 콤비나트(Селенгинский целлюлозно-картонный комбинат)’, ‘바이칼목재회사(Байкальская лесная компания)’, ‘마크부르(Макбур)’, ‘팀류이스키 시멘트공장(Тимлюйский цементный завод)’ 등이 있다.



<그림27> 부랴트야мя소프롬 생산 통조림

• 농업

부랴티야 공화국은 농업단지를 통해 동시베리아 곡물생산의 상당 부분을 담당하고 있다. 보르고이스카야 스텝을 비롯한 남부지역의 광대한 농토와 풍부한 수자원의 결합은 농업발전의 토대를 제공하고 있다. 부랴티야 공화국의 농지 총면적은 31억 5천4백만 헥타르에 달하며, 농업생산은 지역총생산량의 약 10%를 차지하고 있다.



<그림28> 보르고이스카야 스텝의 경작지

• 축산업

부랴티야에는 양돈업이 활성화되고 있다. ‘동시베리아 양돈복합체(Свинокомплекс «Восточно-Сибирский»)와 ‘니콜라엠프스키 아그로홀딩(Агрохолдинг «Николаевский)은 시베리아 지역 최대 규모의 양돈기업이다. ‘동시베리아 양돈복합체’는 매년 약 12만 마리를 출하하고 있다. 이와 함께 공화국 내에는 세 곳의 양계농장이 운영되고 있다.

• 미래연료 생산

전문가들의 견해에 따르면 2030년부터 부랴티야 공화국은 미래에너지인 수소연료의 최대 생산지가 될 것이라고 전망하고 있다. 툰킨스코이 분지(Тункинской долины)에서 화석연료 2억 톤에 해당하는 수소를 매년 획득할 수 있을 것이라고 예상하고 있다.

3.3 대외통상

부랴트 공화국의 수출입 현황을 살펴보면, 2020년 기준 총 교역액은 12억 3220만 달러로 전년도 대비 122.5% 성장률을 보였다. 수출액 규모가 전체 교역량의 94.4%를 차지하며 수입액은 5.6%를 기록했다. 독립국가연합(CIS) 역내교역과 역외교역에서도 차이를 보이며 역외교역이 1억 2411만

달러로 월등히 높다.

[표6. 부랴트 공화국 수출입 현황 현황(2020년 기준)]

(단위: 달러)

구분	2020년	전년대비 증감(%)
총 교역액	12억 3220만	122.5
수출액	11억 6,310만 (94.4%)	127.5
수입액	6,910만 (5.6%)	71.8
CIS 역내교역	1,1810만	-
CIS 역외교역	1억 2411만	-

출처: [https://burstat.gks.ru/storage/mediabank/press_20211029-1.pdf#:~:text=Внешнеторговый%20оборот%20Республики%20Бурятия%20за,млн%20долларов%20США%20\(71%2С8%20%25\)\(검색일:2021.11.20](https://burstat.gks.ru/storage/mediabank/press_20211029-1.pdf#:~:text=Внешнеторговый%20оборот%20Республики%20Бурятия%20за,млн%20долларов%20США%20(71%2С8%20%25)(검색일:2021.11.20)

2020년 부랴트 공화국의 주요 교역 10개국으로는 중국(5억 7420만 달러), 일본(2억 6970만 달러), 대한민국(8,150만 달러) 등이다. 부랴트 공화국의 CIS 역외 주요 수출품은 광물제품이 압도적으로 높으며 목재가공품으로 펄프 및 종이 제품도 뒤를 잇는다. CIS 역내 수출품으로는 기계 장비 및 차량이 압도적으로 높고 목재가공제품도 일정 부분을 차지한다. CIS 역내 수입품은 식품 및 농산물 원료와 금속제품 등이 있으며 CIS 역외 수입 또한 식품 및 농산물 원료가 주를 이룬다.

[표7. 부랴트 공화국 주요 교역 10개국(2018~2020년 기준)]

(단위: 달러)

순위	국명	교역량(달러)			비중% 2020
		2018	2019	2020	
1	중국	3억 2840만	2억 6820만	5억 7420만	49.4%
2	일본	1억 9350만	1억 8550만	2억 6970만	23.2%
3	대한민국	1억 3920만	1억 5180만	8,150만	7.0%
4	대만	8,220만	6,610만	6,550만	5.6%
5	니제르	-	-	4,770만	4.1%
6	몽골	3,630만	3,670만	3,090만	2.7%
7	말레이시아	1,840만	1,540만	3,000만	2.6%
8	홍콩	2,050만	2,620만	2,200만	1.9%
9	베트남	2,080만	190만	1,380만	1.2%
10	카자흐스탄	630만	3,180만	890만	0.8%

출처: <https://export03.ru/wp-content/uploads/2021/03/Экспортная-справка-по-региону-Республика-Бурятия-2020.pdf> (검색일:2021.11.20) 2016년 부랴티야 공화국의

3.4 에너지

부랴티야의 에너지시스템은 러시아단일에너지시스템의 일부로서 작동하고 있다. 2013년 공화국의 전력수요는 54억 8천4백만 킬로와트에 달했다. 부랴티야의 전력생산은 구시노오조르스카야 화력발전소(Гусиноозёрская ГРЭС), 울란우데 제1화력발전소 등 2개 발전소가 담당하고 있다. 구시노오조르스카야 화력발전소는 공화국 전력의 89.45%, 울란우데 제1화력발전소는 8.2%를 생산하고 있다.

공화국의 화력발전소는 기본적으로 석탄을 연료로 사용하고 있다. 부랴티야 공화국은 2020년까지 모크스크(Мокск) 수력발전소, 이바노프(Иванов) 수력발전소를 건설하여 화력발전의 비중을 줄여나갈 예정이다.



<그림29> 구시노오조르스카야 화력발전소

4. 사회문화

4.1 인구

부랴트 공화국의 영토는 극동지역에 위치하고 있어 상대적으로 크지만 (351,300km² 한국의 약 3.5배, 러연방내 2.05%, 85개 연방주체중 14위, 극동연방관구내 8위), 2021년 기준 총 인구는 985,431명으로 85개 연방주체 중 55위를 기록하며, 인구밀도 또한 2.80명/km²으로 굉장히 여유있는 편이다. 부랴트 공화국의 인구 증감 폭은 크지 않으며 2013~2018년 사이 작지만 꾸준히 증가세를 보였고 2019년 감소했다가 2020년 다시 증가하였다. 대부분 독립국가연합(CIS)에서 유입되어 증가되며, 감소세를 보일 때는 러시아 내에서 지역 이동을 하거나 해외로 나간 경우가 많은 것으로 집계된다.

[표8. 부랴트 공화국 인구변동 추이(2021년 1월 기준)]

년도	총인구	구분(인구수)		구분(%)	
		도시거주	농촌거주	도시거주	농촌거주
⋮	⋮	⋮	⋮	⋮	⋮
2018년	984,500	581,000	403,500	59.0	41.0
2019년	983,300	580,800	402,500	59.1	40.9
2020년	985,900	584,000	401,900	59.2	40.8
2021년	985,400	582,600	402,800	59.1	40.9

부랴트 공화국의 경제 활동인구는 2019년 기준 총 인구의 57.4%를 차지하며 2017년부터 2019년까지 취업자수는 50% 대에 그쳤다. 도소매업에 취업자수가 약 80,000명으로 다른 직종에 비해 높은 편에 속하며 제조업 약 36,399명, 교육 및 군사보안 관련 직종까지 3만 명대로 높게 나타난다. 이외에 농업, 임업, 수렵, 어업 및 건설 분야는 2만 명대를 보이며 상위권을 유지하고 있다.

[표9. 부랴트 공화국 경제활동 인구]

(단위: 천명)

년도	경제활동 인구	취업자수	실업자 수
2017년	441,3(58.1%)	398.9(52.5%)	42.4(9.6%)
2018년	455,2(60.2%)	413.1(54.6%)	42.2(9.3%)
2019년	433,2(57.4%)	393.4(52.1%)	39.9(9.2%)

출처: https://burstat.gks.ru/storage/mediabank/dDNZapA9/ege2020_trud.pdf(검색일:2021.11.20)

■ 민족구성

부랴트 공화국에는 약 130개 민족이 거주하고 있으며, 2010년 기준 64.91%가 러시아인, 29.51% 부랴트인으로 두 민족이 다수를 차지한다. 그 밖에 우크라이나인, 타타르인, 소요트족, 에벤크족, 아르메니아인 등 소수민족과 독립국가연합(CIS) 민족들이 포함되어 있다.

[표10. 부랴트 공화국 민족구성]

구분	1989년		2002년		2010년	
	인구수(천명)	비율(%)	인구수(천명)	비율(%)	인구수(천명)	비율(%)
러시아인	726,165	69.94	665,512	67.82	630.800	64.91
부랴트인	249,525	24.03	272,910	27.81	286.839	29.51
타타르인	10,496	1.01	8,189	0.83	6,813	0.70
우크라이나인	22,868	2.20	9,585	0.98	5,654	0.58
⋮	⋮	⋮	⋮	⋮	⋮	⋮

출처: https://ru.wikipedia.org/wiki/Население_Бурятии(검색일:2021.11.20)



<그림30> 전통의상을 착용한 부랴트족



<그림31> 부랴티야 전통가옥 유르타(Бурятская юрта)

4.2 교육



<그림32> 부랴티야 대학교 본관

현재 부랴티야 공화국 내에는 500여 개 교육기관이 있다. 초등학교는 104개, 중등학교 370개, 기숙학교 20개, 전문학교 46개, 민족학교 152개가 운영되고 있다. 부랴티야 공화국 내에 개설된 고등교육기관은 5개 대학과 5개 분교가 있다. 전문직업교육을 받은 인구비율은 17.1%이다. 최근에는 경제 관련 교육이 강화되어, 경제 분야의 전문 인력이 늘어나고 있다.

<표11> 부랴티야 공화국 고등교육기관

명칭	설립연도	소재지	학생수(명)
부랴티야 국립대학교	1995	울란우데	8,825
부랴티야 국립농업아카데미	1931	울란우데	5,373
동시베리아 국립문화대학	1960	울란우데	2,322
동시베리아 국립기술행정대학교	1962	울란우데	8,696
바이칼 경제법학연구소	2001	울란우데	

〈표12〉 부랴티야 공화국 고등교육기관 분교

명칭	설립연도	소재지	본교소재지	학생수
부랴티야 정보대학 (시베리아 국립정보통신대학교 분교)	1961	울란우데	노보시비르스크	557
시베리아 소비조합대학교 부랴티야 분교	1999	울란우데	노보시비르스크	92
울란우데 철도교통대학 (이르쿠츠크 국립교통대학교 분교)	1937	울란우데	이르쿠츠크	590
현대인문아카데미 울란우데 분원	1997	울란우데	모스크바	
노동·사회관계 아카데미 부랴티야 분원	1995	울란우데	모스크바	

4.3 문화예술

부랴티야 공화국의 문화예술기관은 수도인 울란우데에 집중되어 있다. 대표적인 문화예술 공간으로 지역 내 가장 역사가 깊은 국립러시아드라마극장(Государственный русский драматический театр)을 비롯해 부랴티야 국립드라마아카데미극장(Бурятский государственный академический театр драмы), 부랴티야 국립오페라·발레아카데미극장(Бурятский государственный академический театр оперы и балета),⁶⁾ 부랴티야 국립민족가무극장 ‘바이칼’, 인형극장 ‘울리게르(Ульгэр)’, 청년예술극장 등이 있다.

〈표13〉 부랴티야 공화국 주요공연시설

명칭	설립연도	소재지
부랴티야 국립아카데미드라마극장	1932	울란우데
국립러시아드라마극장	1928	울란우데
부랴티야 국립아카데미오페라·발레극장	1939	울란우데
부랴티야 국립민족가무극장 ‘바이칼’	1942	울란우데
인형극장 ‘울리게르’	1967	울란우데

6) 부랴티야 국립오페라·발레아카데미극장은 시베리아 및 극동지역 최초의 오페라·발레 극장이다.



<그림33> 부랴티야 드라마극장(Бурятский драматический театр)

부랴티야 공화국에는 5개 국립박물관, 19개 지역박물관, 100개 이상의 기관박물관이 운영되고 있다. 이들 박물관에는 25만 점 이상의 유물이 보존되고 있으며, 이 중 1,632점의 유물이 국가보호문화유산으로 등재되어 있다.

주요 박물관으로 1890년 1월1일 개설된 공화국 최초의 카흐틴스키 지리학(地誌學) 박물관(Кяхтинский краеведческий музей)을 비롯해 부랴티야 역사박물관(Музей истории Бурятии), 자바이칼 민족민속박물관 (Этнографический музей народов Забайкалья), 부랴티야 자연박물관(Музей природы Бурятии), 삼필로프 기념 예술박물관(Художественный музей им. Сампилова), 울란우데 시 역사박물관(Музей истории города Улан-Удэ), 데카브리스트 박물관(Музей декабристов в Новоселенгинске) 등이 있다.



<그림34> 울란우데의 자바이칼 제민족민속박물관
(Этнографический музей народов Забайкалья)

4.4 교통

부랴티야 공화국은 교통 인프라의 구축이 충분하지 못한 상태이다. 철도망이 공화국 전 지역에 고루 분포되어 있지 않으며, 자동차도로의 포장률도 저조한 실정이다.

• 도로교통

공화국 내 자동차교통 이용은 점점 늘어나고 있다. 2009년 총 이용자 수는 5천9백십만 명, 화물량은 93만 3천 톤을 상회했다. 공화국 내 도로 총연장은 14,000km 이상이다. 연방도로의 총연장은 827km, 지방도로의 총연장은 3,327km, 지역도로 총연장은 4,132km이다. 연방도로는 모두 포장되어 있다.

부랴티야 내 자동차전용 연방도로로 이르쿠츠크와 치타를 잇는 P258 '바이칼', 울란우데, 카흐타(Кяхта), 몽골 국경 알탄불라크(Алтанбулаг)를 연결하는 A340, 쿨투크(Култук), 몬디(Монды), 몽골 국경 한흐(Ханх)를 연결하는 A333 등이 있다.



<그림 35> 자동차전용도로 P258 '바이칼(Байкал)'

- 철도교통

부랴티야 공화국의 철도 총연장은 2,044km이다. 공화국 내로 시베리아횡단철도와 바이칼-아무르철도(БАМ: Байкало-Амурская магистраль)가 경유한다. 동시베리아철도는 시베리아횡단철도의 지선으로 몽골-울란우데-나우시키(Наушки)를 연결하는 남쪽 노선을 포함한다. 바이칼-아무르철도는 공화국의 북부지역을 횡단한다.



<그림 36> 나우시키(Наушки) 역

- **항공교통**

바이칼 국제공항은 공화국 수도 울란우데 시내에서 서쪽으로 15km 떨어진 곳에 위치하고 있다. 바이칼 호 남동지역으로부터는 75km 떨어진 지점이다. ‘바이칼’이라는 공항 명칭은 2008년 부랴티야 의회에서 채택되었다. 바이칼 공항은 부랴티야 항공과 ПАНХ 항공의 기지이다. 2017년 공항이용객 수는 269,700명으로 집계되고 있다.

공화국 내 각 지역 거점지에는 지방 노선 운항을 위해 소규모 공항이 운용되고 있다. 이들 지방공항들은 공화국 내 오지와외의 교통을 위한 연방적 의미의 기지로서 역할을 담당하고 있다. 부랴티야 항공교통은 지역항공사의 보유 비행기와 지방 공항 인프라의 노후화로 인해 어려움을 겪고 있다.



<그림37> 국제공항 ‘바이칼(Байкал)’

- **수상교통**

부랴티야의 수상교통은 앙가라 강, 바이칼 호, 쉘렌가 강 등의 수로를 통해 운용되고 있다. 142척의 선박을 보유한 회사 ‘동시베리아 수로운송(Восточно-Сибирское речное пароходство)’이 이를 담당하고 있다. 이 회사의 수송망은 이르쿠츠크 주와 부랴티야 공화국에 뻗어 있으며, 쉘렌가 강을 통해 몽골의 수헤-바토르(Сухэ-Батор)까지 운송하고 있다.

4.5 관광

부랴티야 공화국은 러시아연방 내에서 관광휴양지로서 높은 잠재력을 보유한 지역이다. 시베리아 중심부의 지리적 위치, 풍부한 역사·문화 자산, 바이칼 호의 국제적 명성과 수려하고 청정한 자연환경, 러시아 국내 및 해외 국가들과 연계되는 교통망 등은 관광산업의 발전을 촉진할 수 있는 요소들이다.

2007년 2월 3일 러시아연방정부의 결정으로 바이칼 호안지역에 관광휴양특별경제구역(туристско-рекреационная ОЭЗ)⁷⁾ ‘바이칼의 안식처(Байкальская гавань)’ 조성계획이 공포되었다. 특별경제구역은 700km² 면적에 국제적 수준의 인프라를 구비한 사계절 휴양단지이다. 관광휴양특별경제구역은 투르카(Турка), 페스키(Пески), 비치야산(Гора Бычья), 베지만나야 만(Бухта Безымянная), 고랴친스크(Горячинск) 등 5개 지구로 조성될 계획이다. 부랴티야 공화국은 러시아연방 동부의 관광중심지로서 2027년까지 2백만 이상의 관광객 유치를 목표로 하고 있다.

〈표14〉 관광휴양특별경제구역 5개 지구 조성계획

순번	장소	내용
1	투르카	마리나 요트클럽, 쇼핑 및 엔터테인먼트 복합시설 ‘어부 마을(Рыбацкая деревня)’
2	페스키	다수의 휴양시설로 구성된 관광레크레이션단지
3	비치야 산(山)	4계절 스키장
4	베지만나야 만(灣)	가족특화휴양단지
5	고랴친스크	온천휴양지


7) ОЭЗ는 러시아어로 особая экономическая зона, 즉 ‘특별경제구역’의 약어이다.



<그림38> 바이칼 호안지역 관광휴양특별경제구역 5개 지구 조성계획도



<그림39> 관광휴양특별경제구역 '바이칼의 안식처'



<그림40> '바이칼의 안식처' 호변



<그림41> 바이칼 호 거북이 바위(투르카)



<그림42> 비치야 산

4.6 종교



<그림43> 국가보호문화유산 이볼긴스키 다찬(Иволгинский дацан)

부랴티야 공화국에는 다양한 종교가 공존하고 있다. 불교, 러시아정교, 샤머니즘 등이 지역의 종교활동에서 큰 비중을 차지하고 있다. 불교는 ‘다찬(дацан)’이라는 명칭의 불교사찰 14 곳과 12개 불교단체를 중심으로 공화국의 대표 종교로 자리매김하고 있다. 17세기 중반 이 지역에 진출한 러시아정교회는 현재 17개 정교회가 있다. 이외 유대교, 개신교, 이슬람, 가톨릭 등 다양한 종파의 활동이 이루어지고 있다.



<그림44> 성 오디기트리예프스키 사원(Свято-Одигитриевский собор)



<그림45> 부랴트 샤만

5. 한국과의 관계

5.1 경제협력

[그림46. 부랴트 공화국 대(對) 한국 교역구조(2019년~2020년)]



출처: <https://ru-stat.com/date-M201801-202012/RU81000/trade/KR>(검색일:2021.11.21)

[표15. 부랴트 공화국 대(對) 한국 교역]8)

(단위: 달러)

구분	교역액	전년대비 증감(%)	비중
기계, 장비 및 장치	69만 3000	784%	0.2%
플라스틱, 고무	16만 1000	55%	0%
광물	760만	29%	99.7%
⋮	⋮	⋮	⋮

출처: 위의 자료(검색일:2021.11.21)

2020년 부랴트 공화국의 대(對) 한국 교역량은 약 8,150만 달러로, 부랴트 공화국의 주요 교역국 중 약 7%의 점유율을 보이며 3위를 차지했다. 1위 중국(49.4%), 2위 일본(23.2%)과 교역량의 각각 7배, 3배 차이를 보인

8) 2019년 12월부터 2020년 11월까지 타타르스탄 공화국의 대(對) 한국 교역량을 산출한 것임.

다. 주요 교역 품목으로는 광물, 기계 장비 및 장치 그리고 플라스틱과 고무가 있다. 유일하게 기계 장비 및 장치 품목만 전년대비 증가했다. 부랴트 공화국과 대한민국의 교역 구조를 살펴보면, 주로 부랴트 공화국에서 한국으로 수출하는 비중이 크다.

5.2 주요인사 교류

- 1996년 4월 포타포프(Потапов) 공화국 수반 방한
- 1998년 11월 포타포프(Потапов) 공화국 수반 방한
- 2003년 10월 아이다예프(Айдаев) 울란우데 시장 방한(안양시 초청)
- 2011년 6월 나고비친(Наговицын) 공화국 수반 방한

5.3 교류협정 체결현황

- 1997년 7월 23일 안양시-울란우데 시 간 자매결연 체결
- 2004년 울란우데에서 개최된 ‘평화를 위한 아시아 불교회의’에 한국 불교계 사절 참석
- 2005년 부랴티야 국립대 동양학부 산하 한국교육문화센터 설립
- 2006년 4월 김재기 순천대 총장 부랴티야 대학교 방문, 자매결연협정 체결
- 2014년 2월 영월 세계민속악기박물관, 부랴티야 국립민속박물관과 협력의향서 체결

5.4 현지 동포 현황

- 재외국민 29명(교민 26명, 유학생 3명)
- 재러한인(고려인)동포 486명
 - 주요 고려인 단체: 부랴티야 고려인문화센터(회장: 이로자)

〈참고문헌〉

대외경제정책연구원, 『러시아의 극동바이칼 지역 개발과 한국의 대응방안』, 2014.

박대일, 『바이칼 (우리가 간직해야 할 지구의 푸른 눈)』, 새로운사람들, 2010.

외교부, 『러시아 극동시베리아 개황』, 2016

Санжиев Г.Л., Санжиева Е.Г. *Бурятия*. Вып. 4: История (XVII—XIX вв.) Улан-Удэ: Издательство Бурятского государственного университета, 1997.

Шулунов Н.Д. *Становление Советской национальной государственности в Бурятии (1919—1929 гг.)*. Улан-Удэ: Бурятское книжное издательство, 1972.

Федеральная Служба Государственной Статистики, *Регионы России Социально-экономические показатели 2017*. М., 2017.

국립 부랴트 오페라발레극장 <http://uuopera.ru/>

국립 부랴트 드라마극장 <http://burDRAM.ru/>

대외경제정책연구원 <http://www.kiep.go.kr>

부랴티야 공화국 <http://egov-buryatia.ru/>

부랴티야 공화국 위키피디아

<https://ru.wikipedia.org/wiki/%D0%91%D1%83%D1%80%D1%8F%D1%82%D0%B8%D1%8F>

부랴티야 관광 <http://baikalrb.ru/>

부랴트 국립대학교 <http://www.bsu.ru/>

연방국가통계청 <http://www.gks.ru/>

울란우데 시 행정부 <http://www.ulan-ude-eg.ru/>

주이르쿠츠크 대한민국 총영사관

<http://overseas.mofa.go.kr/ru-irkutsk-ko/index.do>

<그림 출처>

• 표지그림(시계방향)

순번	출처
1	https://ru.wikipedia.org/wiki/%D0%91%D1%83%D1%80%D1%8F%D1%82%D1%8B#/media/File:%D0%98%D0%B2%D0%BE%D0%BB%D0%B3%D0%B8%D0%BD%D1%81%D0%BA%D0%B8%D0%B9_%D0%B4%D0%B0%D1%86%D0%B0%D0%BD_%D0%97%D0%B5%D0%BB%D0%B5%D0%BD%D0%B0%D1%8F_%D0%A2%D0%B0%D1%80%D0%B0.jpg
2	https://yandex.ru/images/search?img_url=https%3A%2F%2Fmedia.nazaccnt.ru%2Fcache%2F72%2F5c%2F725c7ed0713253da17b8f606691cec98.jpg&p=3&text=%D0%91%D1%83%D1%80%D1%8F%D1%82%D1%8B&pos=133&lr=10635&rpt=simage
3	https://ru.wikipedia.org/wiki/%D0%91%D1%83%D1%80%D1%8F%D1%82%D0%B8%D1%8F#/media/File:Monument_%22Hospitable_Buryatia%22_08.jpg
4	https://ru.wikipedia.org/wiki/%D0%91%D0%B0%D0%B9%D0%BA%D0%B0%D0%BB%D1%8C%D1%81%D0%BA%D0%B0%D1%8F_%D0%B3%D0%B0%D0%B2%D0%B0%D0%BD%D1%8C#/media/File:%D0%97%D0%B0%D0%BA%D0%B0%D1%82_%D0%BD%D0%B0_%D0%91%D0%B0%D0%B9%D0%BA%D0%B0%D0%BB%D0%B5.jpg

• 본문그림

순번	출처
1	https://ru.wikipedia.org/wiki/%D0%A3%D0%BB%D0%B0%D0%BD-%D0%A3%D0%B4%D1%8D#/media/File:%D0%A6%D0%B5%D0%BD%D1%82%D1%80_%D0%A3%D0%BB%D0%B0%D0%BD-%D0%A3%D0%B4%D1%8D.JPG
2	http://img1.joyreactor.cc/pics/post/full/%D0%91%D0%B0%D0%B9%D0%BA%D0%B0%D0%BB-%D1%80%D0%B0%D0%B7%D0%BD%D0%BE%D0%B5-%D0%BD%D0%B5%D1%80%D0%BF%D0%B0-%D0%B6%D0%B8%D0%B2%D0%BD%D0%BE%D1%81%D1%82%D1%8C-2849289.jpeg
3	https://ru.wikipedia.org/wiki/%D0%91%D1%83%D1%80%D1%8F%D1%82%D0%B8%D1%8F#/media/File:Map_of_Russia_-_Buryatia_(Crimea_disputed).svg
4	https://ru.wikipedia.org/wiki/Бурятия#/media/File:Бурятия.png
5	https://ru.wikipedia.org/wiki/%D0%98%D1%80%D0%BA%D1%83%D1%82

	%D1%81%D0%BA#/media/File:Map_of_Russia_-_Irkutsk_time_zone.svg
6	https://ru.wikipedia.org/wiki/%D0%9C%D1%83%D0%BD%D0%BA%D1%83-%D0%A1%D0%B0%D1%80%D0%B4%D1%8B%D0%BA#/media/File:Munku-Sardyk.jpg
7	https://ru.wikipedia.org/wiki/%D0%A1%D0%B5%D0%BB%D0%B5%D0%BD%D0%B3%D0%B8%D0%BD%D1%81%D0%BA%D0%BE%D0%B5_%D1%81%D1%80%D0%B5%D0%B4%D0%BD%D0%B5%D0%B3%D0%BE%D1%80%D1%8C%D0%B5#/media/File:%D0%AE%D0%B6%D0%BD%D1%8B%D0%B5_%D1%81%D0%BA%D0%BB%D0%BE%D0%BD%D1%8B_%D1%85%D1%80%D0%B5%D0%B1%D1%82%D0%B0_%D0%9C%D0%BE%D0%BD%D0%BE%D1%81%D1%82%D0%BE%D0%B9..JPG
8	https://ru.wikipedia.org/wiki/%D0%A1%D0%B5%D0%BB%D0%B5%D0%BD%D0%B3%D0%B0#/media/File:Selenga2.jpg
9	https://ru.wikipedia.org/wiki/%D0%91%D1%83%D1%80%D1%8F%D1%82%D0%B8%D1%8F#/media/File:Baikal.Zmeinaya_buhta.JPG
10	https://ru.wikipedia.org/wiki/%D0%91%D0%B0%D0%B9%D0%BA%D0%B0%D0%BB%D1%8C%D1%81%D0%BA%D0%B8%D0%B9_%D0%BE%D0%BC%D1%83%D0%BB%D1%8C#/media/File:Omul.1.png
11	https://yandex.ru/images/search?img_url=https%3A%2F%2Fnotes-travel.ru%2Fwp-content%2Fuploads%2F2017%2F11%2Fgolomyanka.jpg&text=%D0%93%D0%BE%D0%BB%D0%BE%D0%BC%D1%8F%D0%BD%D0%BA%D0%B8&noreask=1&pos=18&lr=10635&rpt=simage
12	https://yandex.ru/images/search?img_url=https%3A%2F%2Favatars.mds.yandex.net%2Fget-pdb%2F236760%2F8f5be983-ce7a-4187-9b7e-71c91e58fed2%2Fs1200&p=1&text=%D0%91%D0%B0%D0%B9%D0%BA%D0%B0%D0%BB%D1%8C%D1%81%D0%BA%D0%B0%D1%8F%20%D0%BD%D0%B5%D1%80%D0%BF%D0%B0&noreask=1&pos=36&rpt=simage&lr=10635
13	https://yandex.ru/images/search?text=%D0%B1%D0%B0%D0%B3%D1%83%D0%BB%D1%8C%D0%BD%D0%B8%D0%BA%20%D0%91%D1%83%D1%80%D1%8F%D1%82%D0%B8%D1%8F&img_url=https%3A%2F%2Fimg-fotki.yandex.ru%2Fget%2F246231%2F128688748.a0%2F0_177b14_56958591_orig.jpg&pos=4&rpt=simage&lr=10635
14	https://ru.wikipedia.org/wiki/%D0%91%D1%83%D1%80%D1%8F%D1%82%D0%B8%D1%8F#/media/File:Borgoysky_zakaznik2.JPG
15	https://ru.wikipedia.org/wiki/%D0%91%D1%83%D1%80%D1%8F%D1%82%D0%B8%D1%8F#/media/File:Flag_of_Buryatia.svg
16	https://ru.wikipedia.org/wiki/%D0%91%D1%83%D1%80%D1%8F%D1%82%D0%B8%D1%8F#/media/File:Coat_of_Arms_of_Buryatiya.svg
17	https://ru.wikipedia.org/wiki/%D0%91%D1%83%D1%80%D1%8F%D1%82%D0%B8%D1%8F#/media/File:Mongolia_XVI.png
18	https://ru.wikipedia.org/wiki/%D0%91%D1%83%D1%80%D1%8F%D1%82%D1%8B#/media/File:Selenginskie_buryaty.jpg
19	https://ru.wikipedia.org/wiki/%D0%91%D1%83%D1%80%D1%8F%D1%82%D1%8B#/media/File:Yourte_bouriate.jpeg
20	https://ru.wikipedia.org/wiki/%D0%91%D1%83%D1%80%D1%8F%D1%82%D0%B8%D1%8F#/media/File:The_Soviet_Union_1973_CPA_4240_stamp_(Buryat_Autonomous_Soviet_Socialist_Republic_(Established_on_1923.0

	5.30)).jpg
21	https://ru.wikipedia.org/wiki/%D0%91%D1%83%D1%80%D1%8F%D1%82%D1%81%D0%BA%D0%B0%D1%8F_%D0%90%D0%B2%D1%82%D0%BE%D0%BD%D0%BE%D0%BC%D0%BD%D0%B0%D1%8F_%D0%A1%D0%BE%D0%B2%D0%B5%D1%82%D1%81%D0%BA%D0%B0%D1%8F_%D0%A1%D0%BE%D1%86%D0%B8%D0%B0%D0%BB%D0%B8%D1%81%D1%82%D0%B8%D1%87%D0%B5%D1%81%D0%BA%D0%B0%D1%8F_%D0%A0%D0%B5%D1%81%D0%BF%D1%83%D0%B1%D0%BB%D0%B8%D0%BA%D0%B0#/media/File:Coat_of_Arms_of_Buryat_ASSR.png
22	https://ru.wikipedia.org/wiki/%D0%A6%D1%8B%D0%B4%D0%B5%D0%BD%D0%BE%D0%B2_%D0%90%D0%BB%D0%B5%D0%BA%D1%81%D0%B5%D0%B9_%D0%A1%D0%B0%D0%BC%D0%B1%D1%83%D0%B5%D0%B2%D0%B8%D1%87#/media/File:Aleksey_Tsydenov_(2017-02-07)_2.jpg
23	https://yandex.ru/images/search?img_url=http%3A%2F%2Fflashsiberia.com%2Fsites%2Fdefault%2Ffiles%2Fuploads%2Fmain%2Fseverobaykalsk.jpg&p=1&text=%D0%B3%D0%BE%D1%80%D0%BE%D0%B4%20%D0%A1%D0%B5%D0%B2%D0%B5%D1%80%D0%BE%D0%B1%D0%B0%D0%B9%D0%BA%D0%B0%D0%BB%D1%8C%D1%81%D0%BA&pos=59&lr=10635&rpt=simage
24	https://ru.wikipedia.org/wiki/%D0%90%D0%B4%D0%BC%D0%B8%D0%BD%D0%B8%D1%81%D1%82%D1%80%D0%B0%D1%82%D0%B8%D0%B2%D0%BD%D0%BE-%D1%82%D0%B5%D1%80%D1%80%D0%B8%D1%82%D0%BE%D1%80%D0%B8%D0%B0%D0%BB%D1%8C%D0%BD%D0%BE%D0%B5_%D0%B4%D0%B5%D0%BB%D0%B5%D0%BD%D0%B8%D0%B5_%D0%91%D1%83%D1%80%D1%8F%D1%82%D0%B8%D0%B8#/media/File:Map_of_Buriatia_(Areas).png
25	https://ru.wikipedia.org/wiki/%D0%91%D1%83%D1%80%D1%8F%D1%82%D0%B8%D1%8F#/media/File:%D0%91%D1%83%D1%80%D1%8F%D0%B0%D0%B4_%D0%A3%D0%BB%D0%B0%D1%81%D0%B0%D0%B9_%D0%90%D1%80%D0%B0%D0%B4%D0%B0%D0%B9_%D0%A5%D1%83%D1%80%D0%B0%D0%BB.jpg
26	http://www.infpol.ru/images/rusakov/tzde_dorzhiev.jpg
27	https://yandex.ru/images/search?text=%D0%91%D1%83%D1%80%D1%8F%D1%82%D0%BC%D1%8F%D1%81%D0%BE%D0%BF%D1%80%D0%BE%D0%BC&img_url=https%3A%2F%2Fbgtrk.ru%2Fupload%2Fiblock%2Fa36%2Fa369ecd933f94a4c9efdb25407962234.jpg&pos=4&rpt=simage&lr=106
28	https://upload.wikimedia.org/wikipedia/commons/1/11/Borgoyskaya_step.JPG
29	https://ru.wikipedia.org/wiki/%D0%91%D1%83%D1%80%D1%8F%D1%82%D0%B8%D1%8F#/media/File:BSU_5.JPG
30	https://yandex.ru/images/search?img_url=https%3A%2F%2Fbillionnews.ru%2Fuploads%2Fposts%2F2017-01%2F1485190062_2.jpg&p=1&text=%D0%91%D1%83%D1%80%D1%8F%D1%82%D1%8B&pos=63&lr=10635&rpt=simage
31	https://ru.wikipedia.org/wiki/%D0%91%D1%83%D1%80%D1%8F%D1%82%D0%B8%D1%8F#/media/File:Yurta.Buryatia.JPG
32	https://ru.wikipedia.org/wiki/%D0%91%D1%83%D1%80%D1%8F%D1%82%D0%B8%D1%8F#/media/File:BSU_5.JPG

33	https://ru.wikipedia.org/wiki/%D0%91%D1%83%D1%80%D1%8F%D1%82%D0%B8%D1%8F#/media/File:%D0%91%D1%83%D1%80%D1%8F%D1%82%D1%81%D0%BA%D0%B8%D0%B9_%D1%82%D0%B5%D0%B0%D1%82%D1%80_%D0%B4%D1%80%D0%B0%D0%BC%D1%8B.jpg
34	https://ru.wikipedia.org/wiki/%D0%AD%D1%82%D0%BD%D0%BE%D0%B3%D1%80%D0%B0%D1%84%D0%B8%D1%87%D0%B5%D1%81%D0%BA%D0%B8%D0%B9_%D0%BC%D1%83%D0%B7%D0%B5%D0%B9_%D0%BD%D0%B0%D1%80%D0%BE%D0%B4%D0%BE%D0%B2_%D0%97%D0%B0%D0%B1%D0%B0%D0%B9%D0%BA%D0%B0%D0%BB%D1%8C%D1%8F#/media/File:Ethnographic_museum_Gate.JPG
35	https://ru.wikipedia.org/wiki/%D0%91%D1%83%D1%80%D1%8F%D1%82%D0%B8%D1%8F#/media/File:Baikal_magistral.jpg
36	https://ru.wikipedia.org/wiki/%D0%9D%D0%B0%D1%83%D1%88%D0%BA%D0%B8_(%D1%81%D1%82%D0%B0%D0%BD%D1%86%D0%B8%D1%8F)#/media/File:Naushki_Station.jpg
37	https://ru.wikipedia.org/wiki/%D0%91%D0%B0%D0%B9%D0%BA%D0%B0%D0%BB_(%D0%B0%D1%8D%D1%80%D0%BE%D0%BF%D0%BE%D1%80%D1%82)#/media/File:%D0%92_%D0%B0%D1%8D%D1%80%D0%BE%D0%BF%D0%BE%D1%80%D1%82%D1%83_%D0%B3_%D0%A3%D0%BB%D0%B0%D0%BD-%D0%A3%D0%B4%D1%8D.jpg
38	https://yandex.ru/images/search?text=%D0%93%D0%BE%D1%80%D0%B0%20%D0%91%D1%8B%D1%87%D1%8C%D1%8F&img_url=https%3A%2F%2Fwww.tourprom.ru%2Fsite_media%2Fimages%2Fpoiphoto%2Fkarta_baikal-harbour1_1.jpg&pos=26&rpt=simage&lr=10635
39	https://ru.wikipedia.org/wiki/%D0%91%D1%83%D1%80%D1%8F%D1%82%D0%B8%D1%8F#/media/File:Baikalskaya_gavan_(pointer).jpg
40	https://ru.wikipedia.org/wiki/%D0%91%D0%B0%D0%B9%D0%BA%D0%B0%D0%BB%D1%8C%D1%81%D0%BA%D0%B0%D1%8F_%D0%B3%D0%B0%D0%B2%D0%B0%D0%BD%D1%8C#/media/File:Tourist_zone_%22Baikal_harbor%22.jpg
41	https://ru.wikipedia.org/wiki/%D0%91%D0%B0%D0%B9%D0%BA%D0%B0%D0%BB%D1%8C%D1%81%D0%BA%D0%B0%D1%8F_%D0%B3%D0%B0%D0%B2%D0%B0%D0%BD%D1%8C#/media/File:%D0%A7%D0%B5%D1%80%D0%B5%D0%BF%D0%B0%D1%85%D0%B0-%D0%BA%D0%B0%D0%BC%D0%B5%D0%BD%D1%8C.jpg
42	https://yandex.ru/images/search?text=%D0%93%D0%BE%D1%80%D0%B0%20%D0%91%D1%8B%D1%87%D1%8C%D1%8F&img_url=http%3A%2F%2Fwww.baikalov.ru%2Fgallery%2Fguide%2Fbychia%2F5.jpg&pos=5&rpt=simage&lr=10635
43	https://ru.wikipedia.org/wiki/%D0%91%D1%83%D1%80%D1%8F%D1%82%D0%B8%D1%8F#/media/File:%D0%98%D0%B2%D0%BE%D0%BB%D0%B3%D0%B8%D0%BD%D1%81%D0%BA%D0%B8%D0%B9_%D0%B4%D0%B0%D1%86%D0%B0%D0%BD_-_%D0%B2%D0%BE%D1%80%D0%BE%D1%82%D0%B0.jpg
44	https://ru.wikipedia.org/wiki/%D0%A3%D0%BB%D0%B0%D0%BD-%D0%A3%D0%B4%D1%8D#/media/File:Odigitrievsky_Cathedral._Ulan_Ude.jpg
45	https://ru.wikipedia.org/wiki/%D0%A2%D1%83%D1%80%D0%B8%D0%B7

%D0%BC_%D0%B2_%D0%91%D1%83%D1%80%D1%8F%D1%82%D0%B8%D0%B8#/media/File:%D0%91%D1%83%D0%B4%D0%B0%D0%B6%D0%B0%D0%BF_%D0%A6%D1%8B%D1%80%D0%B5%D1%82%D0%BE%D1%80%D0%BE%D0%B2.JPG

이 책은 한국연구재단(NRF-362-2009-1-B00005)의 지원으로 출간됩니다.

러시아연방주체 개관 시리즈: 부랴티야공화국

저 자 | 김용환

발행일 | 2018년 8월 31일

발행인 | 강덕수

발행처 | 한국외국어대학교 러시아연구소

주 소 | 17035 경기도 용인시 처인구 모현면 외대로 81
한국외국어대학교 러시아연구소

전 화 | 031-330-4852

이메일 | irs@hufs.ac.kr

출판팀 | 도서출판 **참** 글

등록 제 7-0844호

(02)968-5454. ichamgle@hanmail.net