

# 아름다운 자연의 울림이 있는 캄차카 변강

## Камчатский Край



201647106 정우리

202148005 김병훈

# I. 종합개관

## 1. 개관

### 1.1 위치

[그림1. 캄차카 변경]



출처: [https://en.wikipedia.org/wiki/Kamchatka\\_Krai](https://en.wikipedia.org/wiki/Kamchatka_Krai)(검색일:2021.11.7)

캄차카 변경(Камчатский Край)은 행정구역 및 경제구역 상 러시아연방주체 중 극동연방관구에 속하며, 광활한 유라시아 대륙의 극동지역에 자리 잡고 있다. 서쪽으로 오흐츠크 해와 마가단 주, 동쪽으로 북태평양, 북쪽으로 추코트카 자치관구, 남쪽으로 일본과 맞닿아 있다. 북위 56°, 동경 159°에 있으며, 주 내의 남북 간 거리는 1250km, 모스크바와의 거리는 6,774km이다.

## 1.2 일반 개황

[표1. 캄차카 변경 일반 개황]

구분	주요내용
1. 공식명칭	캄차카 변경(Камчатский Край)
2. 주도	페트로파블롭스크 캄차츠키(Петропавловск-Камчатский)
3. 연방관구	극동연방관구
4. 경제지구	극동 경제지구(Дальневосточный экономический район)
5. 면적	472,300km <sup>2</sup> (러연방내 2.7%, 85개 연방주체중 8위, 극동연방관구내 4위)
6. 성립일	2007년 7월 1일
7. 인구	311,667명 (2021년 1월 기준, 러연방내 79위, 극동연방관구내 6위)
8. 인구밀도	0.7명/km <sup>2</sup>
9. 민족구성	러시아인(86%), 우크라이나인(4%), 코랴크인(2.2%), 타타르인(0.8%), 이틸멘족(0.8%) 등
10. 현주지사	블라디미르 솔로도프(2020년 ~ )
11. 지역총생산 (GRDP)	약 2,797억 루블(2019년 기준), 러연방내 64위, 극동연방관구내 8위
12. 주요산업	수산업, 농업, 관광업, 광업 등
13. 주요자원	비철금속(금, 은, 백금, 니켈, 구리, 코발트, 티타늄 등), 천연가스, 수자원 (온천, 광천수 등), 임산자원 등
14. 주요도시(3개)	페트로파블롭스크 캄차츠키, 빌류친스크, 옐리조보
15. 행정구성	3개 도시, 11개 군 (2021년 기준)

출처: <http://www.kamchatka.gov.ru>(검색일:2020.11.7)

캄차카 변경의 주도(主都)는 페트로파블롭스크 캄차츠키 시(г. Петропавловск-Камчатский)이다. 면적은 472,300km<sup>2</sup>로 러시아 영토의 2.7%를 차지하고 있으며, 이는 85개 연방주체 중 8위, 극동연방관구 11개 주 중 6위이다. 인구는 311,667명(2021년 기준)이며, 85개 연방주체 중 79위, 극동연방관구 중 8위를 차지한다. 주요 도시로는 페트로파블롭스크 캄차츠키(Петропавловск-Камчатский)를 포함하여 빌류친스크(Виллючинский), 옐리조보(Палана)가 있다.<sup>1)</sup>

1) [https://ru.wikipedia.org/wiki/Камчатский\\_край#Населённые\\_пункты\\_с\\_численностью\\_населения\\_более\\_1\\_тысячи\\_человек](https://ru.wikipedia.org/wiki/Камчатский_край#Населённые_пункты_с_численностью_населения_более_1_тысячи_человек)(검색일:2021.11.7)

## 2. 자연 환경

### 2.1 지리

캄차카 반도는 행정 구역상 러시아 극동 연방관구의 캄차카 지방에 속하며 러시아 동쪽 끝에 위치하며, 면적은 472,300 km<sup>2</sup>이다. 이는 러시아 영토 전체의 2.7%에 해당되며 한국 영토의 약 4.7배이다. 반도 북쪽의 위도를 기준으로 아르한겔스크(Arkhangelsk), 남쪽 위도를 기준으로는 키예프(Kiev)와 위치가 같다. 북쪽으로 추코트카 자치관구와 마가단 주, 남쪽으로 쿠릴열도, 동쪽으로 태평양, 북동쪽으로 베링 해, 서쪽으로 오호츠크 해와 접해 있다. 기본적으로 캄차카 변강은 캄차트카 반도와 카라긴스키 섬, 코만도르스키예 제도로 이루어져 있다.<sup>2)</sup>

#### ■ 화산

캄차카 하면 빼놓을 수 없는 것이 화산지대의 영향으로 형성된 자연환경인데 캄차카 화산군은 세계적으로도 매우 귀중한 자연지역으로 손꼽히며, 청정지대로 널리 알려져 있다. 캄차카에는 160여개의 화산이 있는데, 이중 28개가 활화산이며 클류체프스카야 소프카가 최고 높은 활화산(4,750m)이다. 1996년 캄차카의 자연물들은 유네스코 자연유산으로 지정되었다. 또한 이 지역은 자연보호구역으로 지정·관리되고 있다. 크로노츠키 생물 자연보호 구역, 비스트린스키 자연공원, 날리체보 자연공원, 남서 툰드라 자연보호 구역, 남부 캄차카 자연공원 및 남부 캄차카 자연보호구역으로 구분된 5개 지역들이 2001년 세계자연유산으로 확대 지정되고 클류체프스카이 자연공원이 추가되어 전체 자연유산으로 지정된 면적은 총 4만 3000km<sup>2</sup>에 이른다. 이와 더불어 화산지대의 영향으로 약 150여개의 온천이 존재하며, 이 중에서 날리첵스키예치모노프스키, 후뎃킨스키, 말킨스키 온천이 유명하다. 캄차카는 여행하기에 좋은 천혜의 자연환경을 지니고 있다. 높은 산과 뛰어난 경관 덕택에 캄차카에는 세계적 수준의 스키장이 있다. 전 세계의 수많은 관광객들이 뛰어난 국립공원의 경관을 직접 보기 위해 찾아온다.

캄차카에서 빼놓을 수 없는 자연현상으로 간헐천 계곡이 있다. 간헐천 계곡은 미국, 아이슬란드, 뉴질랜드, 캄차카에서만 발견되는 진귀한 자연현상으로 250여개의 크고 작은 간헐천들이 발견되었고, 캄차카의 간헐천계곡들은 2008년 러시아의 7개 보물로도 선정되기도 하였다.

---

2) [https://ru.wikipedia.org/wiki/Камчатский\\_край#Географическое\\_положение](https://ru.wikipedia.org/wiki/Камчатский_край#Географическое_положение) (검색일:2021.11.7)

[그림2. 캄차카 변강의 주요 자연보호구역 위치]



출처: <https://yandex.ru/images> (검색일:2021.11.22)

## 2.2 기후

캄차카 반도의 기후는 주로 온대 몬순 기후이며, 중앙은 온대 대륙이고, 북쪽은 아북극이며, 캄차카 반도의 1월 평균 기온은  $-15.5^{\circ}\text{C}$ , 본토 주변 지역의 평균 기온은  $-25^{\circ}\text{C}$ , 7월 평균 기온은  $+13.2^{\circ}\text{C}$ 이며, 강수량은 연간 최대 1000mm이다. 북쪽에는 400개 이상의 빙하와 영구 동토층이 있다.<sup>3)</sup>

## 2.3 주요자원

캄차카 변강에는 여러 광물, 천연가스, 수자원, 임산자원 등이 풍부하다. 우선 광물은 금, 은, 백금, 니켈, 구리, 코발트, 티타늄 등 약 64개의 비철금속 금광이 있다. 또한 크슈크스코예 가스전, 니즈네 크마크친스코예 가스전 등 4개의 연방 차원의 가스전이 있으며, 가즈프롬사가 개발권을 소유하고 있다. 천연가스의 매장량은 193억  $\text{m}^3$ 로 추정하고 있다. 캄차카 변강은 화산군이 형성되어 있고, 세계에서 활화산이 가장 많이 모여있는 지역 중 하나로 온천, 광천수, 진흙 분출 화산 등 화산 관련 수자원이 풍부하다. 임산자원으로는 침엽수가 약 110만ha(전체 숲의 6%)가 있으며, 목재 생산량은 연간 약 13만~13.5만  $\text{m}^3$ 이다.<sup>4)</sup>

3) <https://www.kamgov.ru/overview>(검색일:2021.11.18)

4) <https://terms.naver.com/entry.naver?docId=6538709&cid=43860&categoryId=69296>(검색일:2021.11.22)

### 3. 역사

#### 3.1 기원 및 역사

캄차카 변강은 러시아 극동연방관구의 한 지역으로 기존의 캄차카주가 코랴크 자치관구를 2007년 7월 1일 합병함으로써 탄생하게 되었다. 2005년 10월 23일에 주민투표로 통합이 결정되었고, 2007년 7월 1일에 통합되었다. 캄차카의 초기 정착 역사는 18세기 초반으로 거슬러 올라간다. 러시아 제국 포트르 대제의 명령에 의해 베링이 시베리아를 거쳐 오호츠크, 캄차카로 가는 첫 원정대를 보냈으며, 베링의 두 개의 함선인 “성(聖) 포트르”와 “성 파벨”호가 캄차카에 도착하여 도시이름을 함선의 이름을 따 “페트로-파블롭스크”라 지었다. 1708 ~ 1710년 포트르 대제는 지방구획 계획을 발표하는데 1708년 12월 극동 8개의 지역을 영토로 합병한다는 법령을 공포한 것이 캄차카가 러시아 역사에 등장하는 첫 순간이었다.<sup>5)</sup>

1710년에는 아나디르 변강, 베링해, 오호츠크해와 캄차카 반도를 오호츠크 지방에 포함하는 법안을 통과시켰으며, 1783년에 이르쿠츠크를 중심으로 네르친스크, 야쿠츠크, 오호츠크 등 4개의 새로운 주가 창설됨으로써, 오호츠크 지역은 오호츠크 주로 개명되고 오호츠크에 속해 있던 캄차카 지역도 니즈니캄차츠키에 포함되었다. 1803년 8월 11일 발효된 “캄차카 조례”에 의해서 캄차카 지역은 이르쿠츠크로부터 통치기관 설립을 허가받게 된다.

러시아 정부가 1867년에 알래스카를 미국에 팔았을 때, 캄차카도 함께 팔아치우려고 했었다. 심지어 제정 러시아가 망하고 소연방시기 블라디미르 레닌도 이곳을 미국에 팔려고 했으나 둘 다 무산되었다. 1909년 지역 재편법에 의해 캄차카 지역 도시들은 연해주의 통치를 받게 되었다. 러시아 혁명 후 내전 기간 동안에는 백군의 통치 아래에 있었다. 1926년 1월 1일 극동관구 9개 지역 가운데 중심지역으로 성장했으며, 1932년 극동관구 분리 시기에는 하바로프스크 주에 포함되었다. 1956년 하바로프스크 주에서 분리 독립하였고, 2005년 10월 캄차카 주와 코랴크 자치관구 통합에 관한 주민투표가 압도적인 찬성으로 통과되어 캄차카 변강이 탄생되었다.

5) 이 법령은 캄차카를 포함한 북동부 아시아 지역을 시베리아 지역으로 합병한다는 것으로 되어 있다.


### [그림3. 캄차카 변강 역사]

- 17세기 말엽 캄차카 지역을 탐사, 최초보고서작성지 : 아틀라스프가 작성된 이후 동 지역에 대한 탐사 및 연구 시작
- 카지크인 코지레프스키에 의해 새로운 땅 탐사(1726년 이전에 그에 의해 발견된 쿠릴열도를 포함하여 캄차트카 반도 지형에 대한 상세한 도면이 작성)
- 1차, 2차 캄차트카 탐험대(대상 : 베린그)의 탐험과 17세기에 계속된 탐험 등으로 동부 연안에 대한 상세한 기록이 가능케 되었으며 또한, 새로운 캄차트카 반도 및 태평양의 지도, 재역쿠릴열도, 알류산열도, 아메리카 해안까지 포함)
- 17세기 초반 캄차트카 지역에 최초 러시아인 거주지가 형성(알코보, 클류치) 되었으며, 거주지 수가 20세기 초에 이르러 3,600명으로 증가  
→ 2차 대전 이후 어업·수산업 발전과 해군력 증강 등으로 인해 연구가 급증
- 1849년 페트로파블롭스크를 중심으로 한 캄차트카주(Kamchatskaya oblast)가 형성되었으며, 1909년 캄차트스카야 구베리니야로 바뀌었다가 1932년 하바롭스크주에 합병
- 1956.1월 하바롭스크주에서 분리
- 2007.7월 코리크자치쿠가 캄차트카주로 합병(2005.10월 주민투표에서 가결)

### 3.2 지역 문장 및 기(旗)

캄차카 변강의 기는 직사각형 모형에 수평으로 선을 그어 위 아래로 흰색과 파란색으로 나누었다. 흰색은 캄차카의 눈(雪)을, 파란색은 태평양의 푸른 바다를 상징한다. 기의 왼쪽 상단 부분은 문장에서 쓰이는 문양을 그대로 배치하고 있으며 전체적으로 기는 캄차카의 자연환경(화산)<sup>6)</sup> 및 지리적 위치를 모티브로 삼아 제작되었다. 문장은 방패모양을 기본으로 하고 있다. 화산봉우리가 중앙에 위치하고 그 주위를 감싸면서 태양이 떠오르며, 물결치는 파란 부분은 대양을 상징한다. 그리고 화산봉우리에서 나오는 붉은 마그마는 이 지역이 태초의 자연을 그대로 보존하고 있으며 북태평양 연안으로 연결되는 화산고리라는 지리적 위치를 함축적으로 표현하는 것이다. 또한 문장에 사용되는 4가지 색은 지역 내 소수민족들의 전통색을 나타낸 것이다.<sup>7)</sup>

### [그림4. 캄차카 변강주의 문장(좌)과 기(우)]



출처: <https://www.kamgov.ru/overview>(검색일:2021.11.18)

6) 캄차카 변강 정부의 관광 테마로도 기능한다.

7) <https://www.kamgov.ru/overview>(검색일:2021.11.18)

## II. 상세개관

### 1. 정치

#### 1.1 정치 개황

캄차카 변경의 집행 권력기관은 주 행정부이다. 주 행정부의 구성은 행정수반, 행정수반에 부속된 권력기관 및 인물들로 이루어진다. 주 행정부의 최고 지도자는 선거를 통해 선출된다. 주 행정부는 지방의 발전계획 및 예산을 형성하고 활용, 지역의 각종 문제를 해결하며, 사회복지, 문화재 보존, 환경 보존 등에 노력을 기울인다.<sup>8)</sup>

#### 1.2 행정부/의회/사법부

##### ■ 행정부

캄차카 변경의 행정 중심지는 페트로파블롭스크 캄차츠키 시이다. 캄차카 변경의 행정 구역은 3개의 시 (городских округов), 11개의 구(1 муниципальный округ + 10 муниципальных районов), 4개의 면(городских поселений), 46개의 읍(сельских поселений) 으로 구성되어 있다.<sup>9)</sup>

[그림5. 캄차카 변경의 행정구역]



출처: <https://yandex.ru/image>(검색일:2021.11.22)

8) <https://www.kamgov.ru/authority>(검색일:2021.11.22)

9) <https://www.kamgov.ru/authority>(검색일:2021.11.22)

[표2. 캄차카 변경의 3개 도시(2021년 기준)]

No.	도시명	시장	인구수(명)
1	페트로파블롭스크 캄차츠키	브라이즈긴 콘스탄틴 빅토르로비치	179,367
2	빌류친스크	포타포프 세르게이 이고레비치	22,522
3	엘리조보	마르티뉴크 올렉 레오니도비치	38,893

출처: <https://ru.wikipedia.org>(검색일:2021.11.22)

[표3. 캄차카 변경의 11개 군(2021년 기준)]

No.	행정구역(군)	중심지	인구수(명)
1	펜진스키	카멘스코예	1,973
2	올류토르스키	틸리치키	3,679
3	카란긴스키	오쏘라	3,573
4	티길스키	티길	3,469
5	우스트 캄차츠키	우스트-캄차츠크	8,684
6	비스트린스키	에쏘	2,384
7	밀코프스키	밀코보	9,312
8	소블레프스키	소블레보	2,443
9	엘리좁프스키	엘리조보	63,409
10	우스트 불쉐레츠키	우스트-불쉐레츠크	7,310
11	알류츠키	니콜스코예	671

출처: <https://ru.wikipedia.org>(검색일:2021.11.22)

[표4. 캄차카 변경 행정부 구성(2021년 기준)]

직책	이름	기간
주지사	솔로도프 블라디미르 빅토로비치 (Солодов Владимир Викторович)	2020년 9월 21일 ~ 현재
부 주지사	야세비치 파벨 예브게니예비치(Ясевич Павел Евгеньевич)	2020 ~ 현재
부총리 - 경제개발부 장관	모로소바 율리야 세르게브나 (Морозова Юлия Сергеевна)	2020 ~ 현재
부위원장 - 특별 프로그램 부장관	자볼리첸코 알렉산드르 알렉산드로비치 (Заболыченко Александр Александрович)	2020 ~ 현재
스포츠 장관	흐멜레브스키 콘스탄틴 발레리예비치 (Хмельевский Константин Валерьевич)	2020 ~ 현재
재산 및 토지 장관	미시첸코 이반 비야체슬라보비치 (Мищенко Иван Вячеславович)	2020 ~ 현재

직책	이름	기간
건설 및 주택 정책 장관	데고디예프 안드레이 그리고레비치 (Дегодьев Андрей Григорьевич)	2020 ~ 현재
코라크 자치·개발 장관	레베데프 세르게이 블라디미로비치 (Лебедев Сергей Владимирович)	2020 ~ 현재
교통 도로 건설 장관	카유모프 블라디미르 블라미라노비치 (Каюмов Владимир Владимирович)	2020 ~ 현재
노동 및 인적 자원개발부 장관	니센코 나탈리아 보리소프나 (Ниценко Наталья Борисовна)	2020 ~ 현재
교육부 장관	코로트코바 알렉산드라 너의 예브나 (Короткова Александра Юрьевна)	2020 ~ 현재
수산부 장관	즈데토벳스키 안드레이 조지비치 (Здеветовский Андрей Георгиевич)	2020 ~ 현재
사회복지가족정책부 장관	페도로바 아나스타시야 세르게브나 (Фёдорова Анастасия Сергеевна)	2020 ~ 현재
농업, 식품 가공 산업 장관	체르니쉬 비야체슬라프 파블로비치 (Черныш Вячеслав Павлович)	2020 ~ 현재
천연자원생태부 장관	쿠마르코프 알렉세이 아나토리예비치 (Кумарьков Алексей Анатольевич)	2020 ~ 현재
디지털 개발 장관	키슬레프 니콜라이 블라디미로비치 (Киселев Николай Владимирович)	2020 ~ 현재
보건부 장관	쿠즈민 안드레이 발레리예비치 (Кузьмин Андрей Валерьевич)	2020 ~ 현재
주택 및 공동 서비스 및 에너지 장관	피티리모프 알렉산드르 알렉산드로비치 (Питиримов Александр Александрович)	2020 ~ 현재
문화부 장관	프로코펜코 옥사나 이고레프나 (Прокопенко Оксана Игоревна)	2020 ~ 현재
재무장관	부틸린 알렉산드르 니콜라예비치 (Бутылин Александр Николаевич)	2020 ~ 현재
산림청 장관	슈피치신 드미트리 보리소비치 (Щипицын Дмитрий Борисович)	2020 ~ 현재
관광부 장관	루사노프 블라디미르 블라디미로비치 (Русанов Владимир Владимирович)	2020 ~ 현재

출처: <https://www.kamgov.ru/government>(검색일:2021.11.21)

현재 캄차카 변경 주지사는 솔로도프 블라디미르 빅토로비치로 2020년 전임 주지사였던 일류힌 블라디미르 이바노비치가 자진 사임하자 2020년 4월 3일부로 블라디미르 솔로도프

가 다음 시장 선거 때까지 캄차카 변경의 임시 주지사로 임명되었다.<sup>10)</sup> 이 후 2020년 9월 13일 치러진 선거에서 솔로도프는 약 81%의 득표를 얻어 주지사로 당선되었으며 같은 해 9월 21일 취임했다.<sup>11)</sup>

[표5. 캄차카 변경주 역대 주지사]

순 번	이 름	사 진	재임기간
제 1대	쿠즈미츠키 알렉세이 알렉세예비치 (Кузьмицкий Алексей Алексеевич)		2007년 7월 2일 ~ 2011년 2월 25일
제 2대	일류힌 블라디미르 이바노비치 (Илюхин Владимир Иванович)		2011년 3월 3일 ~ 2020년 4월 3일
제 3대	솔로도프 블라디미르 빅토로비치 (Солодов Владимир Викторович)		2020년 9월 21일 ~ 현재

출처: [https://ru.wikipedia.org/wiki/Губернатор\\_Камчатского\\_края](https://ru.wikipedia.org/wiki/Губернатор_Камчатского_края) (검색일:2021.11.21)

## ■ 의회

[그림6. 캄차카 변경 의회 당별 의원 수]



출처: 저자 제작

10) <http://kremlin.ru/events/president/news/63141>(검색일:2021.11.21)

11) [https://ru.wikipedia.org/wiki/Солодов,\\_Владимир\\_Викторович](https://ru.wikipedia.org/wiki/Солодов,_Владимир_Викторович)(검색일:2021.11.21)

캄차카 변경 의회는 총 28명의 의원이 있으며 정당별로는 통합러시아당 18명, 공산당 5명, 자민당이 1명, 새로운 사람들당 1명, 정의당 1명, 사회정의연금당 1명이다. 캄차카 변경 의회는 다른 러시아 연방 정부 기관들과 마찬가지로 단원제이다. 현재 28명의 의원으로 구성되어 있으며, 이 중 14명은 복수 의석 선거구에, 나머지 14명은 단일 선거구에 출마하고 있다. 의원은 5년에 한 번씩 공개 투표로 선출되며, 당선자는 두 개의 투표 시스템, 즉 첫 번째 소선거구제와 정당명부 비례대표제의 조합으로 결정된다. 캄차카 변경 의회는 내부적으로 러시아 상원을 구성하는 연방 의회의 입법 대표를 선출한다. 현재, 변경 의회장은 통합러시아당 소속 운틸로바 이리나 레오니도프나이다.<sup>12)</sup>

[표6. 캄차카 변경 의회 비례대표 명단(2021년 기준)]

정 당	이 름
통합 러시아	<ul style="list-style-type: none"> <li>○ 다비도바 안나 블라디미로브나(Давыдова Анна Владимировна)</li> <li>○ 코로스텔레프 드미트리 아나토리에비치(Коростелев Дмитрий Анатольевич)</li> <li>○ 마나니코프 미하일 미하일로비치(Мананников Михаил Михайлович)</li> <li>○ 포노마레프 발레리 안드레비치(Пономарев Валерий Андреевич)</li> <li>○ 톨마체프 일리아 유리에비치(Толмачев Илья Юрьевич)</li> <li>○ 운틸로바 이리나 레오니도프나(Унтилова Ирина Леонидовна)</li> </ul>
공산당	<ul style="list-style-type: none"> <li>○ 코레노프스카야 타티아나 미하일로브나(Кореновская Татьяна Михайловна)</li> <li>○ 코스티진 발렌틴 알렉산드로비치(Костыгин Валентин Александрович)</li> <li>○ 라주키나 류보프 크로니도프나(Лазуткина Любовь Кронидовна)</li> <li>○ 리트비노프 로마 데미야노비치(Литвинов Роман Демьянович)</li> </ul>
자민당	<ul style="list-style-type: none"> <li>○ 칼라쉬니코프 발레리 유리비치(Калашников Валерий Юрьевич)</li> </ul>
새로운 사람들당	<ul style="list-style-type: none"> <li>○ 자이체바 예카테리나 알렉산드로브나(Зайцева Екатерина Александровна)</li> </ul>
정의당	<ul style="list-style-type: none"> <li>○ 보브로브스키흐 드미트리 니콜라예비치(Бобровских Дмитрий Николаевич)</li> </ul>
사회정의연금당	<ul style="list-style-type: none"> <li>○ 하마코프 빅토르 알렉산드로비치(Хомяков Виктор Александрович)</li> </ul>

출처: [www.zaksobr.kamchatka.ru/events/Sobranie/Deputaty-ZSKK-4-sozyva/](http://www.zaksobr.kamchatka.ru/events/Sobranie/Deputaty-ZSKK-4-sozyva/)(검색일:2021.11.21)

[표7. 캄차카 변경 의회 소선거구 당선 명단(2021년 기준)]

선 거 구	이 름
선거구 #1	<ul style="list-style-type: none"> <li>○ 돌군코프 알렉산드르 알렉산드로비치(Долгунков Александр Александрович)</li> </ul>
선거구 #2	<ul style="list-style-type: none"> <li>○ 키르노센코 아나톨리 블라디미로비치(Кирносенко Анатолий Владимирович)</li> </ul>
선거구 #3	2021년 12월 19일 예정

12) [https://en.wikipedia.org/wiki/Legislative\\_Assembly\\_of\\_Kamchatka\\_Krai](https://en.wikipedia.org/wiki/Legislative_Assembly_of_Kamchatka_Krai)(검색일:2021.11.21)

선거구	이름
선거구 #4	티모페예프 드미트리 로마노비치 (Тимофеев Дмитрий Романович)
선거구 #5	아게예프 블라디미르 알렉산드로비치 (Агеев Владимир Александрович)
선거구 #6	사이다차코프 파벨 발레리예비치 (Сайдачаков Павел Валерьевич)
선거구 #7	샤모얀 라시드 페로비치 (Шамоян Рашид Фероевич)
선거구 #8	노비코바 알렉산드라 아나톨레브나 (Новикова Александра Анатольевна)
선거구 #9	라닌 비탈리 니콜라예비치 (Ланин Виталий Николаевич)
선거구 #10	게라시모바 옥사나 블라비로브나 (Герасимова Оксана Владимировна)
선거구 #11	로마킨 유리 발렌티노비치 (Ломакин Юрий Валентинович)
선거구 #12	그라나토프 로마 조지비치 (Гранатов Роман Георгиевич)
선거구 #13	코필로프 안드레이 아나톨리예비치 (Копылов Андрей Анатольевич)
선거구 #14	로마노바 타티야나 플로로브나 (Романова Татьяна Флоровна)

출처: [www.zaksobr.kamchatka.ru/events/Sobranie/Deputaty-ZSKK-4-sozyva/](http://www.zaksobr.kamchatka.ru/events/Sobranie/Deputaty-ZSKK-4-sozyva/)(검색일:2021.11.21)

### ■ 사법부

2007년 10월 15일 러시아 연방 대법원 제117호 사법부의 명령에 의해 캄차카 영토에 사법부가 설립되었으며, 2008년 3월 27일 러시아 연방 대법원 제62호 사법부의 명령에 의해 “캄차카 준주 사법부의 행정에 관한 규정”이 승인되었다. 캄차카 변경주의 지방 사법부는 페트로파블로프스크캄차츠키, 빌류친스키 시 법원, 캄차카 지방 법원 7곳, 수비대 군사 법원 35곳을 운영하고 있다. 지방법원장은 이고르 베레스 안토노비치이다.<sup>13)</sup>

13) [http://usd.kam.sudrf.ru/modules.php?name=info\\_court&rid=18](http://usd.kam.sudrf.ru/modules.php?name=info_court&rid=18)(검색일:2021.11.21)

### 1.3 선거

#### ■ 2018년 러시아연방 대통령 선거

2018년 3월 18일 시행된 러시아 대통령 선거에서 캄차카 변경의 총 유권자수는 239,045 명이고 그 중 총 161,864명이 투표에 참여했으며, 실제 유효한 표는 159,944표이다. 캄차카 변경주 총 투표율은 69.44%로 러시아 연방 76.69%보다 낮았으며, 변경의 후보 별 득표율을 보면 현 대통령인 블라디미르 푸틴이 69.44%로 압도적이고, 이는 러시아연방 전체에서의 푸틴 득표율 76.69%에 비해 다소 낮은 편이다. 반면 파벨 그루디닌은 16.95%로 연방 평균인 11.77%에 비해 상대적으로 높은 득표율을 보였다.<sup>14)</sup>

[표8. 2018년 러시아연방 대통령선거 후보별 득표율\_ 캄차카 변경주]

정 당	후보자	캄차카 변경주	러시아 연방
통합러시아당	블라디미르 푸틴	69.44%	76.69%
러시아 공산당	파벨 그루디닌	16.95%	11.77%
러시아 자민당	블라디미르 지리놉스키	8.48%	5.65%
무소속	크세니아 소박	1.37%	1.68%
정의 러시아당	그레고리 야블린스키	0.72%	1.05%
총 투표율		67.71%	
사표율		1.2%	

출처: <http://cikrf.ru/sites/>(검색일:2021.11.21)

#### ■ 2021년 러시아연방 국가두마의원 선거

[표9. 2021년 러시아연방 국가두마의원 선거득표율\_캄차카 변경주]

정당	전체 득표율(%)	캄차카 변경주 득표율(%)
통합러시아당	49.82%	34.8%
러시아 공산당	18.93%	23.9%
러시아 자민당	7.55%	11.7%
정의 러시아당	7.46%	6.9%

출처: [https://ru.wikipedia.org/wiki/Выборы\\_в\\_Государственную\\_думу\\_\(2021\)#Электоральная\\_статистика](https://ru.wikipedia.org/wiki/Выборы_в_Государственную_думу_(2021)#Электоральная_статистика)(검색일:2021.11.21)

14) <http://cikrf.ru/sites/>(검색일:2021.11.21)

## 2. 경제

### 2.1 경제 개황

[표10. 캄차카 변경주 주요 경제지표]

지표	주요내용
1. 명목GRP (루블, 2019년)	2,797 억
2. 1인당 명목GRP (루블, 2019년)	89만
3. 월 평균임금 (루블, 2020년)	8만3100
4. 대외교역 (달러, 2019년)	10억 9500만
5. 외국인 직접 투자액 (달러, 2020년)	2억 2천만
6. 인플레이션율(2017 ~ 2020년)	102.1% / 103.4% / 102.5% / 103.3%

출처: <https://www.investinregions.ru/regions/41/statistics/>(검색일:2021.11.21)

캄차카 변경주는 러시아 극동 경제지구에 속한다. 러시아연방 통계에 따르면 캄차카 변경주의 2019년 지역내 총생산(GRDP)은 2,797억 루블로 85개 연방주체 중 64위, 극동연방관구 중 8위를 차지했다. 1인당 지역내 총생산은 80만 2천 루블이고, 월 평균 임금은 8만 3100 루블이다. 대외교역액은 10억 9500만 달러이고, 외국인 직접 투자액은 2억 2천만 달러이다. 2019년 고정자산 투자규모는 4,724억800만 루블(2018년 수준대비 110.9%)에 달했다.

[그림7. GRP 주요산업 구조]



출처: <https://www.investinregions.ru/regions/41/statistics/>(검색일:2021.11.21)

## 2.2 주요 산업

GRP에서 가장 큰 비중을 차지하고 있는 분야는 농업, 임업, 어업으로 GDP의 21.8%를 차지하고 있으며 제조업 14.6%, 군사안보 13%, 도매 및 소매 무역 7.3%, 의료 및 서비스 7% 등이 그 뒤를 잇고 있다.

[표 11. 2019년 캄차카 변강 산업별 성장률]

산업	2019년도 성장률(%)
농업, 임업, 어업	120,1
제조업	52,5
군사안보	96,2
도매 및 소매 무역	107,2
의료 및 서비스	99,3
광업	101,8
⋮	⋮
문화, 스포츠, 레저	147,5

출처: <https://kamstat.gks.ru/grp>(검색일:2021.11.21)

### ■ 어업

오호츠크, 베링해, 태평양의 캄차카 해역은 세계에서 가장 생산적인 어류 산업 지역 중 하나이며, 150만 톤 이상의 해양 생물 자원을 제공한다. 캄차카 지역의 어업 단지는 극동 및 러시아 어업에서 가장 중요한 위치를 차지하고 있다.<sup>15)</sup> 어업 단지는 캄차카 변강의 경제에서 주도적인 역할을 하며, 산업 생산의 50% 이상, 지역 수출 잠재력의 약 90%를 차지하고 있으며, 약 16,000명의 사람들이 이 산업에 종사하고 있다.<sup>16)</sup> 어업은 캄차카 변강의 산업 체인에서 중심역할을 하고 있으며, 어류 가공, 연구, 양식업 외에도 다양한 서비스 산업과 사회기반시설을 포함한 다분야 구조를 갖는다. 이 중 가장 중요한 것은 선박수리, 건설, 운송, 포장 및 네트워크 생산이다. 캄차카 변강에 인접한 바다는 극동 지역에서 가장 큰 어촌 지역이며, 베링해역의 서쪽지역, 캄차카 변강의 동부인 카라긴스카야 지역과 페트로파블롭스크-코만도르스카야 지역, 오호츠크 해가 있는 캄차카 변강의 서부지역과 캄차카-쿠릴스카야 지역으로 5곳의 어업 지역이 있다. 이 어업지역들에서는 5종의 태평양 연어와 40종 이상의 해양 생물이 잡힌다. 2019년 캄차카 변강의 어업 기업들은 15억 5400만 톤의 수생 자원을 포획했으며, 2019년 어획량은 65만 4000톤에 달한다. 현재 캄차카 지역에는 연중무휴 또는 계절 생산 주기로 어업 활동을 하는 500개 이상의 기업이 있으며, 이 중 200개 이상이 수생생물자원을 포획하고 있다. 캄차카 변강은 어업 투자 측면에서 러시아

15) 극동 분지 어획량에서 차지하는 비중은 45%, 러시아 어획량에서 차지하는 비중은 30% 이상

16) <https://www.kamgov.ru>(검색일:2021.11.22)

내에서 가장 높다. 어업단지 내 기업들은 2008~19까지 가공 시설 개발과 어선의 현대화에 약 500억 루블을 투자 했으며, 25개의 최신 공장이 건설 되었다. 하루 150~350톤의 생산 능력을 갖고 있으며, 고품질의 수익성 있는 가공 제품을 목표로 총 생산 능력은 하루 5000톤까지 증가했다.

[표12. 캄차카 변경 주요 어업활동 업체(2021년 기준)]

업체명	주요 활동
오케안루브플로트 (АО «Океанрыбфлот»)	어업, 해산물 가공, 생선 및 해산물 도매
아크로스 (АО «Акрос»)	해산물 가공 및 저장, 도매, 선박 대여
레닌의 이름을 딴 어업 집단 농장 («РК им. В.И. Ленина»)	어업, 해산물 가공, 판매, 어류 양식
폴룩스 (ООО ПОЛЛУКС)	어업, 해산물 가공 및 저장, 도매, 선박 대여, 양식
⋮	⋮

출처: <https://www.kamgov.ru>(검색일:2021.11.21)

### ■ 임업

캄차카 변경의 주요 삼림 자원은 자작나무, 눈잣나무, 낙엽송, 가문비나무 등이 있다. 침엽수가 약 110만ha(전체 숲의 6%) 있으며, 목재 생산량은 연간 13만~13.5만m<sup>3</sup>이다.

### ■ 광업

[표13. 캄차카 변경의 연도별 광업 생산량]

	2015	2016	2017	2018	2019	2020
생산량(루블)	132억	230억	197억	215억	236억	314억

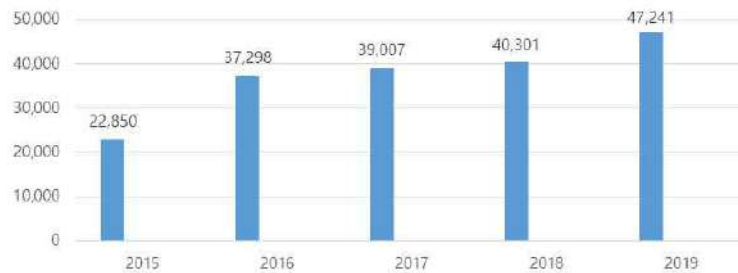
캄차카 지역의 광물 매장량 영토 균형 자료에 따르면 2019년 금 생산량은 6348kg(지난 해 같은 기간 대비 112.8%)이며, 2020년 주요 광물 자원 채굴량 확대에 힘입어 광업 생산량은 314억 루블, 성장률은 9.2% 상승하였다(니켈 83%, 금 8.1, 석탄 12%). 캄차카 영토의 광산 산업의 발전은 지역의 GRP의 증가에 기여하고, 현장 개발 분야의 운송 및 에너지 인프라를 형성한다. 또한 캄차카 영토의 인구에 대한 고용을 제공하며, 지역 경제의 다른 부분의 발전에 큰 영향을 미친다.<sup>17)</sup>

## 2.3 투자 현황

### ■ 고정자본투자

[그림8. 캄차카 변경 고정자본 연도별 투자규모]

(단위: 백만 루블)



출처: <https://www.kamgov.ru/socio-economic-situation>(검색일:2021.11.23)

캄차카 변경 고정자본 투자는 지속적으로 성장세에 있다. 2015년~2019년까지 4년간 고정자본 투자액은 228억 루블에서 472억 루블로 2배가량 급증하였다.

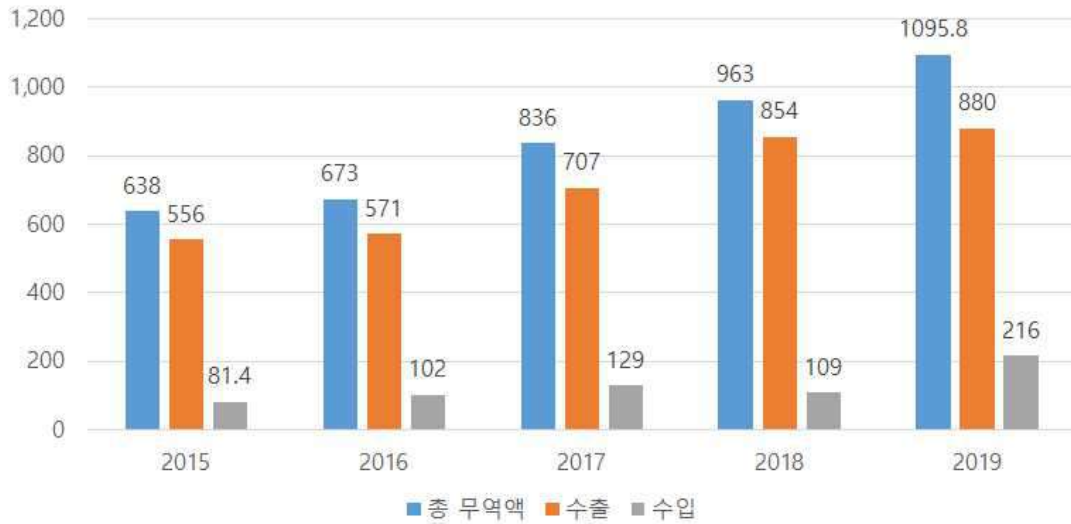
## 2.4 대외 무역

캄차카 변경의 권역별 교역량을 살펴보면 CIS국가로의 수출은 0.05%, CIS국가들로부터 수입은 0.65%를 차지하고, 외국으로의 수출은 99.95%, 외국에서 수입은 99.35%로 CIS국가들과의 교역은 거의 없는 편이다. 2018년의 주요 교역국으로는 중국(3억 7천만 달러), 한국(2억 9천만 달러), 일본(1억 8천만 달러), 미국(1,550만 달러)로 총 교역액은 9억 천만 달러이다.<sup>18)</sup> 2020년의 주요 교역국으로는 중국(4억 1,700만 달러), 한국(3억 2,200만 달러), 일본(1억 100만 달러), 홍콩(6,600만 달러), 독일(2,100만 달러) 등이 있으며 총 교역액은 10억 5천만 달러이다.

17) <https://www.kamgov.ru/socio-economic-situation>(검색일: 2021.11.23)

18) [https://overseas.mofa.go.kr/ru-vladivostok-ko/brd/m\\_7804/view.do?seq=1346931](https://overseas.mofa.go.kr/ru-vladivostok-ko/brd/m_7804/view.do?seq=1346931) (검색일:2021.11.23)

[그림9. 캄차카 변경의 연도별 대외교역 현황 (단위: 백만 달러)]



출처: <https://www.kamgov.ru/socio-economic-situation>(검색일:2021.11.22)

캄차카 변경의 주요 수출품은 수산물이며 수출량의 96%를 차지한다. 주로 수입하는 물품은 자동차·장비·운송기기가 수입량의 53%를 차지하며, 의류와 식료품이 수입량의 20%를 차지한다. 캄차카 변경은 수입액보다 수출액이 월등히 높아 무역수지가 긍정적이다.

### 3. 사회문화

#### 3.1 인구 및 민족구성

##### ■ 인구

캄차카 변경의 영토는 넓지만 (472,300km<sup>2</sup> 러시아연방 전체 면적의 2.7%; 85개 연방주체 중 8위)이지만, 2021년 1월 기준 현재의 총 인구는 311,667명으로 연방 85개 주체 중 79위를 기록하고 있고, 인구밀도 또한 0.7명/km<sup>2</sup>로 영토에 비해 인구는 적은 편이다. 도시인구의 비중은 78.5%이며 현재 캄차카 변경의 인구는 계속 감소추세이다. 이러한 현상은 인구 유출이 가장 큰 원인으로 꼽힌다. 인구 유출의 원인으로서는 가혹한 자연조건, 높은 교통비, 높은 주택 비용, 음식 및 서비스 낙후를 들 수 있다. 지난 5년간 캄차카 지역 인구 1000명당 96명이 이주한 2018년에 이주 정도가 최대치를 기록했으며, 2018년 캄차카 지역의 이주 활동은 전년 대비 13.6%(2017년 26746명 대비 30376명) 증가했다.<sup>19)</sup>

19) <https://poluostrov-kamchatka.ru/pknews/news/230368.html>(검색일:2021.11.23)

[표14. 캄차카 변강 인구변동 추이]

(단위: 명)

년도	총인구	구분(인구수)		구분(%)	
		도시거주	농촌거주	도시거주	농촌거주
⋮	⋮	⋮	⋮	⋮	⋮
2019년	313,869	246,184	67,685	78.5	21.5
2020년	313,016	245,607	67,409	78.5	21.5

출처: <https://view.officeapps.live.com/op/view.aspx?src=https%3A%2F%2Frosstat.gov.ru%2Fstorage%2Fmediabank%2FPopul2020.xls&wdOrigin=BROWSELINK> (검색일:2021.11.23)

■ 민족구성

변강에는 130여 이상의 민족이 거주하고 있으나, 2021년 기준 85.92%가 러시아인이다. 그 밖에 우크라이나인 3.9%, 타타르인 2.2%, 코랴크인 2.2%, 벨라루스인 0.8%, 이텔멘인 0.8% 등으로 구성되어 있다. 총 인구 중 도시에서 거주하고 있는 인구의 수는 약 250,000명으로 전체 인구의 78%를 차지하며 농촌인구는 약 70,000명으로 전체인구의 22%를 차지하고 있다.

[표15. 캄차카 변강 민족구성]

구분	2002년		2010년		2018년	
	인구수(명)	비율	인구수(명)	비율	인구수(명)	비율
러시아인	290,108	83,56%	252,609	85,92%	24600	86%
우크라이나인	20,870	6,01%	11,488	3,91%	11000	4%
코랴크인	7,328	2,11%	6,640	2,26%	6,640	2.2%
이텔멘인	2,296	0,66%	2,394	0,81%	2,300	0.8%
⋮	⋮	⋮	⋮	⋮	⋮	⋮

출처: [https://ru.wikipedia.org/wiki/Население\\_Камчатского\\_края#Национальный\\_состав](https://ru.wikipedia.org/wiki/Население_Камчатского_края#Национальный_состав) (검색일:2021.11.22.)

■ 코랴크인

[그림10. 코랴크인]



출처: <https://yandex.ru/images> (검색일:2021.11.22)

코랴크인들은 대부분 기독교인이지만, 전통적인 신앙(샤머니즘)은 아직까지 널리 퍼져있다. 아타르간 정착지에서 수행된 연구에 따르면 러시아인들이 이 지역에 오기 훨씬 전부터 지역 코랴크 부족들이 금속을 사용하는 방법을 알고 있었다는 것을 알 수 있었다. 코랴크인은 생활방식과 직업에 따라 전통적으로 툰드라코랴크와 해안선코랴크로 나뉜다. 각 집단들은 그들만의 언어를 사용했고 몇몇 작은 영토 집단들을 합류시키기도 했다. 고려인들은 전통적으로 원뿔 모양의 생가죽 텐트인 야랑가스에서 살았다. 다른 주거지로는 중앙에 네모난 또는 둥근 돌난로가 있는 지름 3~12m의 둥근 반 지하 흙 오두막들이 있다.

## ■ 이텔멘인

[그림11. 이텔멘인]



이텔멘인의 조상은 약 5,000년 전부터 캄차카 반도에 거주했다. 러시아인이 캄차카에 도래할 무렵인 17세기 말 이텔멘인 총인구는 12,000~13,000명 정도였다. 그러나 캄차카 반도가 러시아 영토로 편입되면서 이텔멘인은 카자크군에 대항한 전투에서 커다란 인명 손실을 겪었고, 타민족과의 분쟁, 전염병, 기근으로 인해 인구수가 급감했다. 세력이 급격히 약화된 이텔멘인은 급속하게 러시아인에 동화되어 갔다. 이에 따라 이텔멘인 거주 영역이 축소되었고, 19세기 후반부터는 캄차카 반도의 서부 해안 지역에만 거주하게 되었다. 이텔멘인의 인구 감소와 민족 정체성 소실 과정은 20세기 후반까지 지속되었다. 그러나 최근 들어 인구가 점차 늘어나면서 민족의식이 자라나고 전통문화와 언어에 대한 관심도 커지고 있다. 이텔멘인은 현재 캄차카 반도 서부 해안, 마가단 주, 코랴크 자치구와 추코트카 자치구에 분포되어 있다. 현재 이텔멘인이 가장 많이 모여 사는 곳은 코랴크 자치구의 티길 행정구 내 코브란, 팔라나, 티길, 하이류조보, 우스트-하이류조보 등 5개 마을이다.

## 3.2 문화개괄

### ■ 문화시설

#### - 캄차트카 드라마코미디극장 (Камчатский театр драмы и комедии)

현재 연극극단은 스물네 명의 배우로 구성되어 있다. 선수단의 4분의 1 이상이 러시아 연방의 명예 예술가라는 칭호를 가지고 있다. 다른 많은 직원들은 정부 및 부서 상을 받았다. 2014년 3월부터 2020년 10월까지 이 극장은 1971년부터 극장에 근무한 러시아 인민예술가 안나 사벨리에바가 맡았다. 2020년 11월부터 극장의 예술 감독은 올렉 스테파노프이다.

#### - 인형극장 (КГАУ Камчатский театр кукол)

이 극장은 캄차카 영토와 해외의 다른 지역에서 예술적인 인형극, 투어, 콘서트, 축제, 대회를 조직하기 위해 설립된 자치단체이다.

#### - 필하모닉 (концертный зал Камчатской филармонии)

무형문화유산과 문화유산을 보존하기 위한 예술과 공연예술 분야의 국가정책의 이행, 역사적으로 형성된 형태와 러시아 문화의 국가유산인 공연예술의 현상을 보존하는 것을 목표로 하며, 클래식 음악과 세계 음악 문화의 홍보, 필하모닉 활동 개발, 국내외 교향곡의 최고의 작품의 홍보, 어린이와 청소년의 음악 및 미적 교육을 담당하고 있다.

#### - 국립연합박물관 (Краевое государственное бюджетное учреждение Камчатский краевой объединённый музей)

1911년, 캄차카 지역 V. V. 페르필리에프 주지사와 지역 지식인의 주도하에 지역 과학 및 산업 박물관의 시작이 시작되었으며 박물관은 캄차카 지역의 주지사 사무실의 건물에 배치되었다. 박물관에는 120,000개 이상의 역사적 물건들이 있다.

#### - 주립예술박물관 (Камчатский краевой художественный музей)

1992년 1월 15일에 설립된 극동지역에서 가장 최신 건물 중 하나이다. 주로 미술, 박람회, 전시 및 교육에 필요한 수집, 저장 그리고 연구를 하고 있다. 현재까지 예술 박물관에는 회화, 그래픽, 조각, 장식, 응용 및 민속 미술, 미술 사진 및 어린이 작품들이 3천 점 이 넘는 작품이 소장되어 있다.

■ 문화유적

[그림12. 캄차카 변강 거룩한 삼위일체 성당]



출처 :<https://kamchatkaland.ru/note/hramy-cerkvi-kamchatki>(검색일:2021.11.23)

- 거룩한 삼위일체 성당 (Свято-Троицкий кафедральный собор):

캄차카에서 가장 큰 성당으로서 페트로파블롭스크 캄차츠키에 있다. 면적은 1600 m<sup>2</sup> 이며 건축적 외관은 고대 러시아 건축 스타일로 지어졌다. 구조는 2층으로 되어있고 상부 사원과 하부 사원으로 나뉘어져 있다.

■ 캄차카 변강 출신 유명인사

[표16. 캄차카 변강 출신 유명인사]

No.	사진	인적 사항	주요업적
1		블라디미르 코얀토 (Владимир Коянто) 1933. 1. 21 출생 2012. 1. 11 사망	시인

No.	사진	인적 사항	주요업적
2		키릴 바실리에비치 킬파린 (Кирилл Васильевич Килпалин) 1930. 10. 5 출생 1991. 12. 5 사망	작가 및 화가

출처: <https://yandex.ru/search>(검색일:2021.11.22)

### 3.3 교육

캄차카 변장에는 5개의 고등 교육 단체가 있으며, 주요 대학교는 다음과 같다.

- 캄차카 국립 대학교 (Камчатский государственный университет)
- 캄차카 국립기술대학교(Камчатский государственный технический университет)
- 러시아 연방 경제개발부 외교통상부 고등교육교육기관 극동지부 (Дальневосточный филиал Федерального государственного бюджетного образовательного учреждения высшего образования Всероссийская академия внешней торговли Министерства экономического развития Российской Федерации)
- 모스크바 소비자 협력 대학교 캄차카 분교(Университет Потребительской Кооперации Московский Камчатский филиал)
- 러시아 국가 경제 및 행정 아카데미(ФГБОУ ВО «Российская академия народного хозяйства и государственной службы при Президенте Российской Федерации» Петропавловск-Камчатский филиал)

캄차카 지역의 교육 시스템의 기초는 다양한 수준의 교육 프로그램을 실행하는 주 및 시 교육 기관의 네트워크이다. 121개의 일반 교육 기관이 있으며, 2019년에는 36,649명의 학생이 등록하고 3,536명의 교육 직원이 근무하고 있다. 2019년에는 1,359명의 학생이 인문학, 자연과학, 수학 분야에서 깊이 있는 공부를 했다.

[그림13. 캄차카 국립 대학교, 캄차카 국립기술대학교]



출처: <https://yandex.ru/search>(검색일:2021.11.22)

### Ⅲ. 대(對)한국 관계

#### 1. 경제협력

##### ■ 대외교역

[표17. 캄차카 변강과 한국의 교역액(단위: 달러)]

	2018	2020
대(對)한국 수출	2.6억	2.7억
대(對)한국 수입	3,300만	5,090만
총합	2.9억	3.22억

출처: [http://belg.gks.ru/wps/wcm/connect/rosstat\\_ts/belg/](http://belg.gks.ru/wps/wcm/connect/rosstat_ts/belg/)(검색일:2020.1.3)

위 표는 캄차카 변강이 대한민국과의 수출입 교역액을 나타낸 것이다. 2018년 캄차카 변강의 대(對)한국 수출액은 2.6억 달러이며, 2020년 수출액은 2.7억 달러로 소폭 증가했다. 또한 2018년 대(對)한국 수입액은 3,300만 달러에서 2020년 5,090만 달러로 증가했다. 캄차카 변강의 주요 수출품은 96%가 수산물이고, 주요 수입품은 자동차·장비·운송기기(53%), 의류, 식료품(20%) 등이다.<sup>20)</sup>

#### 2. 문화교류

##### ■ 국제 전시회: 서울국제관광산업박람회

2019년 6월 06일부터 09일까지 서울국제관광산업박람회(SITIF 2019)가 개최되었다. 이 행사에는 캄차카 변강 수출지원센터와 캄차카 지역 관광대외관계국이 참석했다. 국제 시장에서 관광상품 홍보와 캄차카의 긍정적인 이미지를 위해 ООО «Камчатинтур», ООО «Снежная долина», ООО «Великое путешествие» 세 여행사가 참여했다.<sup>21)</sup>

##### ■ 영화의 날 행사

주 블라디보스톡 총영사관은 2019년 10월 7일 ~ 8일까지 이틀동안 페트로파블롭스크 캄차츠키 내 리모나드(Лимонад) 극장에서 ‘한국 영화의 날’ 행사를 개최하여, 총 5편의 한국 영화를 상영하였다.<sup>22)</sup>

20) [https://terms.naver.com/entry.naver?docId=6538709&cid=43860&categoryId=69296#TABLE\\_OF\\_CONTENTS](https://terms.naver.com/entry.naver?docId=6538709&cid=43860&categoryId=69296#TABLE_OF_CONTENTS)  
(검색일:2021.11.23)

21) <https://www.kamgov.ru/international-relationships>

[그림14. 페트로파블롭스키 캄차츠키 내 한국 영화의 날 행사 포스터]



출처: [https://overseas.mofa.go.kr/ru-vladivostok-ko/brd/m\\_7802/view.do?seq=1345745](https://overseas.mofa.go.kr/ru-vladivostok-ko/brd/m_7802/view.do?seq=1345745)(검색일:2021.11.23)

## 2. 관계전망

캄차카 변강의 연료·에너지 자급률은 50% 수준(석유제품 100%, 석탄 90% 이상 외부로부터 반입)으로 재생에너지(풍력, 지열발전) 개발과 북극산(産) 천연가스 지역 공급 등을 주요 과제로 설정하고 있다. 이러한 다양하고 풍부한 천연자원 보유 및 지리적 입지 등을 감안할 때 향후 북극항로 포함한 교통물류, 에너지 개발, 관광 분야에서의 성장 잠재력 보유하고 있다. 아직까지는 한국과의 활발한 교류가 있지는 않지만 앞으로 한국의 항만 인프라, 디지털 기술, 선박 제조, 관광, 에너지 등 여러 부문에서 협력할 수 있을 것 같다.

22) [https://overseas.mofa.go.kr/ru-vladivostok-ko/brd/m\\_7802/view.do?seq=1345745](https://overseas.mofa.go.kr/ru-vladivostok-ko/brd/m_7802/view.do?seq=1345745) (검색일:2021.11.23)

## IV. 참고문헌

- 캄차카 변경 사이트 <http://www.kamchatka.gov.ru>
- 위키피디아 캄차트카 [http://en.wikipedia.org/wiki/Kamchatka\\_Krai](http://en.wikipedia.org/wiki/Kamchatka_Krai)
- 블라디보스톡 총영사관 <https://overseas.mofa.go.kr/ru-vladivostok-ko/index.do>
- 캄차카 변경 입법의회 사이트 [www.zaksobr.kamchatka.ru](http://www.zaksobr.kamchatka.ru)
- 캄차카 변경 투자 사이트 <http://investkamchatka.ru>
- 캄차카 통계 사이트 <https://kamstat.gks.ru/>
- 러시아 선거관리위원회 사이트 [www.vybory.izbirkom.ru](http://www.vybory.izbirkom.ru)
- [https://ru.wikipedia.org/wiki/Камчатский\\_край#Населённые\\_пункты\\_с\\_численностью\\_населения\\_более\\_1\\_тысячи\\_человек](https://ru.wikipedia.org/wiki/Камчатский_край#Населённые_пункты_с_численностью_населения_более_1_тысячи_человек)(검색일:2021.11.7.)
- [https://ru.wikipedia.org/wiki/Камчатский\\_край#Географическое\\_положение](https://ru.wikipedia.org/wiki/Камчатский_край#Географическое_положение) (검색일:2021.11.7.)
- <https://www.kamgov.ru/overview>(검색일:2021.11.18.)
- <https://terms.naver.com/entry.naver?docId=6538709&cid=43860&categoryId=69296>  
(검색일:2021.11.22.)
- <https://www.kamgov.ru/overview>(검색일:2021.11.18.)
- <https://www.kamgov.ru/authority>(검색일:2021.11.22.)
- <http://kremlin.ru/events/president/news/63141>(검색일:2021.11.21.)
- [https://ru.wikipedia.org/wiki/Солодов,\\_Владимир\\_Викторович](https://ru.wikipedia.org/wiki/Солодов,_Владимир_Викторович)(검색일:2021.11.21.)
- [https://en.wikipedia.org/wiki/Legislative\\_Assembly\\_of\\_Kamchatka\\_Krai](https://en.wikipedia.org/wiki/Legislative_Assembly_of_Kamchatka_Krai)  
(검색일:2021.11.21.)
- [http://usd.kam.sudrf.ru/modules.php?name=info\\_court&rid=18](http://usd.kam.sudrf.ru/modules.php?name=info_court&rid=18)(검색일:2021.11.21.)
- <http://cikrf.ru/sites/>(검색일:2021.11.21.)
- <https://www.kamgov.ru/socio-economic-situation>(검색일: 2021.11.23.)
- [https://overseas.mofa.go.kr/ru-vladivostok-ko/brd/m\\_7804/view.do?seq=1346931](https://overseas.mofa.go.kr/ru-vladivostok-ko/brd/m_7804/view.do?seq=1346931)  
(검색일:2021.11.23.)
- <https://poluostrov-kamchatka.ru/pknews/news/230368.html>(검색일:2021.11.23.)
- [https://terms.naver.com/entry.naver?docId=6538709&cid=43860&categoryId=69296#TABLE\\_OF\\_CONTENT5](https://terms.naver.com/entry.naver?docId=6538709&cid=43860&categoryId=69296#TABLE_OF_CONTENT5)(검색일:2021.11.23.)
- <https://www.kamgov.ru/international-relationships>
- [https://overseas.mofa.go.kr/ru-vladivostok-ko/brd/m\\_7802/view.do?seq=1345745](https://overseas.mofa.go.kr/ru-vladivostok-ko/brd/m_7802/view.do?seq=1345745)

