

# 하바롭스크 변경(Хабаровский край)

-극동의 러시아 연방 전초기지이자 교통 요충지-

<표지 1> 예로페이 하바로프 동상



<표지 2> 하바롭스크 역



<표지 3> 아무르 강 위의 하바롭스키 다리



<표지 4> 두세-알린 산맥(Горный хребет Дуссэ-Алинь)



## <목 차>

### 서문

#### I. 종합개관

##### 1. 개관

###### 1.1 위치

###### 1.2 일반개황

##### 2. 자연환경

###### 2.1 지리

###### 2.2 기후와 식생

###### 2.3 주요자원

##### 3. 하바롭스크 변강의 상징

###### 3.1 하바롭스크 변강 기

###### 3.2 하바롭스크 변강 문장

#### II. 상세개관

##### 1. 역사

###### 1.1. 고대부터 중세까지

###### 1.2. 러시아 제국시대와 구소련 시대

##### 2. 정치

###### 2.1. 행정부

###### 2.2. 입법부

###### 2.3. 2018년 대통령 선거

### 3. 경제

#### 3.1 경제개관

#### 3.2. 지역총생산(GRP)

#### 3.3 주요산업

#### 3.4 투자유망산업

#### 3.5 대외교역

### 4. 사회

#### 4.1 인구와 민족구성

#### 4.2. 행정구역

#### 4.3. 교육

### 5. 문화

#### 5.1 문화 개황

#### 5.2 원주민과 전통문화

#### 5.3. 문화유적과 관광지

### 6. 한국과의 관계

#### 6.1 공식관계

#### 6.2 경제관계

#### 6.3 기타교류

<참고문헌>

<사진 출처>

<표 출처>

# I. 종합개관

## 1. 개관

### 1.1 위치

하바롭스크 변강(Хабаровский край)은 러시아 연방을 구성하는 변강으로, 러시아의 극동에 위치한다. 모스크바에서 동쪽으로 6,142km 떨어져 있으며, 러시아 극동연방 관구(Дальневосточный федеральный округ)의 극동경제지구(Дальневосточный экономический район)에 속한다. 주도는 하바롭스크(Хабаровск, Khabarovsk)이다. 남동쪽으로 연해주(Приморский край), 서쪽으로 아무르주(Амурская область), 남서쪽으로 유대인 자치주(Еврейская автономная область)와 중국, 북쪽으로 마가단주(Магаданская область)와 사하 공화국(Республика Саха)을 접한다. 또한 북동쪽으로는 오희츠크해(Охотское море), 남동쪽으로는 동해(Восточное море)에 둘러싸여 있다. 따라서 하바롭스크 지역은 육로 · 해상 · 항공으로 러시아를 태평양과 동북아와 이어주는 역할을 하고 있으며, 극동 지역의 중심도시이다. 북위 54°48', 동경 136°50'에 위치해 있으며, 면적은 787,633km<sup>2</sup>이다.

[그림 1. 하바롭스크 변강]



### 1.2 일반 개황

<표 1> 하바롭스크 변강 일반개황

구분	주요내용
1. 공식명칭	하바롭스크 변강(Хабаровский край)
2. 주도	하바롭스크(Хабаровск)
3. 연방관구	극동연방관구
4. 경제지구	극동 경제지구 (Дальневосточный экономический район)
5. 면적	787,633km <sup>2</sup> (러연방내 4.6%, 85개 연방주체중 3위, 극동연방관구내 2위)
6. 성립일	1938년 10월 20일
7. 인구	1,298,978명 (2022년 1월 기준, 러연방내 35위, 극동연방관구내 2위)
8. 인구밀도	1.65명/km <sup>2</sup>
9. 민족구성	러시아인(91.8%), 우크라이나인(2.1%), 고려인(0.6%), 유태인(0.2%)
10. 현주지사	미하일 데그타료프(2020년 ~ )
11.지역총생산 (GRDP)	약 8,612억 루블(2020년 기준), 러연방내 34위, 극동연방관구내 4위
12. 주요산업	기계 제조업, 정유·중화학, 조선업, 철강업, 방산업 등
13. 주요자원	금, 백금, 구리, 주석, 석탄 등
14. 주요도시(3개)	콤포스모스크나아무레, 아무르스크, 소베츠키야 가반 등
15. 행정구성	2개 도시, 17개 군, 29개 읍, 188개 면(2021년 기준)

## 2. 자연환경

### 2.1 지리

<그림 2> 하바롭스크 변강 지도



하바롭스크 변강의 주요 산맥으로는 시호테-알린, 순타르-하야타, 듀그듀르, 부 레딘 스크, 두세-알린, 얀-알린 산맥 등이 있다. 가장 높은 산은 베릴 산으로 해발 2,933m 이다. 하바롭스크 변강의 남에서 북까지 거리는 1,800km 이며 동에서 서까지는 최소 125km, 최대 750km 이다. 하바롭스크 변강의 총 면적은 788,600km<sup>2</sup> 로 연방 전체 면적의 4.4%를 차지하고 있으며 한국의 7.9배에 달한다.

<그림 3> 시호테-알린 산맥의 모습



북쪽으로는 마가단 주, 사하 공화국, 서쪽으로는 유대인 자치주와 아무르 주, 중국, 남쪽으로는 연해 변강, 동쪽으로는 오호츠크 해(海)에 접해 있다. 북쪽에는 타이가와 툰드라가 위치해 있다. 하바롭스크 변강에는 여러 개의 섬들이 부속되어 있으며, 이 중 가장 큰 섬은 산타르스키 섬이다. 하바롭스크 변강의 해안선은 약 2,500km 이며 섬들을 포함하면 3,390km 로 늘어난다. 강의 총 길이는 3,200km 에 달한다.

## 2.2 기후와 식생

하바롭스크 변강은 남북으로 길게 뻗은 지형 특성상 지역에 따라 대륙성 기후를 나타낸다. 해안에 가까울수록 기후 변화가 심하고 지형적 특성에 따라 남북 간의 격차도 심하다. 하바롭스크 변강의 겨울은 길고 몹시 춥다. 혹한기 평균 기온은 남부지역은 -22~24℃, 북부지역은 -36~40℃ 정도이다. 해안의 경우 남부지역은 -18℃, 북부지역은 -24℃로 해안지방이 아닌 곳에 비해 기온이 높은 편이다.

그러나 여름은 따뜻하고 습도가 높은 특징을 나타내고 있다. 7월 평균기온은 남부지역은 20~21℃, 북부지역은 14~16℃ 이다. 영상 10℃ 이상의 기온이 지속되는 일수는 남부 평원지역의 경우 연간 145일 이상이고, 북부지역의 경우에는 연간 100~115일 사이이다. 연평균 강수량은 북부지역은 400~600mm, 산간지역은 500~800mm 가량이고, 동부 산간지역은 1,000mm 이상이다.

<표 2> 하바롭스크 변강 월 평균기온

1월	2월	3월	4월	5월	6월	7월	8월	9월	10월	11월	12월
-20.5	-16	-6.8	4.3	12.0	17.9	21.4	19.6	13.5	4.6	-7.5	-17.6
-20/-30	-25/-15	-10/-5	5/5	5/15	10/20	15/30	15/25	10/20	5/10	-15/-5	-25/-15

### 2.3 주요자원

하바롭스크 변강에는 다양한 천연자원과 토지, 물, 산림 및 기타 생물자원이 있다. 이 지역에는 동물 70여종과 조류 29종이 있다. 주요 동물로는 엘크, 붉은사슴, 노루, 검은단비, 수달, 밍크, 다람쥐, 족제비, 늑대, 갈색곰 등이 있고 하바롭스크의 상징인 검은(히말라야)곰과 시베리아(아무르) 호랑이도 서식한다. 천연식품으로는 양치식물, 버섯, 야생딸기, 허브 등이 있다.

<그림 4> 시호테-알린 산맥에 거주하는 아무르 호랑이의 모습



하바롭스크 변강은 러시아 내에서 목재자원이 가장 풍부한 지역이다. 이 지역의 강과 호수는 100개 이상이며 강과 호수에는 철갑상어 등 다양한 어종이 분포되어 있다. 하바롭스크 변강에는 무연탄과 갈탄이 풍부하게 매장되어 있다. 무연탄의 매장량은 40억 톤 이상이며, 이 중 채굴이 가능한 양은 10억 톤이다. 그 외에 석유 및 천연가스도 약 5억 톤이 매장되어 있다. 또한, 철광석과 알루미늄 등의 금속광물이 풍부하다. 철광석은 쥘트쥬르스키(66억 톤)와 웃스코-셀림진스키 (16억 톤) 지대 두 곳에 집중되어 있다. 하바롭스크 변강에는 7개의 알루미늄 광산이 있는데, 특히 니즈니-프리야무르 지역을 중심으로 알루미늄 산업이 발달하였다.

그 외에 광물자원 산지로 아얀노-마이스키 군에 거대한 지르코늄 매장지가 발견되었으며, 웃스코-산타르스키 광산 지역에는 약 9천만 톤의 인광이 발견되었다. 망간은 웃스코-산타르스키 지역에 약 3천만 톤이 매장되어 있다. 금 생산량도 1년에 8천 톤에 이른다. 그리고 사금도 소량이지만 채취되고 있다.

### 3. 하바롭스크 변경의 상징

#### 3.1. 하바롭스크 변경 기


하바롭스크 변경 기는 크게 3부분으로 나누어진 직사각형 모형이다. 변경 기의 좌측 녹색은 희망, 기쁨, 풍요의 상징이고, 상단의 하얀색은 깨끗함, 선량함, 순수함(검손)의 상징으로 구름 한 점 없이 맑고 평화로운 하늘과 그 지방 사람들의 순수함을 나타낸다. 마지막으로 하단 부분의 파란색은 아름다움과 관대함, 그리고 위대함을 상징한다. 깃발의 폭은 2:3 비율이다. 하바롭스크 변경의 문장은 방패 모양이다. 은색(백색) 바탕의 방패 중앙에 가슴에 흰 줄이 있는 곰의 모습이 그려져 있고 앞발로 하바롭스크 변경 중심지의 역사적 문장을 조심스럽게 안고 있다.

문장은 다섯 가지 색으로 채색되어 있다. 붉은색(진홍색)은 용맹, 대담, 겁이 없음을 상징한다. 은색은 깨끗함, 선함, 자립심을 상징한다. 파란색은 아름다움, 부드러움, 위대함을 상징하며, 검은색은 사려, 겸허함, 비애를 상징한다. 마지막으로 금색은 부유함, 공정함, 너그러움을 상징한다.

하바롭스크 변경 문장은 하바롭스크 변경에서 계승된 역사 및 문화, 자연-기후적 특성, 극동지방 사람들의 주된 전통 방식 등을 상징적으로 잘 나타내 주기에 자체로서도 기념비적인 가치를 띤다. 하바롭스크 변경의 문장에 곰과 호랑이가 등장하는 것은 이 지역이 예로부터 곰과 호랑이를 숭배했던 통구스 인들과 길락, 코락과 같은 고아시아족이 터를 잡고 살아왔기 때문이다. 이 지역의 샤먼들은 제의 때 곰과 호랑이로 각각 분장하여 가상대결을 벌여왔는데 이들에게 곰과 호랑이는 중요한 신앙체계를 이룬다.

중요한 것은 이들이 갖고 있는 곰에 대한 제의가 호랑이보다 훨씬 각별하고 현저하다는 것이다. 시로코코프를 비롯하여 러시아 학자들은 이것이 곰을 숭배하는 통구스적 전통에 고아시아족의 호랑이 숭배전통이 더해졌다가 통구스인들이 고아시아족에 대해 우월한 헤게모니를 획득하면서 곰 숭배가 우세해진 것으로 보고 있다. 다만 우리나라의 경우 곰보다는 호랑이에 대한 신격화가 우세하다는 점에서 어찌면 우리 조상의 많은 부분이 고아시아족 전통에 놓여 있지 않는가 하는 연구들도 있다.

[그림 5. 하바롭스크 변경 문장(좌)과 기(우)]



출처: <https://ru.wikipedia.org/wiki/Krai.svg>(검색일:2021.12.2.)

<그림 6> 하바롭스크 시의 문장



곰이 안고 있는 문장은 하바롭스크 시의 문장이다. 프랑스 형태의 방패는 수직으로 러시아 국기의 세 가지 색깔로 균등하게 나뉘어져 있다. 왼쪽과 오른쪽에는 뒷발로 서서 두 눈을 부릅뜨고 포효하고 있는 반달가슴곰과 우수리스크 호랑이가 과거 하바롭스크 시 문장을 들고 있다. 방패의 아랫부분에는 도시 설립해인 1858년이 쓰여 있다.

문장에는 붉은 색, 흰색(은색), 노란색(금색), 파란색, 검은색 등 다섯 가지 색깔이 들어갔다. 붉은색(진홍색)은 용맹, 대담, 호기를 상징한다. 은색은 깨끗함, 선함, 자립심을 상징한다. 파란색은 아름다움, 부드러움, 위대함을 상징하며, 검은색은 사려, 겸허함, 비애를 상징한다. 금색은 부유함, 공정함, 너그러움을 상징한다.

하바롭스크 시와 변강의 문장에 곰과 호랑이가 등장하는 것은 이 지역이 예로부터 곰과 호랑이를 숭배했던 통구스인과 길랴크인, 코랴크인과 같은 고아시아족들이 터를 잡고 살아왔기 때문이다. 이 지역의 샤먼들은 제의(祭儀) 때 곰과 호랑이로 가장(假裝)하여 극을 하거나 가상대결을 벌이기도 했는데 이들에게 곰과 호랑이는 중요한 신앙 체계를 이룬다는 것을 반증해주는 사례이다. 중요한 것은 이들 민족이 갖고 있는 곰에 대한 숭배 사상과 제의가 호랑이보다 훨씬 각별하고 유서 깊다는 것이다.

시로코코프를 비롯하여 러시아 학자들은 이것이 곰을 숭배하는 통구스적 전통에 고아시아족의 호랑이 숭배 전통이 더해졌다가 통구스인이 고대 아시아족에 대해 우월한 위치를 획득하고 주도권을 장악하면서 곰 숭배가 우위를 차지한 것으로 보고 있다.

## II. 상세개관

## 1. 역사

### 1.1. 고대부터 중세까지

하바롭스크 변강 지역에서 사람들이 거주하기 시작한 것은 중석기 시대로 알려져 있다. 우딜(Удыль) 호수의 남쪽 연안에서 신석기 시대 초기(12300년~13000년경 전 드리아스기(期))의 유적이 발견되기도 하였다. 또한 1970년대에 극동의 오시포카(Осиповка) 마을에서 아카데미 회원 A. 오클라드니코프(A. Окладников)와 역사학 박사 V. 메드베데프(V. Медведев)는 신석기 시대(12960년±120년 경 전) 떠돌이 사냥 문화 유적을 발견하였다. 이 문화는 마을 이름을 따서 ‘오시포카’ 신석기 시대 문화라고 불리었다. 러시아 영토 내에서 가장 오래된 도자기도 오시포카 문화와 연관 된다. 이 문화는 방사선 동위원소 연대 측정 결과에 따르면 13300년에서 7700년 경 전으로 추정된다. 이렇게 빠른 시기의 도자기 문화를 가진 신석기 시대 유적은 일본의 북방 지역과 한국에서 발견되었을 뿐이다.

<그림 7> 오시포카 신석기 시대문화 유적



고대로부터 아무르 강 연안 지대에는 고대 아시아인, 퉁구스인, 몽골인 등의 여러 종족들이 거주하였다. 중세 시대에 이르러 현재 하바롭스크 지역은 주로 퉁구스-만주어를 사용하는 민족들과 닙흐(Нивхи)족이 거주하였다. 13세기에 중국의 몽골 통치자들은 현재 티르(Тыр) 마을이 있는 아무르 강 하류 지역 원정을 여러 번 강행하였고 1263년에는 ‘동방원정본부’를 수립하고 사당을 세우기도 했다. 15세기에 티르 마을에는 ‘윤닌(Юннин) 불교 사원’과 기념비가 세워졌으며 현재 이 티르 기념비는 블라디보스토크 박물관에 보관되어 있다. 그러나 중국인들에 대한 이 지역 종족들의 복종은 매우 명목적인 것이어서 중국인들이 물러가고 사원에 화재가 난 이후에 불교사원은 복원되지 않았다.

### 1.2. 러시아 제국시대에서 현대까지

아무르 강 연안 좌안 지역은 러시아 제국 시대에 V. D. 포야르코프(Поярков Василий Данилович, 1610년 이후~1667년 이전)의 극동지역 원정(1643~1646)에 이은 E. P. 하바로프(ХабаровЕрофей Павлович, 1603년경~1671년경)의 원정(1649~1653)

이후 제정 러시아 영토로 편입되었다. 1689년 네르친스크 조약으로 중국에 동부 영토를 양도했고 1858년 무라비에프 동시베리아 총독(1847년 임명) 및 네벨스코이(1850년 아무르 강 연안 하구에 군 초소 설치) 등의 활약으로 인해 아무르 강 연안의 모든 좌안이 러시아 영토로 재편입 되었다. 1856년 최초의 지방 행정구역 연해주(주도: 니콜라예프스크-나-아무레)가 창설되었다. 그 후 1858년 아이훈조약 및 1860년 북경조약 체결로 러-중간 국경문제가 종결되면서 하바롭스크가 창건되어 1893년 시로 승격되었다. 1884년~1917년에 자바이칼 주, 아무르 주, 프리모르 주와 사할린섬 관할 군사·행정구역 '아무르총독부'가 설치 및 운영되었고 행정중심은 하바롭스크였다.

러시아 혁명 이후 1920년에는 '극동공화국'이 설립되어 1922년 '극동 주'로 명칭을 변경하였다가, 1926년 '극동 주'로 재차 변경하게 된다. 극동 주에는 아무르 현, 자바이칼 현, 캄차카 현, 프리아무르 현, 프리바이칼 현, 프리모리에 현 포함되었다. 1926년에는 극동 주 지역 내에 극동 변강(주도: 하바롭스크 시)이 창설되었다. 극동 변강에는 아무르, 블라디보스토크, 제야, 캄차카, 니콜라예프스크, 사할린, 스투텐스크, 하바롭스크, 치타, 오크루크가 포함되었다. 1938년 10월 20일 극동 변강이 하바롭스크 변강과 연해 변강으로 분리되었으며, 하바롭스크 변강에 편입되었던 사할린 주(1947년), 아무르 주(1948년), 마가단 주(1953년), 캄차카 변강(1956년), 유대인 자치주(1991년) 등이 분리되었다.

## 2. 정치

### 2.1. 행정부

하바롭스크 변강의 집행 권력기관은 주 행정부이다. 주 행정부의 구성은 주지사, 주지사에 부속된 권력기관 및 인물들로 이루어진다. 주 행정부의 최고 지도자는 5년 임기로 선거를 통해 선출된다. 주지사의 지위, 선거 실시 절차 및 소환 절차는 연방법, 본 헌장 및 지역법에 따라 결정된다. 연방법은 영토 주지사의 권한 행사와 관련된 제한 사항을 규정한다. 하바롭스크 변강의 주요 기관 및 인사는 다음과 같다. 극동관구 대통령전권대표부, 하바롭스크주 정부, 하바롭스크주 의회, 동부군관구 사령부 등이 있다.<sup>1)</sup>

하바롭스크 변강의 행정부의 지도부는 주지사를 비롯하여 1명의 제1 부지사, 1명의 제1 부의장, 1명의 러시아연방 정부 산하 하바롭스크 정부대표부 국장 그리고 5명의 부의장 및 16명의 장관으로 구성되어 있다. 주 행정부는 정치, 경제, 사회분야의 정책을 집행하며, 예산, 회계를 책임지고 있다.

[표 3. 하바롭스크 변강 행정부 구성(2021년 기준)]

직책	이름	기간
주지사	데그티아료프 미하일 블라디미로비치(Дегтярёв Михаил Владимирович)	2021 ~

1) <https://www.khabkrai.ru/governor/status-and-powers>(검색일:2021.12.2)

부지사	니키티 알렉산더 알렉산드로비치(Никитин Александр Александрович)	2021 ~
제1 부의장	아빌로바 마리아 유리에브나( Авилова Мария Юрьевна)	2020 ~
하바롭스크 영토 부지사 - 러시아 연방 정부 산하 하바롭스크 영토 정부 대표부 국장	간딜리안 메르 미라노비치(Гандилян Мгер Миранович)	2021 ~
부의장 - 인프라	미로신 로만 아나톨리에비치(Мирошин Роман Анатольевич)	2020 ~
부의장 - 사회문제	니코노프 예브게니 레오니도비치(Никонов Евгений Леонидович)	2020 ~
부의장 - 천연자원 및 농업	사부로프 바딤 유리에비치(Сабуров Вадим Юрьевич)	2021 ~
부의장 - 건축	순구로프 케림 쿠르바노비치 (Сунгуров Керим Курбанович)	2021~
부의장 - 경제 개발부	칼라시니코프 빅토르 드미트리예비치( Калашников Виктор Дмитриевич)	2009 ~
장관 - 보건부	보이첸코 유리 야코블레비치( Бойченко Юрий Яковлевич)	2021 ~
장관 - 국토교통부	이리나 고르바체바( Горбачева Ирина Анатольевна)	2021 ~
장관 - 산림부	굴코 막심 발레리비치(Гулько Максим Валериевич)	2021 ~
장관 - 통신부	알렉세이 구세프 (Гусев Алексей Александрович)	2020 ~
장관 - 복지부	도로피예프 알렉산더 올레고비치 (Дорофеев Александр Олегович)	2021 ~
장관 - 문화부	에르모슈킨 유리 이바노비치( Ермошкин Юрий Иванович)	2020 ~
장관 - 재산부	마트비에프 니키타 세르게예비치(Матвеев Никита Сергеевич)	2021 ~
장관 - 재무부	코스튜신 발렌틴 스타니슬라보비치(Костюшин Валентин Станиславович)	2021 ~
장관 - 천연자원부	레온티예프 알렉산더 게나디예비치( Леонтиев Александр Геннадиевич)	2021 ~

	Леонтьев Александр Геннадьевич)	
장관 - 관광부	폰투스 예카테리나 안드레예브나(Пунтус Екатерина Андреевна)	2021 ~
장관 - 농식품부	바실리에프 세르게이 에두아르도비치(Васильев Сергей Эдуардович)	2021 ~
장관 - 건설부	수투린 올레그 보리소비치(Сутурин Олег Борисович)	2021 ~
장관 - 주택 공공부	튜린 다리 빅토로비치(Тюрин Дарий Викторович)	2014 ~
장관 - 산업통산부	포민 이고르 블라디미로비치(Фомин Игорь Владимирович)	2021 ~
장관 - 교육과학부	클레브니코바 빅토리아 게오르기에브나(Хлебникова Виктория Георгиевна)	2020 ~
장관 - 체육부	치쿠노프 드미트리 세르게예비치( Чикунев Дмитрий Сергеевич)	2020 ~

출처: <https://www.khabkrai.ru/authorities/Pravitelstvo/Sostav-pravitelstva>(검색일:2021.12.2)

현재 하바롭스크 주지사는 데그티야로프 미하일 블라디미로비치로 세르게이 푸르갈 전 주지사가 기업인 살해 혐의 등으로 2020년 7월 9일에 체포되어 구속 수사를 받고 있는 중에 2020년 7월 20일에 데그티야로프 미하일 블라디미로비치는 러시아 연방 대통령령에 의해 임시 주지사로 임명되었다. 이후 2021년 9월 19일, 그는 대중 투표에 의해 하바롭스크 지역 주지사로 선출되었다.<sup>2)</sup>

[표 4. 하바롭스크 변경 역대 주지사]

순번	이름	사진	재임기간
제 1대	빅터 이바노비치 이샤예프(Виктор Иванович Ишаев)		1991년 10월 24일 ~ 2009년 4월 30일 (2001년부터 주지사)
제 2대	슈포르트 바체슬라브 이바노비치 (Вячеслав Иванович Шпорт)		2009년 4월 30일~ 2018년 9월 28일

2) <https://www.khabkrai.ru/authorities/Pravitelstvo/Predsedatel-Pravitelstva>(검색일:2021.12.2)

			
제 3대	세르게이 이바노비치 푸르갈(Сергей Иванович Фургал)		2018년 9월 28일 ~ 2020년 7월 20일
제 4대	데그티아료프 미하일 블라디미로비치(Дегтярёв Михаил Владимирович)		2021년 9월 24일 ~

출처: <https://www.khabkrai.ru/authorities/Pravitelstvo/Apparat-Gubernatora-i-Pravitelstva>

## 2.2. 입법부

하바롭스크 변경의 의회는 하바롭스크 변경의 국가 권력의 입법부 단원제로 이 지역의 영구적인 최고 의회이다. 의회는 5년 임기로 선출되는 36명의 대의원으로 구성된다. 그리고 하바롭스크 변경의 법률 "하바롭스크 변경의 입법부 의회"에 따라 혼합 시스템에 의해 36명의 의원이 의회에 선출된다(당 명부에서 12명, 비례대표제에서 24명). 2019년부터 단일 위임 선거구에서 24명의 대의원이 선출되었다. 나머지 12명은 당에서 지명한 당 명부에 등록된 12명의 후보자 목록에서 득표수에 비례하여 지역 전체에 형성된 비례대표제에서 선출되었다.

[그림 8. 하바롭스크 변경 의회구성]



출처: <http://www.duma.khv.ru/Site.aspx>(검색일:2021.12.2)

[표 5. 하바롭스크 변경 의회 주요직 명단(2021년 기준)]

직책	주요 내용
주의회 의장	<ul style="list-style-type: none"> <li>이리나 발레리에브나 지쿠노바</li> <li>1971년 10월 3일 프리모르스키 주 출생</li> </ul>

	<ul style="list-style-type: none"> <li>○ 1988년 하바롭스크 국가경제연구소 졸업</li> <li>○ 2007년 상트페테르부르크 대학 경제학 박사 취득</li> <li>○ 2015년 하바롭스크 국가경제연구소 부소장</li> <li>○ 2019년 하바롭스크 의회 하원의원(자유민주당)</li> </ul>
주의회 제1 부의장	<ul style="list-style-type: none"> <li>○ 주브르 세르게이 알렉산드로비치</li> <li>○ 1982년 9월 20일 블라디보스토크 출생</li> <li>○ 극동 주립 기술 대학 졸업</li> <li>○ 2013년 자유 민주당 가입</li> <li>○ 2018년 하바롭스크 의회 하원의원</li> </ul>
주의회 부의장	<ul style="list-style-type: none"> <li>○ 미로마노바 올가 이바노브나</li> <li>○ 1961년 9월 12일 하바롭스크 주 출생</li> <li>○ 태평양국립대학교(사범)</li> <li>○ 사회정책에 관한 하바롭스크 의회 상임위원회</li> <li>○ 통합러시아당 소속</li> </ul>

출처: <http://www.duma.khv.ru/Site.aspx>(검색일:2021.12.2)

### 2.3. 2018년 대통령 선거

2018년 3월 4일 시행된 러시아 대통령 선거에서 하바롭스크 변경의 유권자 총 1,009,677명이 투표에 참여했으며, 그 중 실제로 행사한 표는 637,273표이다. 변경의 후보 별 득표율을 보면 현 대통령인 블라디미르 푸틴이 65.78%로 압도적이고, 이는 러시아연방 전체에서의 푸틴 득표율 76.69%에 비해 다소 낮은 편이다. 반면 파벨 그루디닌은 18.42%로 연방 평균인 11.77%에 비해 상대적으로 높은 득표율을 보였다.<sup>3)</sup>

[표 6. 2018년 러시아연방 대통령선거 후보별 득표율\_하바롭스크 변경]

정 당	후보자	하바롭스크 변경	러시아 연방
통합러시아당	블라디미르 푸틴	65.78%	76.69%
러시아 공산당	파벨 그루디닌	18.42%	11.77%
러시아 자민당	블라디미르 지리놉스키	9.32%	5.65%
시민 발의당	크세니야 소브차	1.73%	1.68%
총 투표율		63.1%	
사표율		1.3%	

출처:

[http://www.vybory.izbirkom.ru/region/izbirkom?action=show&root=1&tvd=100100084849153&vrn=100100084849062&prver=0&pronetvd=null&region=27&sub\\_region=27&type=227&report\\_mode=null](http://www.vybory.izbirkom.ru/region/izbirkom?action=show&root=1&tvd=100100084849153&vrn=100100084849062&prver=0&pronetvd=null&region=27&sub_region=27&type=227&report_mode=null)(검색일:2021.12.2)

### 2.4 2021년 러시아연방 국가두마의원선거

3)

[http://www.vybory.izbirkom.ru/region/izbirkom?action=show&root=0&tvd=100100084849066&vrn=100100084849062&prver=0&pronetvd=null&region=0&sub\\_region=0&type=227&report\\_mode=null](http://www.vybory.izbirkom.ru/region/izbirkom?action=show&root=0&tvd=100100084849066&vrn=100100084849062&prver=0&pronetvd=null&region=0&sub_region=0&type=227&report_mode=null)(검색일:2021.12.2)

2021년 9월 17일부터 19일 3일간 러시아연방 국가두마의원 선거가 진행되었다. 집권당인 통합러시아당의 득표율 24.5%는 러시아연방 전체 득표율인 49.82%보다 절반 수준으로 낮은 것을 확인할 수 있다. 하바롭스크 지방의회에서 다수를 차지하고 있는 자유민주당의 경우 러시아 연방 전체 득표율 7.5%보다 높은 16.2%를 기록하고 있음으로 자유민주당의 입김이 타 연방주체보다 강한 것으로 볼 수 있다.

[표 7. 2021년 러시아연방 국가두마의원 선거득표율\_하바롭스크 변경]

정당	전체 득표율(%)	하바롭스크 주 득표율(%)
통합러시아당	49.82%	24.5%
정의 러시아당	7.46%	6.5%
러시아 공산당	18.93%	26.5%
러시아 자민당	7.55%	16.2%

출처:[http://ru.wikipedia.org/wiki/Выборы\\_в\\_Государственную\\_думу\\_\(2021\)](http://ru.wikipedia.org/wiki/Выборы_в_Государственную_думу_(2021))(검색일:2021.12.2)

### 3. 경제

#### 3.1 경제개황

[표 8. 하바롭스크 변경 주요 경제지표(2020년 기준)]

지표	주요내용
1. 명목GRDP (2020년, 백만 루블)	861,230.6
2. 1인당 명목GDP (2020년 기준, 루블)	658,239.5
3. 월 평균임금 (2020년 기준, 천 루블)	52.4
4. 대외교역 (2020년 기준, 백만 달러)	2,590
5. 외국인 투자액 (2020년 기준, 백만 루블)	610

출처:<https://habstat.gks.ru/>, <https://ru-stat.com>(검색일:2021.12.3)

하바롭스크 변경은 러시아 극동경제지구에 속한다. 이 지역의 주요 산업은 기계장비 제작, 정유·중화학, 조선업, 철강업 등이 있다. 특히 러시아 극동 지역 내에서 중화학 공업, 방산업(항공기 제작, 조선, 기계, 석유화학)이 발달한 지역으로, 시베리아 횡단 철도 및 바이칼-아무르철도, 동시베리아 송유관, 극동가스배관 등이 통과하며 관련 산업 발전했다. 따라서 러시아 극동 지역에서 철도, 수로 및 항공화물 물류 거점으로 성장 중이다.

하바롭스크 변경 경제 특성으로는 ‘콤소몰스크 종합개발계획’이 있다. 러시아 연방 정부가 채택한 ‘콤소몰스크시 사회경제종합개발계획 승인에 관한 정부령’(2016.4월)에 따라 제반 사회 인프라 개선, 시민 삶의 질 제고, 비중 있는 산업도시에 부합하는 투자환경 조성 등을 위한 다양한 프로젝트를 추진할 예정이다. 이는 2015년 12월 푸틴 대통령 국정연설 시 콤소몰스크시 중장기 종합개발계획 마련을 지시하였고 향후 10년간 교육, 보건, 제반 인프라 여건 개선 등 60개 사업에 630억 루블 (약 10억 달러)의 재원을 투입할 계획이다. 이는 ① 교육, ② 보건, ③ 문화·관광, ④ 체육·스포츠, ⑤

교통·인프라, ⑥ 공공 인프라, ⑦ 에너지 인프라, ⑧ ‘콤포스몰스크’ 선도개발구역 등 8개 분야에서 준비사업 33개, 인프라 사업 27개 등 총 60개 사업을 추진할 계획이다. 상기 60개 사업에 629억 루블은 연방 예산(493억 루블), 하바롭스크주 예산(65억 루블) 그리고 예산 외 자원(72억 루블)에서 조달할 예정이다. 사업 기간은 10년간(2016~2025)으로, 교통 인프라 등 일부 대형 프로젝트를 제외한 대부분의 사업은 2020년 이전 완료 목표로 추진하고 있다.

또 다른 지역 특성 경제로는 ‘선도개발구역 조성’이다. 2015년 ‘하바롭스크’ 선도개발구역과 ‘콤포스몰스크’ 선도 개발구역을 지정 및 설립하였다. 콤포스몰스크 선도개발구역 중견 기업으로 통합항공기제조공사 ‘United Aircraft Corporation’의 협력사인 ‘에네르기야’사가 참여 중이며, 바니노 석탄 터미널 프로젝트는 러시아 부호 팀첸코(볼가그룹 소유자) 계열사들이, 바이칼·아무르철도 인근 석탄 개발은 ‘우르갈우골’사(러시아 최대 석탄회사인 수엑의 자회사)가 주관한다. 하바롭스크 선도개발구역(아반가르드 산업파크, 라키토노예 공단)을 과학 중심지 및 혁신센터로 발전시킨다는 계획이다.

### 3.2. 지역총생산(GRP)

하바롭스크 변경의 지역총생산(GRP)(2020년)은 8,612억 3,000만 루블이며, 1인당 총생산(GRP)(2020년)은 65만 8,239루블이다. 근로자의 월평균임금(2020년)은 5만 2,400루블이다.

[표 9. 하바롭스크 변경 지역총생산(GRP) 추이]

연 도	2005	2010	2014	2015	2020
지 역 총 생 산 (GRP) (단위: 백만 루 블)	161,194	353,590	549,289	571,500	861,230
1인당 지역총 생산(GRP) (단위: 루블)	116,258	262,686	410,190	427,700	608,977
전년대비 지역 총생산량 지수 (단위: %)	104.2	111.0	101.0	101.2	100.4

GRP에서 가장 큰 비중을 차지하고 있는 분야는 운송업으로 GDRP의 17.3%를 차지하고 있으며 도소매업 15.9%, 제조업 9.1%, 군수업 9.9%, 부동산 7.3% 등이 그 뒤를 잇고 있다.

[표 10. 2019년 하바롭스크 변경 산업별 성장률]

산업	2019년도 성장률(%)
농업, 임업, 수산업	87.2
폐기물 처리	115
자원채굴업	86.5
제조업	107.6
전력, 가스, 수력에너지	97.8
건설업	105
도소매업	103.2
운송업	98.8
부동산업	102.5
군수업	97.3

출처: [https://habstat.gks.ru/vrp\\_hbr](https://habstat.gks.ru/vrp_hbr)(검색일:2021.12.3)

[표 11. 2019년 하바롭스크 변경 산업별 총생산액]

(단위: 백만 루블)

산업	생산액	2018년 GRDP 비율	2019년 GRDP 비율
제조업 생산액	75,539	9.1%	9.4%
농업, 임업, 수산업 생산액	46,640.5	6%	5.8%
광업 생산액	48,207	6.5%	6%
건설업 생산액	44,969.7	5.3%	5.6%
전력/가스/생수 생산액	21,952.3	2.7%	2.7%
폐기물 처리	5,678.9	0.6%	0.7%
도소매업	119,977.1	14.9%	15%
운송업	138,222.3	18.1%	17.3%
부동산업	70,083.7	7.9%	8.7%
군수업	79,513.3	10%	9.9%

출처: <https://habstat.gks.ru/folder/66942>(검색일:2021.12.3)

## ■ 제조업

하바롭스크 변경 산업단지의 상당 부분은 기계 제조업이 차지하고 있다. 제조업의 기반은 항공기 제작 및 조선 분야에서 방산 기업을 포함한 가장 큰 기계 제작 기업으로 구성된다. 군산복합체 기업은 국가안보의 중요한 국가 과업을 해결하는데 관여한다.

콤포스몰스크 항공기 제작 공장(콤포스몰스크시)에서 차세대 ‘수호이’ 전투기(Su-35, Su-57) 및 러시아 최초 디지털 민항기(수호이 수퍼제트 100)를 생산하고 있다. 조선업으로는 통합조선공사 계열사인 하바롭스크 조선소와 아무르 조선소에서 러시아 국방부 발주 군용 선박, 대륙붕 자원 개발용 특수선(탐사선, 해상플랫폼등)을 건조한다.

[표 12. 하바롭스크 변경 주요 제조업체(2020년 기준)]

도시	업체명	생산제품
하바롭스크 시	JSC 수호이 (ПАО«Компания "Сухой"»)	Su-35 및 Su-57 전투기
	JSC IRKUT 공사 ( ПАО "Корпорация "Иркут")	Sukhoi Superjet-100 지역 항공기(이하 SSJ-100)
	하바롭스크 조선소 (Хабаровский судостроительный завод)	최대 배수량이 1,500톤인 다양한 종류의 민간 목적 선박 및 해군 선박 및 선박 건조
	알마즈-안테이 (ОАО "Концерн ВКО "Алмаз-Антей"»)	항공 장비 수리
	아무르스탈 (Амурсталь)	전기 제강
콤포모스크나 아무르	아무르 조선소 (Амурский судостроительный завод)	원자력 및 디젤-전기 잠수함과 특수 및 민간용 선박 건조

출처: <https://www.khabkrai.ru/khabarovsk-krai/Razvitie-kraya/184>(검색일:2021.12.3)

■ 연료에너지

전력 생산, 원유 정제, 석탄 채굴, 가스 공급 등 연료에너지 부문은 하바롭스크 변경 산업에서 가장 큰 비중을 차지한다. 특히 정유의 경우, 동시베리아 송유관과 극동 가스배관 등이 통과하며 극동 지역 내 99% 담당한다.

[표 13. 하바롭스크 변경 주요 연료에너지 업체(2020년 기준)]

도시	업체명	생산제품
하바롭스크 시	극동발전회사 (Дальневосточная генерирующая компания)	전력 생산
	하바롭스크 정유소 (Хабаровского НПЗ)	석유 생산
콤포모스크나 아무르	콤포모스크 정유소 (Комсомольского НПЗ)	석유 생산
체그 도민	우르갈루골 (Ургалуголь)	석탄 생산
하바롭스크 변경 전 지역	가스프롬 (АО "Газпром газораспределение Дальний Восток")	동시베리아 송유관, 극동가스배관 관리

## ■ 어업

수산 자원을 포획하고 처리하는 활동은 165개 조직에서 수행하며, 그 중 상당 부분은 러시아 연방의 배타적 경제 수역(베링, 오호츠크 해)에서 활동 중이다. 하바롭스크 변강은 어획량 면에서 5대 어장 중 하나이며 극동 연방 지구 4위, 러시아 연방 5위이다. 2020년 추정치에 따르면 지역의 산업 생산에서 어업 단지가 차지하는 비중은 4.0%이며 수익은 2.8%이다. 전통적으로 이 지역에서 포획되는 주요 수생 생물 자원 유형은 알래스카 명태 53%, 청어 19%, 연어 10%, 정어리 및 고등어 10%, 기타 - 8%이다. 2020년 어업 자원의 채취(어획)량은 432,900톤으로 2019년 대비 18.5% 증가하였다.

## ■ 교통 물류 인프라

현재 추진 또는 계획 중인 대규모 사업으로는 하바롭스크시 인근 볼쇼이 우수리스크 섬 개발(관광레저 구역), 하바롭스크 공항 현대화 그리고 소베츠키야 가반 항 및 바니노 항 개발 등이 있다. 그 중 바니노 항은 철도, 해상, 도로를 연결하는 교통 허브이며 러시아, 일본, 한국, 중국, 호주, 미국 및 기타 아시아 태평양 지역 국가의 북동부 지역으로 운송 가능하다. 항구의 유리한 지리적 위치는 바이칼-아무르 및 시베리아 횡단 철도를 따라 서쪽에서 오는 화물에 대해 해상운송을 위한 유리한 접근을 제공한다. 2020년 기준 4,780만 톤의 물동량을 기록하는 등 지속적으로 성장 중이다.

## ■ 산림업

하바롭스크 영토는 강력한 천연 산림 잠재력을 가지고 있다. 산림은 이 지역 영토의 67%를 차지하고 있다. 이 지역 산림의 총 면적은 약 7,500만 헥타르이며, 그 중 70%가 산림지대이다. 이 지역의 목재 총 재고량은 50억 입방미터를 초과하고 있다. 하바롭스크 지역에는 300종 이상의 나무와 관목이 자라며 숲에서는 아무르 벨벳, 주목, 만주 호두, 중국 목련 덩굴, 악티니디아 및 기타 많은 수종의 나무와 관목과 같은 귀중한 종이 자란다. 극동의 가문비나무 숲의 절반 이상이 이 지역에 집중되어 있다.

### 3.4. 투자유망산업

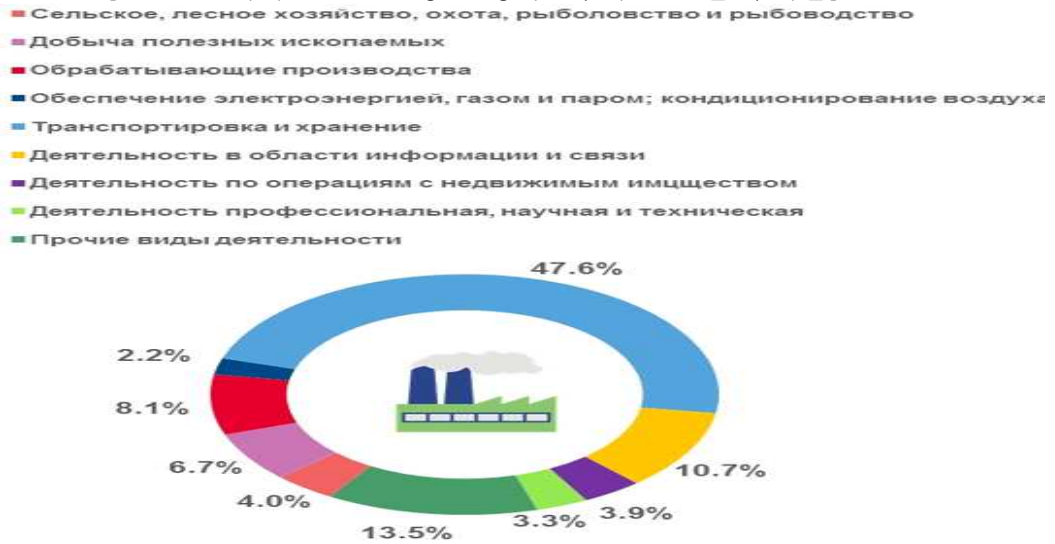
#### ■ 고정자본투자

하바롭스크 변강은 지속적으로 성장세에 있다. 2020년 고정자본 투자액은 2113억 루블로 2019년 1578억 루블보다 약 530억 루블이 증가하였다.<sup>4)</sup> 투자분야로는 운송

4) <https://habstat.gks.ru/folder/25044>(검색일:2021.12.3)

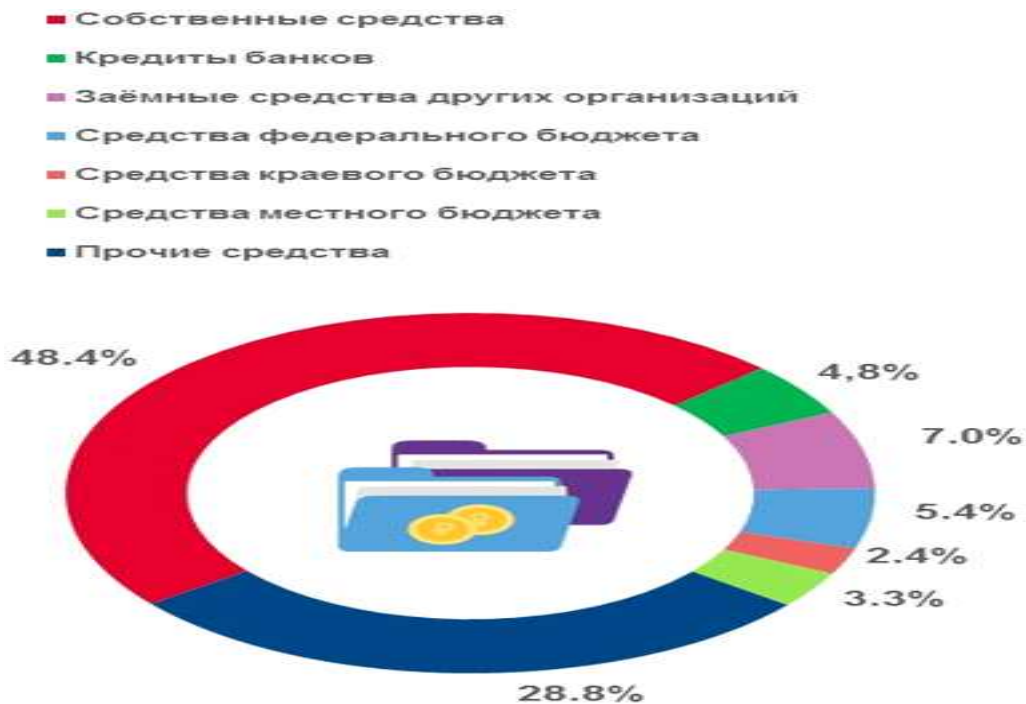
업 47.6%, 정보·통신 10.7%, 제조업 8.1%, 광업 6.7%, 1차 산업 4%, 연료에너지 2.2%, 부동산 3.9%, 첨단 기술 3.3%, 기타 13.5% 등이다.

[그림 9. 하바롭스크 변경 고정자본투자 산업별 투자율]



하바롭스크 변경 고정자본의 투자자 비율로는 개인자본 48.4%, 기타 자금 28.8%, 기타 부채 7%, 연방 자금 5.4%, 은행 대출 4.8%, 지역예산 3.3%, 주정부 예산 2.4%로 구성되어 있다.

[그림 10. 하바롭스크 변경 고정자본투자 투자자 비율]



### 3.5 대외교역

2020년 기준 하바롭스크 변경의 대외무역액은 25억 9,000만 달러이다. 85개 연방주체 중에서 32위를 기록했으며 권역별 교역량을 살펴보면 아시아권이 59.3%, 중앙아시아권이 30.2%, 동남아시아권이 4.7%, 유럽권이 2.6%, 기타 3.2%이다. 주요 교역국으로는 중국(9억 2,700만 달러), 카자흐스탄(7억 8,200만 달러), 대한민국(4억 1,300만 달러), 일본(1억 6,200만 달러), 필리핀(7,970만 달러), 독일(2,310만 달러) 등이다.

하바롭스크 변경의 수출액은 18억 1,000만 달러를 기록했다. 수출액으로는 85개 연방주체중에서 30위를 차지했으며 수출 구조로는 중국이 7억 4천만 달러로 39%, 카자흐스탄이 4억 3,500만 달러로 24.1%, 대한민국이 3억 7,400만 달러로 20.7%를 차지한다. 수출품목으로는 먼저 목재 관련제품이다. 4억 6,900만 달러를 기록했으며 수출 품목에서 26%를 차지한다. 연료목재, 원목, 가공목재 등이다. 그 외에 보석류가 4억 3,100만 달러로 23.9%를 차지하며 금이 보석류 수출의 99.6%를 차지한다. 또 동물성 제품은 어류 품목이 99.7%를 차지하는 등 4억 2,000만 달러를 기록했으며 23.2%를 차지한다. 다음으로 광물 자원으로 2억 6,300만 달러를 기록했으며 15.2%를 차지하고 주로 무연탄, 원유 제외 석유제품을 수출한다.

하바롭스크 변경의 수입액은 7억 8,000만 달러를 기록했다. 85개 연방주체 중에서 31위를 기록했으며 수입 구조로는 카자흐스탄이 3억 4,700만 달러로 44.5%, 중국이 2억 2,300만 달러로 28.6%, 일본이 4,240만 달러로 5.4%, 대한민국이 3,980만 달러로 5.1%를 차지한다. 수입품목으로는 광물 자원이 3억 6,000만 달러로 수입액은 46.2%를 차지하며 주로 귀금속을 수입한다. 다음으로 기계 장비 및 기구 품목으로 1억 7,000만 달러를 기록했으며 수입액의 21.8%를 차지한다. 그리고 금속 제품으로 4,410만 달러를 기록했으며 수입액의 5.7%를 차지한다. 주로 철, 아연 등 광물 자원이이다.

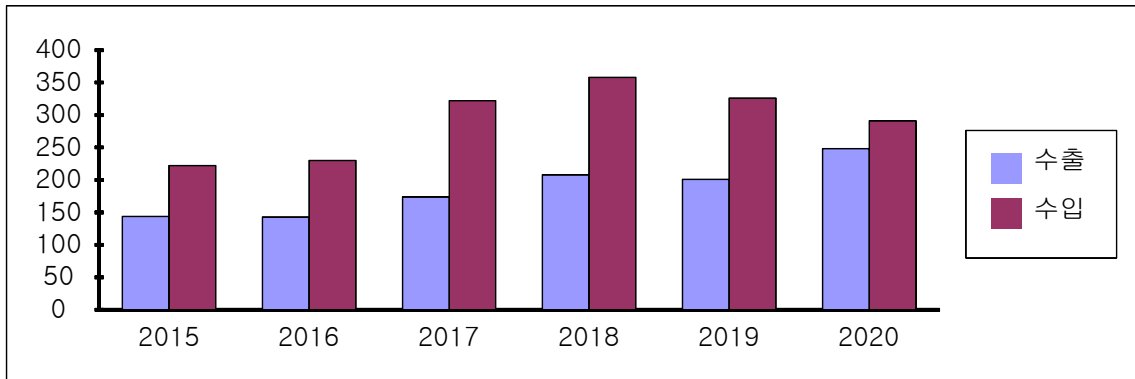
[표 14. 하바롭스크 변경 주요 교역국 (2020년 기준)]

(단위: 백만 달러)

순위	국명	교역량	비중%
1	중국	927	35.9%
2	카자흐스탄	782	30.2%
3	대한민국	413	16%
4	일본	162	6.3%
5	필리핀	79.7	3.1%
6	독일	23.1	0.9%
7	벨기에	22.7	0.9%
8	대만	21.7	0.8%
9	미국	17.1	0.7%
10	인도	14.1	0.5%

[그림 11. 하바롭스크 변경 대외교역 무역구조 및 추이(2020년 기준)]

(단위: 백만 달러)



출처: <https://ru-stat.com/date-M202001-202012/RU08000/trade/world>(검색일:2021.12.3)

하바롭스크 변경의 무역추이는 2015년부터 2018년까지 점차 수출액이 증가하면서 전체적인 대외교역액이 증가하는 양상을 보이다가 2019년 다시 감소하는 추세를 보이고 있다. 2020년도 기준 하바롭스크 변경의 대외교역액은 25억 9,000만 달러인데 이는 전년 대비 약 1%가 감소하였는데 수출이 18억 1,000만 달러로 2019년 18억 7,000만 달러보다 6,000만 달러가 감소했으며 수입 또한 7억 8,000만 달러로 2019년 8억 9,700만 달러보다 1억 1,700만 달러 감소하였다.

#### 4. 사회

##### 4.1. 인구와 민족구성

하바롭스크 변경의 인구는 1,298,978명(2022년 기준)이며, 85개 연방주체 중 35위, 극동연방관구 중 2위를 차지한다. 인구밀도는 1.65 km<sup>2</sup>이다. 도시인구의 비중은 82.2%이지만 하바롭스크 시와 콤소몰스크나야무레 시 외에는 큰 도시가 없으며 이는 2개의 도시에 집중된 것으로 보인다.

영토의 크기에 비례했을 때 하바롭스크 변경은 러시아의 가장 인구가 희박한 지역 중 하나이며 지역의 북부 및 중부 지역에서는 0.1~0.2 km<sup>2</sup>를 초과하지 않는다. 남쪽의 개발된 지역만 1~6 km<sup>2</sup>로 더 밀집되어 있다. 그리고 지속적으로 인구가 감소하는 추세이다. 인구 감소는 러시아 연방 85개 주체 중에서 26위, 극동 연방 지구 중 7위이다.

[표 15. 하바롭스크 변경 인구변동 추이]

(단위: 천명)

년도	총인구	구분(인구수)		구분(%)	
		도시거주	농촌거주	도시거주	농촌거주
2016년	1,334.5	1,093	240.6	82	18
2017년	1,333.3	1,094	239.2	82.1	17.9
2018년	1,328.3	1,091	237.3	82.1	17.9
2019년	1,321.5	1,084.2	237.3	82	18

2020년	1,315.6	1,080	235.6	82.1	17.9
2021년	1,301.1	1068.3	232.8	82.1	17.9
2022년	1,298.9	1067.8	231.1	82.2	17.8

■ 민족구성

하바롭스크 변강에는 28여 이상의 민족이 거주하고 있으나, 2021년 1월 1일 기준 91.8%가 러시아인이다. 그 밖에 우크라이나인 2.1%, 고려인 0.6%, 유태인 0.2% 등으로 구성되어 있다. 러시아인이 절대다수를 차지하고 있어, 민족 간의 갈등은 거의 없는 편이다.

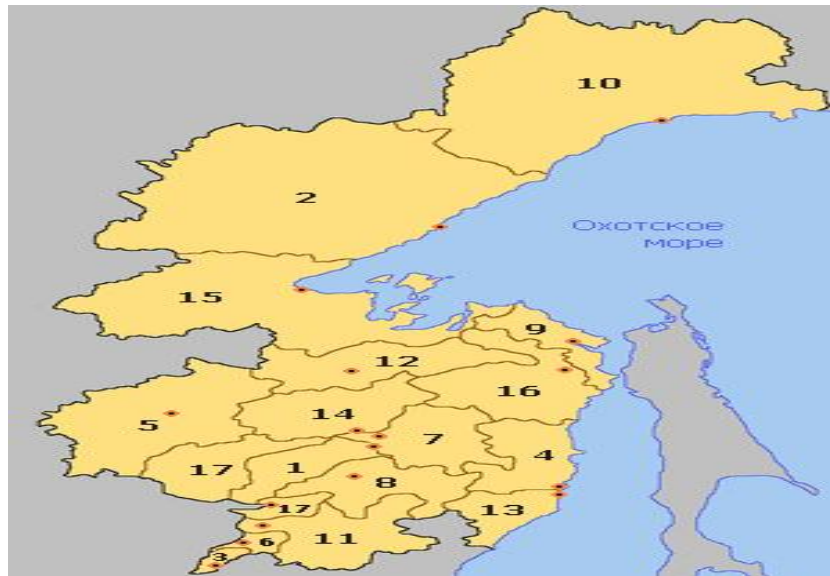
[표 16. 하바롭스크 변강 민족구성]

구분	1989년		2002년		2010년	
	인구수(명)	비율	인구수(명)	비율	인구수(명)	비율
러시아인	1,380,871	86.43%	1,290,264	89.82%	1,183,292	91.81%
우크라이나인	96,665	6.05%	48,622	3.38%	26,803	2.08%
벨라루스인	18,287	1.14%	8,840	0.62%	4,804	0.37%
타타르인	16,092	1.01%	10,972	0.76%	7,836	0.61%
나나이	10,471	0.66%	10,993	0.77%	11,009	0.85%
고려인	7,845	0.49%	9,519	0.66%	8,015	0.62%

4.2. 행정구역

하바롭스크 변강의 행정구역으로는 2개 도시, 17개 군, 29개 읍, 188개 면을 소지하고 있다. 그 중 주 행정부는 지방의 발전계획 및 예산을 형성하고 활용, 지역의 각종 문제를 해결하며, 지역발전에 필요한 청사진을 제시한다. 그리고 주지사는 연방 정부 기관, 러시아 연방 구성 기관의 정부 기관, 지방 정부 기관 및 국제 및 대외 경제 관계의 구현과 관련하여 하바롭스크 영토를 대표하는 동시에 협상, 계약 및 계약 서명 권한을 가진다. 또한 하바롭스크 영토, 연방법에 의해 결정된 방식으로 러시아 연방의 구성 단체의 관할권 또는 러시아 연방과 러시아 연방의 구성 단체의 공동 관할 문제에 관한 러시아 연방의 권한과 관련된 문제에 관한 러시아 연방의 국제 조약을 조정한다.

[그림 12. 하바롭스크 변강 행정 구역]



[표 17. 하바롭스크 변강 2개 도시(2021년 기준)]

No.	도시명	시장	인구수(천명)
1	하바롭스크	세르게이 아나톨리에비치 크라브추크	613
2	콤소몰스크나아무레	알렉산더 빅토로비치 조니크	239

[표 18. 하바롭스크 변강 17개 군(2021년 기준)]

No.	행정구역(군)	중심지	인구수(명)
1	아무르스키	아무르크스	56,478
2	아야노마이스키	아야	1,889
3	비킨스키	비키니	21,801
4	바닌스키	바니노	32,071
5	베르크네부레인스키	체도민	23,167
6	비아젠프스키	비아젠프스키	20,418
7	콤소몰스크	콤소몰스크나아무르	27,315
8	이메나 라조	페레야슬라브카	38,503
9	나나이스키	트로이츠크예	15,523
10	니콜라예프스키	니콜라예프스크나아무르	24,699
11	오호츠크	오호츠크	5,947
12	폴리나 오시펜코	폴리나 오시펜코	4,079
13	소비에트 가반	소베츠키야 가반	36,780
14	솔네츠키	솔네츠키	28,730
15	투구로-추미칸스키	추미칸	1,962
16	울치스키	보고로드스코예	14,211
17	하바롭스키	하바롭스크	92,119

하바롭스크 변강의 행정부의 지도부는 주지사를 비롯하여 1명의 제1 부지사, 1명의 제1 부의장, 1명의 러시아연방 정부 산하 하바롭스크 정부대표부 국장 그리고 5명

의 부의장 및 16명의 장관으로 구성되어 있다. 주 행정부는 정치, 경제, 사회분야의 정책을 집행하며, 예산, 회계를 책임지고 있다.

### 4.3 교육

하바롭스크 변경에는 1127개의 교육 기관이 있다. 일반 교육기관은 1034개인데, 그 중에서 426개의 시립학교(10개의 김나지움, 9개의 리체이 포함), 27개의 야간 학교, 24개의 특별교육기관, 1개의 지체장애아를 위한 특수학교, 36개의 고아원, 74개의 보충교육기관, 419개의 취학전 교육기관(그 중에서 371개가 시립) 등이 있다. 이 외에도 30개의 고등교육기관, 31개의 초급직업교육기관 등이 있는데, 그 중에서 하바롭스크 변경에 위치한 대표적인 12개의 고등 교육기관과 러시아 연방 고등 교육기관의 11개 분교를 표로 정리하면 다음과 같다.

[표 19. 하바롭스크 변경 고등 교육기관]

명칭	설립년도	소재지	학 생 수
아무르국립사범대학교(Амурский гуманитарно-педагогический государственный университет)	1954	콤소몰스크-나-아무레	3081
극동국립체육아카데미(Дальневосточная государственная академия физической культуры)	1967	하바롭스크	992
극동국립인문대학교(Дальневосточный государственный гуманитарный университет)	1934	하바롭스크	
극동국립의과대학교(Дальневосточный государственный медицинский университет)	1930	하바롭스크	2897
극동국립교통대학교(Дальневосточный государственный университет путей сообщения)-	1937	하바롭스크	12220
극동국제관계대학(Дальневосточный институт международных отношений)-사립	1955	콤소몰스크-나-아무레	
콤소몰스키나아무레국립기술대학교(Комсомольский-на-Амуре государственный технический университет)	1999	콤소몰스크-나-아무레	6351
프리아무르스키농업비즈니스대학(Приамурский институт агроэкономики и бизнеса)	1958	하바롭스크	
하바롭스크국립경제법률대학(Хабаровский государственный университет экономики и права)	1995	하바롭스크	14374
태평양국립대학교(Тихоокеанский государственный университет)	1970	하바롭스크	6341
하바롭스크국립예술문화대학(Хабаровский государственный институт искусств и культуры)	1968	하바롭스크	1152

[표 20. 하바롭스크 변강에 위치한 러시아연방 우수 고등교육기관의 분교들]

명칭	설립 년도	소재지	본교소재지	학생수
극동대학(Дальневосточный институт)(러시아인민경제와국가근무아카데미 분교)	2010	하바롭스크	모스크바	2862
전러시아법률국립대학교 극동분교(Дальневосточный филиал Всероссийского государственного университета юстиции)	2001	하바롭스크	모스크바	1261
러시아국립재판대학교극동분교(Дальневосточный филиал Российского государственного университета правосудия)	2002	하바롭스크	모스크바	756
콤소몰스크-나-아무레현대인문아카데미 분교(Филиал в Комсомольске-на-Амуре Современной гуманитарной академии)-사립		콤소몰스크-나-아무레	모스크바	
상트페테르부르크대외경제관계, 경제, 법률대학교 하바롭스크 분교(Филиал в Хабаровске Санкт-Петербургского института внешнеэкономических связей, экономики и права)	1996	하바롭스크	상트페테르부르크	277
하바롭스크정보커뮤니케이션대학(Хабаровский институт инфокоммуникаций)-시베리아국립텔레커뮤니케이션과정보대학교 분교(Филиал Сибирского государственного университета телекоммуникаций и информатики)	1969	하바롭스크	노보시비르스크	854
시베리아국립수상운송대학교 하바롭스크 분교(Хабаровский филиал Сибирского государственного университета водного транспорта)	1951	하바롭스크	노보시비르스크	205

## 5. 문화

### 5.1. 문화개관

하바롭스크 변강 내에는 729개의 국립·시립 문화와 예술 기관(2017년1월 현재)이 존재하는데, 그 중에는 6개의 극장, 극동심포니오케스트라, 서커스, 11개 영화극장, 46개 보충교육기관, 325개 도서관, 18개 박물관, 257개 문화-여가기관, 51개 인민창작 집단, 5개의 공원, 식물원, 동물원 등이 포함된다. 또한 하바롭스크 변강에는 662개의 역사·건축·동상 기념비가 있으며, 632개의 고고학적 유물이 있는데 그 중에서 493개가 국가의 경비 하에 있다.

### 5.2. 원주민과 전통문화

[그림 13. 나나이인의 전통의상과 주거 환경]



하바롭스크 변강은 러시아 연방 중에서 가장 많은 민족들이 사는 지역들 중 하나로 나나이인, 울치인, 오로치인, 우데게이인, 넙흐인, 에벤인, 에벤키인, 네기달인, 타타르인 등 32개 민족이 거주하고 있다. 그 중에서 가장 많은 수를 차지하는 나나이인은 통구스계의 민족으로 이전에는 골드족 또는 골디족이라고 불렸으나, 현재는 나나이로 불린다. 주로 오호츠크 해(海)와 아무르 강변, 하바롭스크와 콤소몰스크-나-아무레에 거주하고 있다. 2002년의 조사에서 러시아 나나이족들은 1만 2,160명이 거주한다. 나나이어는 알타이어족의 만주통구스어 군에 속해 있다.

소비에트 연방시절에는 나나이어가 키릴 문자로 쓰였다. 하바롭스크 연방에는 나나이어를 가르치는 13개의 학교가 존재한다. 예로부터 수렵·어로에 종사하며 특히 어로기술이 뛰어나고 기술혁신에 의한 새로운 방법으로 많은 어획량을 올리고 있다. 옛 전통사회의 기본단위는 외족혼적인 부계 씨족이고, 종교는 샤머니즘이 현저하였으나, 지금은 근대화하여 아이들이 학교에 다니며 과학교육을 받고 있다. 대부분의 나나이족은 콜호스(집단어장)에서 일하거나 연어·송어 등의 양식업과 통조림 산업에 종사한다.

### 5.3. 문화유적과 관광지

#### 1) 아무르 강

[그림 14. 아무르 강의 모습]



아무르 강은 몽골에서 발원하여 오호츠크 해(海)의 타타르 해협으로 흘러가며, 길이는 4,416km로 세계에서 8 번째로 긴 강이다. 몽골에서는 하라무렌 강, 중국에서는 헤이룽 강으로 불리는데 최대 강폭이 7km 가 넘을 정도로 큰 강이다. 4 월부터 11 월까지는 배가 다닐 수 있지만 겨울철엔 꽁꽁 얼어붙어 대형 트럭들이 강을 건너는 모습을 종종 볼 수 있는데 이르쿠츠크의 바이칼 호의 겨울 모습과 동일하다.

## 2) 레닌 광장

[그림 15. 레닌 광장]



하바롭스크 시 중앙에 있는 광장(길이 195m, 넓이 170m)으로서, 청사와 마주하고 있고 중앙에는 아름다운 분수대가 놓여 있으며, 겨울에는 이곳에 대형 크리스마스 트리 와 함께 얼음조각전이 열린다. 광장의 전면에는 6.67m(지지대 포함) 높이의 레닌 동

상이 서 있으며, 1925 년 레닌 사후 1 주년을 기해 제막되었다. 레닌 광장은 아무르 전망대와 함께 하바롭스크 사진 촬영의 명소 중 하나로 현재에도 레닌 동상 주변은 결혼식을 끝내고 기념촬영을 하기 위해 신랑, 신부가 타고 온形形色색의 웨딩카들로 가득하다.

### 3) 콤소몰스크 광장

[그림 16. 콤소몰스크 광장]



이 광장은 아무르 강변에 위치 해 있다. 광장은 소비에트 정권 이전에는 사보르(사원) 광장이라고 불렸는데, 과거 이곳에 커다란 사원이 위치해 있었기 때문이다. 국가적으로 중요한 손님이 오거나, 종교적 축제가 있으면 이곳에서 커다란 행사가 치러졌다. 1956년 10월에는 이곳에 22m 높이의 극동혁명전쟁 영웅탑이 건립되었다. 현재 광장 옆에는 볼셰비키에 의해 파괴된 사원이 복원되어 있다.

[그림 17. 하바롭스크 본산 구원-변용 사원과 영예의 광장]



#### 4) 하바롭스크 지역학 박물관

(Хабаровский краеведческий музей им. Гродекова)


1894 년 러시아 지질학회 프리아무르스키 지부에 의해 개관되었으며 하바롭스크 시에서 가장 오래된 박물관이자 소장품이 25만점 이상인 극동지역 최대 박물관이다. 박물관 1층엔 동시베리아에 살고 있는 동식물들이 전시되어 있는데 대표적인 전시물은 철갑상어와 시베리아 호랑이다. 박물관 2층에는 동시베리아 역사에 대해 자세히 서술해 놓았는데 하바롭스크의 탄생과 관련된 중요한 자료들이 전시되어 있다.

[그림 18. 하바롭스크 지역학 박물관 외관]



#### 5) 하바롭스키 다리('아무르의 기적' 다리)

[그림 19. 하바롭스키 다리('아무르의 기적' 다리) 전경]



하바롭스크 시에 위치한 아무르 강을 가로지르는 현대식 다리이다. 철도와 자동차용 도로가 함께 건설되어 있다. 총길이는 3890.5미터이며, 기본 구간은 2,600미터이다. 다리의 폭은 25미터이고 1916년 10월 18일에 개통하였다. 1997~2008년까지 복구되었다. 이 다리를 건너면서 아무르 강의 아름다움과 넓이를 실감할 수 있다. 이 다리가 완공되면서 세계에서 가장 긴 철도인 시베리아횡단철도가 완성되었다.

## 6. 한국과의 관계

### 6.1 공식관계

#### ■재외국민 및 동포

상하이 임시정부 총리를 지낸 이동휘(李東輝) 선생이 1918년 한인 사회당을 조직하는 등 많은 애국지사들이 이곳을 항일운동의 본거지로 했을 만큼 우리 민족과 적지 않은 인연을 맺고 있는 곳이다. 하바롭스크 변강의 주도인 하바롭스크 시에는 재외국민이 약 100명, 재러 한인(고려인) 동포 약 1만 명이 거주하고 있다. 주요 재외국민 단체로는 하바롭스크 한국교민회(회장 : 김광연 목사)이 있으며 주요 고려인 단체로는 극동시베리아 고려인단체연합회(회장 : 백규성), 하바롭스크 고려인문화센터, 극동시베리아 한인이산가족협회(회장 : 김영준) 등이 하바롭스크 시에 위치하고 있다. 대한민국 공기관으로는 하바롭스크 한국교육원이 하바롭스크 시에 위치해있다.

#### ■주요 인사 방문

주요 인사 방문으로는 군 관계자, 정치인사, 경제 인사 등 다방면의 인사들이 서로 교류하였다. 주요 인사 방문은 다음과 같다.

[표 21. 하바롭스크 변강과 대한민국 주요 교류 현황]

날짜	인사 방문
2008년 8월	이윤호 지식경제부 장관 하바롭스크 방문(극동국제경제포럼 참석)
2011년 7월	박정익 제1야전군 사령관 하바롭스크 방문
2011년 10월	이시형 통상교섭본부장 하바롭스크 방문
2012년 5월	쉬포트 하바롭스크주지사 방한(서울, 경남도)
2013년 2월	이샤예프 극동관구 대통령 전권대표 방한(제18대 박근혜 대통령 취임식 참석)
2013년 11월	레빈탈 하바롭스크 부지사 방한(한·러 정상회담 계기 제6차 한·러 비즈니스

	다이얼로그 참석)
2014년 10월	한덕수 무역협회 회장 하바롭스크 방문
2015년 5월	유장희 매일경제 상임고문(전 동반성장위원장) 방문(제5차 한·러 극동포럼 참석)
2015년 7월	강창희 의원 등 국회의원 대표단 하바롭스크 방문(유라시아친선특급 행사)
2016년 11월	고현수 제1야전군 부사령관(중장) 하바롭스크 방문(동부군관구)
2018년 11월	푸르갈 하바롭스크주지사 방한(포항시)(제1차 한·러 지방협력포럼)
2019년 8월	국회 교육위원회 대표단(단장 이찬열 위원장) 하바롭스크 방문

■ 문화·민간교류

문화 및 민간교류로는 다음 표와 같다.

[표 22. 하바롭스크 변강 내 한국 업체]

날짜	교류 현황
2013년 11월	하바롭스크 거점도시 행사 개최
2015년 6월	제5차 한·러 극동포럼 개최(경제인문사회연구회 공동주관)
2015년 7월	한·러 과학기술 세미나(유라시아친선특급)
2016년 8월	한·러 세미나(중앙일보 평화오디세이)

[표 23. 자매결연 체결 현황]

국 가	도 시
한국	부천, 창원시(1996.09.14, 2002.06.24)
일본	니가타(1965.04.23)
미국	포틀랜드(1988.06.10)
캐나다	빅토리아(1990.05.25)
중국	하얼빈(1993.06.15)

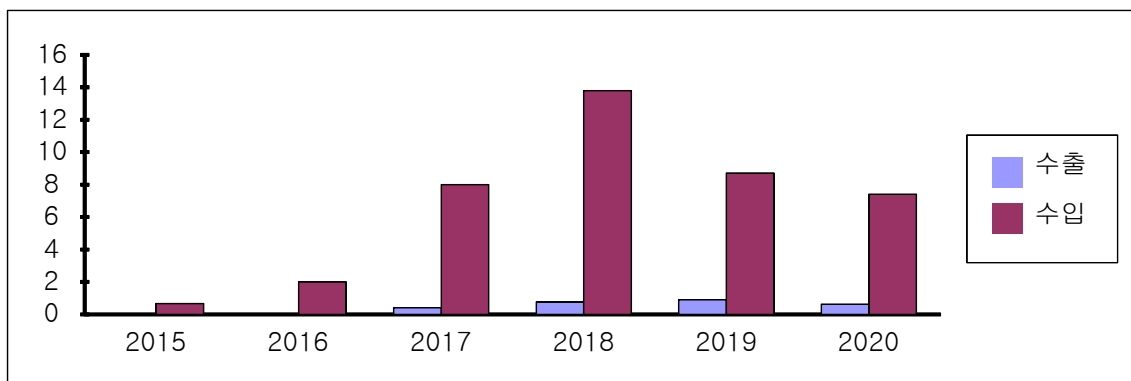
한국에서는 창원과 부천이 하바롭스크 변강의 자매결연 도시이다. 하바롭스크 변강은 1996년 9월 14일 창원시와 자매결연을 체결하였다. 부천은 서울특별시의 위성도시로서 인구의 대부분이 2차, 3차 산업, 서비스 직종에 종사하고 있다. 공업은 기계, 화

학, 전기전자, 섬유, 식품, 유리공업이 주종을 이루며 이중 기계제조업이 가장 많은 비율을 차지한다.

## 6.2 경제관계

[그림 20. 하바롭스크 변경의 대(對)한국 수출입구조]

(단위: 백만 달러)



[표 24. 하바롭스크 변경의 대(對)한국 수출입량]

(단위: 백만 달러)

대한민국	2015	2016	2017	2018	2019	2020
수출	258	272	282	420	318	374
수입	48.3	55.4	68.3	70.2	70.7	39.8
총합	306.3	327.4	350.3	490.2	388.7	413.8

[표 25. 하바롭스크 변경의 대(對)한국 교역품목]

(단위: 백만 달러)

교역 품목	교역액	전년대비 증감	비중
동물성 제품	249	+60%	60.2%
광물 제품	65.7	-6%	15.9%
목재 제품	41.4	+24%	10%
금속 제품	32	+14%	7.7%

하바롭스크 변경의 대(對)한국 무역액은 2020년 기준 4억 1380만 달러로, 하바롭스크 변경의 주요 교역국 중 16% 점유율을 보이며 3위를 차지했다. 무역구조로는 수출이 주를 이루고 있으며 러시아 연방의 대(對)한국 교역량 전체에서 하바롭스크 변경은 2.1% 점유율을 보이며, 러시아 85개 연방 주체 중 10위에 위치했다.

하바롭스크 변경의 대(對)한국 무역액은 2015년부터 지속적으로 성장했으나 2019년 3억 8,870만 달러를 기록하면서 전년 4억 9,000만 달러보다 1억 200만 달러 감소하였다. 이는 코로나 19 사태로 전 세계적인 무역 감소로 예측된다. 그러나 2020년 코로나 사태에 적응하면서 무역 회전율이 다시 회복되면서 4억 1,300만 달러를 기록

하였다.

주요 수출 품목은 2020년 기준으로 동물성 제품(수산자원) 66.6%, 광물 제품(무연탄, 석유제품) 13.7%, 목재(원목, 목재 제품) 11.1%, 금속제품(철) 8% 순으로 차지하고 있다. 주요 수입 품목으로는 광물 제품(석유 제품) 36.8%, 화학 제품(탄산염) 21.2%, 기계장비 및 장치(음향, 전자장비) 21.6%, 금속 제품(철, 구리) 5.7% 순으로 차지하고 있다.

### 6.3 기타교류

한국의 창원대학교와 러시아 하바롭스크 공립공업대학교는 2001년 2월 23일 학술 교류 협정을 체결하였고, 우송대학교와 극동국립교통대학교는 2+2 자매결연을 맺었으며, 단국대학교, 경상대학교, 경기대학교, 건국대학교, 선문대학교, 한국외국어대학교와 극동국립대학교가 자매결연을 체결하였다. 또, 건국대학교와 국민대학교는 경제·법학대학교와 자매결연을 맺어 교류를 하고 있다.

하바롭스크에서 활동하고 있는 한국 업체는 다음과 같다.

[표 26. 하바롭스크 변강 내 한국 업체]

업체	분야
계룡건설 하바법인 (KYE-RYONG CO., LTD)	극동 러시아 천연가스 개발사업 및 건설업
풍림산업 하바법인 (POONG-LIM CO., LTD)	건설
MJ 팀버 (MJ TIMBER CO., LTD)	무역(원목/제재목, 귀뚜라미 보일러)
남선종합건설 (NAMSUN Construction CO., LTD.)	건설, 건축자재(알루미늄 샷시)
얀타르 수산 (YANTAR CO., LTD)	수산업
코로넷건설 (Koronet Construction. LLC)	플랜트건설, 종합설비, 건축자재(Pipe)
국제우드 (KUK-JE WOOD CO., LTD)	무역(원목/제재목, 목재가공기계)
트랙스 하바지사 (TREX CO., LTD)	철도운수(TSR전문)
인터레스 (Inter Les CO., LTD)	임대, 건축업
심진통상 (Sim-Jin Co., LTD)	무역업(자동차 부품, 약세사리)

<참고문헌>

걸어서 세계속으로, 92회, 아무르와 함께 해온 동시베리아의 현관-러시아 하바롭스크  
러시아 경제주간지 「엑스페르트」, 2010.12.20-26, No.50  
외교통상부. 러시아 극동. 동시베리아 지역별 개황, 2008.5  
윤재희 저. 중앙아시아 및 극동 러시아의 경제, 선학사, 2005.02.25.

<https://khabkrai.ru/>

<http://blog.daum.net/russiaclassic/7129199>

<http://blog.naver.com/leenikolai>

<http://blog.naver.com/mirinae8?Redirect=Log&logNo=120054334957>

<http://en.wikipedia.org>

<http://global.korcham.net/Service/Country/appl/HomepageView.asp?nCountryCd=RU>

<http://imagesearch.naver.com>

<http://ko.wikipedia.org>

<http://ru.wikipedia.org>

<http://rus-vladivostok.mofat.go.kr>

<http://www.adm.khv.ru>

<http://www.buruinfo.org>

<http://www.customs.ru>

<http://www.euris.co.kr/eurasiadb/word/index.asp>

<http://www.khabarovskhanin.com>

<http://www.khabkrai.ru/about>

<http://www.kotra.or.kr>

[http://www.krri.re.kr/monthly/2009\\_monthly/topnews/20091102/1\\_18101.html](http://www.krri.re.kr/monthly/2009_monthly/topnews/20091102/1_18101.html)

<http://www.neargov.org>

<http://www.russianfareast-news.ru>

<사진 출처>

구분	출처
표지1	<a href="https://yandex.ru/collections/card/58833af8a334da4618f5a910/">https://yandex.ru/collections/card/58833af8a334da4618f5a910/</a>
표지2	<a href="http://holaplaya.com/slavnyj-gorod-xabarovsk">http://holaplaya.com/slavnyj-gorod-xabarovsk</a>
표지3	<a href="https://avatars.mds.yandex.net/get-pdb/25978/a9f38d29-72fb-4bc8-b217-9599ae3b0b6e/s1200">https://avatars.mds.yandex.net/get-pdb/25978/a9f38d29-72fb-4bc8-b217-9599ae3b0b6e/s1200</a>
표지4	<a href="https://habinfo.ru/sem-chudes-habarovskogo-kraya-na-chto-posmotret-puteshestvenniku-foto/">https://habinfo.ru/sem-chudes-habarovskogo-kraya-na-chto-posmotret-puteshestvenniku-foto/</a>
1	<a href="https://yandex.ru/search">https://yandex.ru/search</a>
2	<a href="http://www.hydra.nw.ru/mappgis/subekt/habar/habar.html">http://www.hydra.nw.ru/mappgis/subekt/habar/habar.html</a>
3	<a href="http://shegby.ru/world_guide/sikhote_alin/photos">http://shegby.ru/world_guide/sikhote_alin/photos</a>
4	<a href="http://shegby.ru/world_guide/sikhote_alin/photos">http://shegby.ru/world_guide/sikhote_alin/photos</a>
5	<a href="https://ru.wikipedia.org/wiki/Krai.svg">https://ru.wikipedia.org/wiki/Krai.svg</a>
6	<a href="https://geraldika.ru/symbols/471">https://geraldika.ru/symbols/471</a>
7	<a href="http://simvolika.rsl.ru/index.php?doc=884">http://simvolika.rsl.ru/index.php?doc=884</a>
8	<a href="http://www.duma.khv.ru/Site.aspx">http://www.duma.khv.ru/Site.aspx</a>
9	<a href="https://habstat.gks.ru/folder/134619/document/144644">https://habstat.gks.ru/folder/134619/document/144644</a>
10	<a href="https://habstat.gks.ru/folder/134619/document/144644">https://habstat.gks.ru/folder/134619/document/144644</a>
11	<a href="https://ru-stat.com/date-M202001-202012/RU08000/trade/world">https://ru-stat.com/date-M202001-202012/RU08000/trade/world</a> <a href="https://ru.wikipedia.org/wiki/%D0%A5%D0%B0%D0%B1%D0%B0%D1%80%D0%BE%D0%B2%D1%81%D0%BA%D0%B8%D0%B9_%D0%BA%D1%80%D0%B0%D0%B9#/media/%D0%A4%D0%B0%D0%B9%D0%BB:Admin-map-Khabarovsk-region.gif">https://ru.wikipedia.org/wiki/%D0%A5%D0%B0%D0%B1%D0%B0%D1%80%D0%BE%D0%B2%D1%81%D0%BA%D0%B8%D0%B9_%D0%BA%D1%80%D0%B0%D0%B9#/media/%D0%A4%D0%B0%D0%B9%D0%BB:Admin-map-Khabarovsk-region.gif</a>
12	<a href="https://khabkrai.ru/khabarovsk-krai/Razvitie-kraya/Ekonomika-i-finansovyy-sektor?version=normal">https://khabkrai.ru/khabarovsk-krai/Razvitie-kraya/Ekonomika-i-finansovyy-sektor?version=normal</a>
13	<a href="https://ru.wikipedia.org/wiki/">https://ru.wikipedia.org/wiki/</a>
14	<a href="https://ru.wikipedia.org/wiki//media/File:Admin-map-Khabarovsk-region.gif">https://ru.wikipedia.org/wiki//media/File:Admin-map-Khabarovsk-region.gif</a>
15	<a href="http://habinfo.ru/stoimost-obucheniya-v-habarovske/">http://habinfo.ru/stoimost-obucheniya-v-habarovske/</a>
16	<a href="http://my-krai.ru/photo/">http://my-krai.ru/photo/</a>
17	<a href="http://www.smallnations.ru/wp-content/uploads/2016/08/0225.jpg">http://www.smallnations.ru/wp-content/uploads/2016/08/0225.jpg</a>
18	<a href="http://lexus22.ru/samye-bolshie-reki-rossii/">http://lexus22.ru/samye-bolshie-reki-rossii/</a>
19	<a href="https://ru-stat.com/date-M201601-201612/RU08000/export/KR">https://ru-stat.com/date-M201601-201612/RU08000/export/KR</a>
20	

<표 출처>

구분	출처
1	<a href="https://www.khabkrai.ru/">https://www.khabkrai.ru/</a>
2	<a href="http://www.khabarovskhanin.com">http://www.khabarovskhanin.com</a>

3	<a href="https://www.khabkrai.ru/authorities/Pravitelstvo/Sostav-pravitelstva">https://www.khabkrai.ru/authorities/Pravitelstvo/Sostav-pravitelstva</a>
4	<a href="https://www.khabkrai.ru/authorities/Pravitelstvo/Apparat-Gubernatora-i-Pravitelstva">https://www.khabkrai.ru/authorities/Pravitelstvo/Apparat-Gubernatora-i-Pravitelstva</a>
5	<a href="http://www.duma.khv.ru/Site.aspx">http://www.duma.khv.ru/Site.aspx</a>
6	<a href="http://www.vybory.izbirkom.ru/region/izbirkom?action=show&amp;root=1&amp;tvd=100100084849153&amp;vrn=100100084849062&amp;prver=0&amp;pronetvd=null&amp;region=27&amp;sub_region=27&amp;type=227&amp;report_mode=null">http://www.vybory.izbirkom.ru/region/izbirkom?action=show&amp;root=1&amp;tvd=100100084849153&amp;vrn=100100084849062&amp;prver=0&amp;pronetvd=null&amp;region=27&amp;sub_region=27&amp;type=227&amp;report_mode=null</a>
7	<a href="http://ru.wikipedia.org/wiki/Выборы_в_Государственную_думу_">http://ru.wikipedia.org/wiki/Выборы_в_Государственную_думу_</a>
8	<a href="https://habstat.gks.ru/">https://habstat.gks.ru/</a> , <a href="https://ru-stat.com">https://ru-stat.com</a>
9	<a href="https://habstat.gks.ru/">https://habstat.gks.ru/</a> , <a href="https://ru-stat.com">https://ru-stat.com</a>
10	<a href="https://habstat.gks.ru/vrp_hbr">https://habstat.gks.ru/vrp_hbr</a>
11	<a href="https://habstat.gks.ru/folder/66942">https://habstat.gks.ru/folder/66942</a>
12	<a href="https://www.khabkrai.ru/khabarovsk-krai/Razvitie-kraya/184">https://www.khabkrai.ru/khabarovsk-krai/Razvitie-kraya/184</a>
13	<a href="https://www.khabkrai.ru/khabarovsk-krai/Razvitie-kraya/186">https://www.khabkrai.ru/khabarovsk-krai/Razvitie-kraya/186</a>
14	<a href="https://ru-stat.com/date-M202001-202012/RU08000/trade/world">https://ru-stat.com/date-M202001-202012/RU08000/trade/world</a>
15	<a href="https://habstat.gks.ru/folder/25028">https://habstat.gks.ru/folder/25028</a>
16	<a href="https://habstat.gks.ru/folder/25034">https://habstat.gks.ru/folder/25034</a>
17	<a href="http://ru.wikipedia.org/wiki/Национальный_состав_Хабаровского_края">http://ru.wikipedia.org/wiki/Национальный_состав_Хабаровского_края</a>
18	<a href="https://www.khabkrai.ru/khabarovsk-krai">https://www.khabkrai.ru/khabarovsk-krai</a>
19	<a href="https://www.khabkrai.ru/khabarovsk-krai">https://www.khabkrai.ru/khabarovsk-krai</a>
20	<a href="http://rus-vladivostok.mofa.go.kr">http://rus-vladivostok.mofa.go.kr</a>
21	<a href="http://rus-vladivostok.mofa.go.kr">http://rus-vladivostok.mofa.go.kr</a>
22	외교부, 2021 러시아 극동연방관구 개황
23	외교부, 2021 러시아 극동연방관구 개황
24	<a href="http://ru.wikipedia.org/wiki/Хабаровского_края">http://ru.wikipedia.org/wiki/Хабаровского_края</a>
25	<a href="https://ru-stat.com/date-M201601-201612/RU08000/export/KR">https://ru-stat.com/date-M201601-201612/RU08000/export/KR</a>
26	<a href="https://ru-stat.com/date-M201601-201612/RU08000/export/KR">https://ru-stat.com/date-M201601-201612/RU08000/export/KR</a>