

러시아연방(Российская Федерация)

# 티바 공화국

## Республика Тыва

〈아시아의 중심〉



‘아시아의 중심’ 오벨리스크



투바인 전통 의상



유목민의 동상(티바 공화국 수도 키질 시)



티바 공화국 민족박물관

# 목 차

서문 .....	1
----------	---

## I. 종합 개관

1. 개관 .....	6
1.1 위치 .....	6
1.2 일반개황 .....	7
2. 자연환경 .....	8
2.1 지리 .....	8
2.2 기후 및 식생 .....	10
2.3 주요자원 .....	12
3. 공화국 상징 .....	15
3.1 공화국 기 .....	15
3.2 공화국 문장 .....	16

## II. 상세 개관

1. 역사 .....	18
1.1 형성 .....	18
1.2 발전 .....	20
2. 정치 .....	23
2.1 티바 공화국 정부 .....	23
2.2 티바 공화국 대통령 .....	24

2.3	입법기관 - 최고 후랄 .....	26
2.4	티바 공화국 최고 후랄 의장 - 다바 칸-올 티무로비치 .....	28
2.5	2018년 러시아연방 대통령 선거 .....	30
<b>3.</b>	<b>경제 .....</b>	<b>33</b>
3.1	경제개황 .....	33
3.2	지역 총생산(GRP) .....	35
3.3	주요 산업 .....	36
3.4	티바 공화국의 투자현황 .....	39
<b>4.</b>	<b>사회 .....</b>	<b>41</b>
4.1	인구와 민족구성 .....	41
4.2	행정구역 구성 .....	41
4.3	교육 .....	43
<b>5.</b>	<b>문화 .....</b>	<b>44</b>
5.1	문화개황 .....	44
5.2	전통 문화 .....	44
5.3	종교 .....	48
<b>6.</b>	<b>한국과의 관계 .....</b>	<b>50</b>
	<b>&lt;참고문헌&gt; .....</b>	<b>51</b>
	<b>&lt;사진출처&gt; .....</b>	<b>52</b>
	<b>&lt;표출처&gt; .....</b>	<b>53</b>

## 서 문

티바 공화국은 지리적으로 아시아의 중심에 위치한다. ‘아시아의 중심 비’가 수도인 키질의 중심부 예니세이 강변에 세워져 있고, 지역주민의 휴식처와 관광지로 활용되고 있다. 이 기념비는 1964년 티바 공화국의 소비에트연방 가입 20주년을 기념하여 세워졌으며, 1984년 티바 소비에트 40주년을 기념하여 재건축되었다. 아시아의 중심 비의 기원은 『우란하이ски 지방의 기록』에 실려 있는 “1890년대 영국여행자가 ‘살담’이란 지역에 아시아의 중심을 상징하는 돌기둥을 세웠다.”라는 기록 때문이다. 이 돌기둥은 후에 살담에서 키질로 옮겨져 예니세이 강변에 세워졌지만 홍수에 쓸려가고 그 댛돌만 남아 있던 것을 복원한 것이다.

### <서문 1> 아시아의 중심 비



티바 공화국(Республика Тыва)의 면적은 한국의 약 1.6배이나 인구는 30만 명에 불과한 러시아연방 22개 공화국 중 하나이다. 동시베리아 남쪽에 위치하고 있는 티바 공화국은 지형적으로 예니세이 강을 중심으로 두 부분으로 나누어진다. 하나는 예니세이 강의 동쪽에 있는 산악지대이고, 다른 하나는 예니세이 강 서쪽에 위치한 서(西)사얀 산맥, 샵샬스키, 차간-시베투, 타누-올가 산맥이다. 따라서 티바 공화국의 영토는 82%가 산지이며 평지는 18%에 불과하다. 티바 공화국은 바다로부터 멀리 떨어져 있어 극심한 대륙성 혹한기후에 속한다. 1월 평균기온은  $-25^{\circ}\text{C}\sim-35^{\circ}\text{C}$ 이고 7월 평균기온은  $15\sim 20^{\circ}\text{C}$ 로 기온 차이가 매우 크다. 연 강수량은 최저 200mm에서, 산악지대의 경우 1,000mm까지 큰 차이를 보인다.

### <서문 2> 티바 공화국의 자연



티바 공화국은 7개의 연방관구 중 시베리아 연방관구에 속하고 12개의 러시아경제지구 중 동시베리아 경제지구에 속한다. 공화국 영토의 절반

은 산지이며 나머지 절반은 산과 산 사이의 분지에 위치한 산림, 건조한 스텝과 사막지역으로 이루어져 있어서 경제발전 속도가 더디다. 농업중심 경제구조, 특히 전통적으로 양 사육에 치중하는 경제구조를 갖고 있었다. 그 결과 티바 공화국의 지역총생산은 2015년 기준 473억 루블로 연방주체들 중 80위에 불과하다.

그러나 최근 정부가 주도하는 광물개발 활동이 활발하게 이루어지고 있으며 중국기업과 협력체계를 구축하는 등 경제개발에 총력을 기울이고 있다. 이에 따라 높은 실업률이 점차 낮아지고 있으며(2013년 19.6%에서 2016년 16.3%로 완화됨), 반대로 정부의 세수는 확대되고(2014년 7백 67만 루블에서 2015년 1천6백만 루블로 증가), 산업생산성 지수는 호전(2016년 산업생산성지수는 105.3%)되고 있다.

### <서문 3> 키질 시의 고대 투바인 동상



<서문 4> 투바인의 전통 주거지



우리나라와 티바 공화국의 관계는 미비하다. 냉전이 워낙 강하게 작동한 결과이며, 또한 티바 공화국의 지리적 조건이 우리나라의 구미를 끌어당기지 못했기 때문이다. 그러나 티바 공화국에 대한 우리의 관심이 점차 높아지고 있다. 이는 한민족 문화의 원류를 찾기 위한 비교연구대상으로서 티바 공화국이 의미를 갖기 시작했기 때문이다. 국립민속박물관은 2003년 티바 공화국 관련 문건을 조사하여 ‘중앙아시아의 유목민 투바인’이라는 민족학 총서를 발간하였고 이듬해 현지조사를 바탕으로 두 번째 민족학 총서인 ‘중앙아시아의 유목민 투바인의 삶과 문화’를 발간하였다. 이러한 문화적 연결고리를 바탕으로 미비한 경제교류의 영역까지 양국의 선린교류가 확대되기를 기대해 본다. 티바 공화국이 가지고 있는 자연자원과 우리나라가 보유한 기술력이 결합할 경우, 두 당사자 모두에게 유익한 결과를 도출할 수 있기 때문이다.

# I. 종합개관

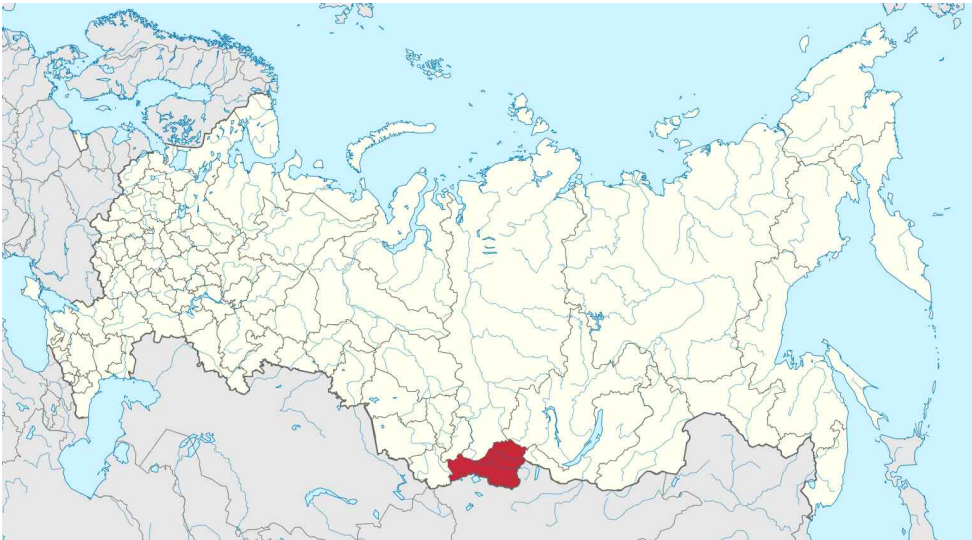
1. 개관
2. 자연환경
3. 공화국 상징

## 1. 개 관

### 1.1 위치

티바 공화국(Республика Тыва)은 러시아연방 22개 공화국 중 하나이며, 면적이 16만 8,600km<sup>2</sup>로 한국의 약 1.6배, 러시아 전체의 0.95%를 차지한다. 반면 인구는 30만 명에 불과하다. 티바 공화국의 동서 간 거리는 700km이고, 남북 간 거리는 450km이다. 티바 공화국은 동시베리아 남쪽, 예니세이 강 부근에 위치한다. 지리적으로 아시아의 정중앙에 해당한다. 남쪽으로는 몽골, 동쪽으로는 부랴티야 공화국, 북동쪽으로는 이르쿠츠크 주, 남서쪽으로는 알타이 공화국, 북서쪽으로는 하카시야 공화국, 북쪽으로는 크라스노야르스크 변강과 경계를 접하고 있다.

<그림 1> 러시아연방 내 티바 공화국의 위치



## 1.2 일반 개황

<표 1> 티바 공화국 일반 개황

공식명칭	티바 공화국(Республика Тыва)
수도	키질(Кызыл)
면적	16만 8,600km <sup>2</sup> (한국의 약 1.6배, 러시아 전체의 0.95%)
성립일	1926년 8월 14일(탄누-투바 인민공화국 수립)
위치	동시베리아 남쪽, 예니세이 강 부근에 위치. 지리적으로 아시아의 중심. 몽골, 부랴티야 공화국, 이르쿠츠크 주, 알타이 공화국, 하카시야 공화국, 크라스노야르스크 변경과 접경
기후	극심한 대륙성 혹한기후. 1월 평균기온은 -25℃~-35℃이고 7월 평균 기온은 15~20℃로 기온차가 매우 큼
인구	332,609명(인구밀도 1.97명/km <sup>2</sup> , 2022년 러시아 인구조사)
지형	영구동결층 툰드라, 타이가, 스텝, 사막 등
민족구성	투바인이 82%, 러시아인이 16%, 기타(하카스인, 타타르인, 우크라이나인, 아르메니아인, 키르기스인, 부랴트인 등) 4%
공용어	투바어, 러시아어
종교	라마교, 러시아정교, 샤머니즘
대통령	솔반 발레리예비치 카라-올(Шолбан Валерьевич Кара-оол)
국회의장	칸-올 티무로비치 다바(Кан-оол Тимурович Даваа) (최고 후랄(Верховный Хурал, 국회) 의장)
소속 연방관구	시베리아 연방관구
경제지구	동시베리아 경제지구
지역총생산(GRP)	792억 1,150만 루블(2019년 기준, 러시아연방에서 80번째)
1인당 지역내총생산(GRP)	243,052 루블(2019년 기준)
주요산업	국가행정 및 군수업(22.2%), 도·소매무역(13.3%), 교육(12.6%), 보건·사회서비스(12.0%)
주요자원	비철금속, 산림자원, 관광자원
주요도시	악도부락(1만 4,000명), 샤고나르(1만 1,000명), 차단(1만 명)
행정구역 구성	2개 시(市), 17개 코준(кожуун, 군(郡)), 4개의 도시형 마을, 120개 농촌형 마을

## 2. 자연환경

### 2.1 지리

동시베리아 남쪽에 위치하고 있는 티바 공화국은 몽골, 크라스노야르스크 변경, 이르쿠츠크 주, 알타이 공화국, 부랴티야 공화국과 하카시야 공화국과 국경을 맞대고 있다. 지리적으로 아시아의 중심에 위치한다.

티바 공화국은 지형적으로 예니세이 강을 중심으로 두 부분으로 나누어진다. 하나는 예니세이 강의 동쪽에 있는 산악지대와 티바 분지이고, 다른 하나는 예니세이 강 서쪽에 위치한 서(西)사얀 산맥, 샵샬스키, 짜간-시베투, 타누-올가 산맥이다. 티바 공화국의 영토는 82%가 산지이다. 평지는 18%에 불과하고, 그것도 산지로 둘러싸인 분지 형태를 띠고 있다. 당연히 농사짓기가 수월하지 않고, 교통도 원활하지 못하다.

<그림 2> 티바 공화국의 자연



티바 공화국의 서쪽지역은 스텝지대를 비롯하여 사막과 초원의 중간 지대인 ‘반사막 지역’에서부터 동토지대인 툰드라 고원, 타이가 및 넓은 갈대섬 분지에 이르기까지 다양한 특징을 갖는다. 영토의 약 50%는 산림으로 덮여 있는데 그 대부분이 동쪽에 위치해 있다. 산림지역에는 시베리아 낙엽송, 시베리아 삼나무, 소나무, 전나무, 버드나무, 사시나무 등이 분포해 있다.

티바 공화국에는 예니세이와 험칙 같은 거대한 강을 포함하여 약 8,000개의 하천이 흐르고 있다. 여기에는 크기가 300km<sup>2</sup> 이상 되는 11개의 염토호와 8개의 담수호가 포함된다. 특히 중부 시베리아를 가로지르는 거대한 강 예니세이의 2개의 수원인 대(大)예니세이 강과 소(小)예니세이 강이 티바 공화국 키질 시 근처에서 합류한다. 티바 공화국에는 6,700개의 크고 작은 호수가 있고 담수호의 70%가 토진스키 분지에 집중되어 있다. 최대 호수는 100km<sup>2</sup>의 아작 호수이다. 남부 지방의 일부 하천을 제외한 대부분의 하천들이 예니세이 강의 수계에 속한다.

<그림 3> 키질 시 근처 대(大)예니세이 강과 소(小)예니세이 강의 합류지점



티바 공화국의 읍수-누르(Убсу-Нур) 호수는 러시아연방, 티바 공화국, 그리고 몽골 사이에 있는 움푹 파인 지형에 자리한다. 2003년에 유네스코 생물권 보호지역으로 지정되었다. 탄누올라 산맥과 알타이 산맥을 거친 물이 이곳에 모이고, 세계에서 가장 북쪽에 있는 사막과 북반구의 가장 남쪽 툰드라 지역이 만나는 장소이다. 이곳에는 빙하, 사막, 사구, 고산성 툰드라, 목초지, 타이가 지역의 광대한 산, 숲으로 덮인 스텝, 나무 하나 없는 스텝 등 다양한 기후와 동식물계가 존재한다. 시베리아 노루, 알타이의 도요새, 멸종 위기에 있는 눈표범, 스라소니, 카스피 해의 붉은 사슴, 오소리, 쇠재 두루미, 너새, 저빌 쥐 등이 서식하는 것으로 알려져 있다.

<그림 4> 읍수-누르 호수



## 2.2 기후 및 식생

티바 공화국은 바다로부터 멀리 떨어져 있어 극심한 대륙성 혹한기후에 속한다. 1월 평균기온은  $-25^{\circ}\text{C} \sim -35^{\circ}\text{C}$ 이고 7월 평균기온은  $15 \sim 20^{\circ}\text{C}$

로 기온 차이가 매우 크다. 연 강수량은 최저 200mm에서 산악지대의 경우 1,000mm까지 큰 차이를 보인다.

티바 공화국에는 영구동결 툰드라, 타이가, 스텝, 사막 등이 있다. 가장 높은 산은 차간시베투 산맥 서남쪽에 있는 높이 3,970m의 타이가 산이다. 특히 분지의 경우 식물 성장기간은 120일 정도이며 예니세이 강 상류 분지 지대는 넓지 않은 지역임에도 불구하고 다양한 생태와 환경이 나타난다. 우선 순록 사육과 사냥이 이루어지는 타이가 지대 혹은 산지의 산림지대가 나타나며 소규모로 말과 소를 사육하고 사냥을 병행하는 고지대 삼림과 목초지대도 있다. 그리고 다섯 종류 이상의 가축을 기르며 복합적인 대초원 목축을 하는 동남부 지역에서는 건조하고 높은 초원지대의 특징이 나타난다.

<그림 5> 티바 공화국 유목민 천막



<그림 6> 티바 공화국에서 유목하는 모습



### 2.3 주요자원

티바 공화국에는 비철금속, 석면, 석탄, 화학원료 등의 중요 지하자원이 풍부하게 매장되어 있다. 비철금속 산지가 2,000개 정도 되는데, 그중 코발트, 리튬, 탄산염, 탄탈-니오브 광 등 규모가 큰 희귀광물 원료 산지 20여 개가 위치해 있다. 규모가 큰 산지로는 석탄 산지인 카-헴스키, 온석면 산지인 아크-도부락스코예, 니켈코발트 광석 산지인 호부-악신스코예, 금 산지인 타르단스코예, 구리·몰리브덴·금·은 산지인 악수그스코예, 연·아연 산지인 키질-다시티그스코예, 귀금속·희귀성분 산지인 울루그-탄젝스코예가 있다. 아래 표는 티바 공화국의 주요 자원이 매장된 산지를 나타낸 것이다.

<표 2> 티바 공화국 주요 자원의 주요 산지

주요자원	주요산지
비철금속	바얀-콜스코예, 울루그-탄젝스코예
석면	아크-도부락스코예
석탄	카-헴스키, 차단스코예, 메제게이스코예
화학원료	하이란스코예

<그림 7> 카-헴스키(Каа-Хемский) 석탄 산지



또한 금, 은, 철, 구리, 아연, 납, 유황, 수은, 코발트, 석면, 미네랄 등 멘델레예프 주기율표를 구성하는 원소의 대부분이 채굴되고 있으며 석면을 이용하여 제조한 섬유의 품질은 세계적으로 유명하다. 티바 공화국에는 10곳 이상의 석탄 산지를 비롯하여 석회암, 모래, 점토 등의 건축 자재도 풍부하게 매장되어 있다.

그리고 투바 공화국에는 산림자원도 풍부하다. 투바 공화국의 전체 산림 면적은 1,137만 3,000ha이다. 그중 침엽수종이 754만 4,000ha이고, 목재는 11억 1,100만m<sup>3</sup>이다.

<그림 8> 티바 공화국의 산림




티바 공화국은 관광자원이 풍부하다. 티바 공화국 내의 원시림, 자연과 고고학적 기념물과 사냥터는 러시아연방이 관심을 갖는 국제관광 활성화를 위한 좋은 기반이 된다. 구체적으로 관광·문화유적들을 살펴보면, 우브사누 리이스키 식물자생지대, 가장 오래된 스키타이인 기념물인 쿠르간 아르자 안, 위그르 요새 유적, 베르흐네-차단스크 후레(불교 사원), 문자가 새겨진 돌 약 150개가 산재해 있는 오르호노예니세이스크 문자공원, 낙타 바위, 칭 기즈칸 로(路), ‘영웅 60명’ 향토박물관, 후레(불교 사원) 등 다양하다. 키질 시는 산지 호수 특히, 토자 호수가 유명하다. 대규모 휴양지로는 광천요양 지인 우시벨디르와 진흙 요양지인 체데르 등이 있다.

### 3. 공화국 상징

#### 3.1 공화국 기

티바 공화국 기는 1992년 9월 18일 오윤-울에 의해 제작되었다. 국기의 가로 세로 비율은 1:2이다. 티바 공화국 기는 하늘색 직사각형에 하얀색과 하늘색 줄무늬가 위아래에서 사선으로 중앙지점으로 모여 중앙을 가로지르는 모양을 하고 있다. 이는 수도 키질 근처에서 만나 울루그-헴(Улуг-Хем, 베르흐니 예니세이)강을 이루는 두 개의 강인 비-헴(Бий-Хем, 대(大)예니세이)과 카-헴(Каа-Хем, 소(小)예니세이) 강을 의미한다. 좌측 끝 쪽에 있는 노란색 삼각형은 하얀 색 선으로 둘러싸여 있다. 공화국 기의 세 가지 색깔은 각각 의미를 가지고 있다. 노란색은 불교에서 자주 사용되는 금색이며 부, 통치와 위대함을 상징한다. 하늘색은 깨끗한 하늘, 고양된 목표, 사회의 상호존중과 합의 등을 나타낸다. 흰색은 깨끗함과 사회의 도덕과 숭고함을 상징하며 전통적으로 티바 사람들이 집에 들어오는 손님을 맞을 때 손님에게 처음으로 내놓는 전통음료인 밀크 티의 색깔을 떠오르게 한다.

<그림 9> 티바 공화국 기



### 3.2 공화국 문장

티바 공화국의 문장은 노란 색과 하늘 색 테두리를 두른 하늘 색 바탕에 황금빛의 전통의상을 입은 말 탄 기수가 아침 햇살을 받으며 달리고 있는 모습이다. 문장의 아래에는 전통적인 하얀 리본인 ‘카다크(кадак)’에 ‘티바’라고 적혀 있다. 문장의 테두리는 5개 꽃잎 모양이다.

티바 공화국의 문장에 묘사된 말을 탄 기수는 농민이자 목축업자를 나타내는데 티바인들의 인종적 독특함을 상징한다. 티바인은 수 세기동안 농사와 목축을 병행하면서 경제활동을 영위하였고 전통문화를 이루었기 때문이다. 기수는 전통의상인 ‘톤(тон)’을 입고 티바인들의 선조인 투바인이 썼던 전통 모자를 쓰고 있다. 유목민이었던 티바인은 말이 없는 삶을 상상할 수 없기에 말을 탄 기수를 문장에 묘사하였다. 말은 고기와 마유(馬乳)뿐만 아니라 의복, 신발, 밧줄, 올가미, 실 등을 제공하였고, 기본적인 교통수단이었으며 전시(戰時)에는 주인에게 돌도 없는 전우였기 때문이다.

황금빛으로 빛나는 태양을 향해 달리는 말을 탄 기수의 모습은 밝고 행복한 삶, 평화, 높은 이상으로 향하는 움직임을 상징한다. 리본 ‘카다크’는 의식용 수건으로 명예로운 선물을 떠받치는 것으로 사용되며 티바인들의 환대와 우호를 나타낸다. 문장의 다섯 개 꽃잎 모양은 고대 불교에서 양식화된 영원성의 상징이다.

<그림 10> 티바 공화국 문장



## Ⅱ. 상세개관

1. 역사
2. 정치
3. 경제
4. 사회
5. 문화
6. 한국과의 관계

## 1. 역사

티바 공화국은 지정학적 위치로 인해 북방민족사에서 중요한 위치를 차지한다. 예로부터 티바 공화국은 동서 교통 및 몽골고원으로 진입하는 교통 요지이자 문화적으로도 남쪽의 실크로드에 대비되는 북방문화교류의 중요한 요지였다. 특히 몽골고원의 중앙부에 세력 기반을 두고 중원과 대립하고 있는 유목민족들에게 매우 중요한 전략요충지이기도 하였다.

### 1.1 형성

현재 티바 공화국이 위치한 지역에 사람이 살기 시작한 것은 4만~3만 년 전인 구석기 시대부터라고 알려져 있다. 2만 년~1만 년 전 후기 구석기 시대에 오늘날 유럽 사람들과 같은 계열의 종족이 바이칼 호수 주변 지역에 살기 시작하였으며, B.C. 2,000년 경 아리안족의 일파가 중앙아시아 및 티바 지역에 진출하게 된다. 청동기가 유입되는 B.C. 1,500년 무렵부터 극단적인 대륙성 기후가 유라시아를 급습하자 바이칼 호수를 중심으로 한 유라시아 지역에서는 각 지역의 집단 간 생존을 위한 격전이 벌어지고 그 과정에서 바이칼 호수를 중심으로 동방에 속한 집단과 서방에 속한 집단은 문화적 차이를 보이게 된다.

몽골족계를 주력으로 한 흉노는 B.C. 600년 무렵부터 실크로드를 통해 전해지기 시작한 철기를 받아들이면서 점차 강성해져 B.C. 265년 무렵에는 거대한 세력으로 성장하였다. 이 시기에 몽골고원의 군소 유목세력들이 통합하여 장성부터 바이칼 호수 주변과 예니세이 강 상류일대까지 이르는 거대한 유목제국을 건설하였다. 207년 경 티바 지역 또한 흉노족의 세력권으로 들어갔으며 이로 인하여 티바 민족의 물질문명의 형태뿐 아니라 혈통의 변화를 가져오게 되었다. 이 시기부터 현 티바 공화국 지역의 주민들은 몽골의 피가 많이 섞인 중앙아시아계로 바뀌게 되었다.

그 후 티바 지역은 4세기 말부터 6세기 초까지 유연의 지배를 받게 되고 6세기 중반부터 8세기까지 돌궐제국의 지배를 받게 된다. 티바 지역에 돌궐의 룬 문자가 새겨진 석상이 나타난 것은 그 증거가 된다. 7세기 초 돌궐 제국은 내란으로 인해 동돌궐과 서돌궐로 분열되었고 이후 티바가 속해있던 동돌궐은 위구르에 의해 붕괴되었다. 돌궐통치시기 티바 민족의 경제활동과 생활양식, 물질문화의 기틀이 형성되었다. 그 후 돌궐제국을 붕괴시키고 새로운 통치자로 등장한 위구르제국은 철륵 9부를 중심으로 이루어진 일종의 연합정권이다. 750~840년 사이 티바는 위구르의 통치를 받게 되는데 이 당시 위구르족은 성곽과 토성을 건설하는 등 국가 시스템 형성을 강화하였다. 840년 고대 키르기스족은 티바족, 알타이족과 협력하여 위구르족을 물리쳤다. 이로 인해 알타이족, 티바족, 하카스족 등은 문화적·인종적으로 긴밀한 관계를 맺으면서 융합하게 된다.

13세기에서 14세기까지의 티바는 몽골제국에 의해 지배되었는데 이로 인하여 혼혈이 이루어져 현대 티바 민족의 특징인 중앙아시아적 외모와 신체적 특성을 갖게 된다. 14세기 말부터 15세기 초까지 독립국가로 지냈으나 16세기 말부터 다시 2개의 북몽골(외몽골)인 알탄-한과 준가르-한의 통치를 받게 된다. 1757년 준가르-한이 청나라와의 전쟁에서 크게 패하여 티바는 다시 만주족인 청나라의 지배하에 놓이게 된다. 청나라 통치기간 동안 티바인들은 집정관으로부터 많은 수탈을 당하여 경제적으로 어려움에 봉착하였다. 티바 민족에게 부과되는 무거운 세금과 조세, 정치, 경제적 압제 속에서 만주족에 대항하는 저항운동이 산발적으로 일어났다.

1883~1885년 만주족의 지배에 대항하며 험치카 계곡을 점령했던 ‘알단-마아디르(Алдан-Маадыр)봉기’는 티바 민족의 대규모 저항운동이며 이는 비록 실패했지만 티바 민족을 단일민족으로 결합시키는 데 큰 역할을 하게 된다.

<그림 11> 알단-마아디르 봉기 기념비와 장소



1911~1912년 자국 내 사회적 대립으로 청나라가 붕괴되자 몽골은 외교 지원 아래 자치권을 획득했지만 티바는 1914년 러시아로 합병된다.

## 1.2 발전

1917년 러시아의 10월 혁명과 내전으로 인해 티바 지역 내의 러시아 이주민 사회의 첨예한 대립과 민족 간의 갈등이 유발되었고 이것은 무력 충돌로 표출되었다. 이는 적군이 티바 지역을 공략했던 1921년까지 계속되었다. 1919년 6월 7~11일 티바 지역 내 공동체 대표들과 러시아 변방대표들 간에 티바 독립에 대한 협약이 이루어졌고, 이에 티바 공화국의 자존을 공포하면서 러시아에 자발적으로 협조할 것을 결정하게 된다. 이후 지속적으로 중국에서 분리하여 자국의 독립을 공공히 하기 위하여 싸웠다.

1921년 8월 적군과 격돌하여 티바 군대가 승리를 거둠으로써

러시아제국으로부터 티바는 독립하였고 국호를 ‘투바인민공화국(Тувинская Народная Республика)’으로 정했다. 하지만 투바인민공화국의 형성과 발전과정은 소비에트 연방의 이데올로기적 압력 하에 이루어진 것이었다. 이는 투바인민혁명당 창당과 성립과정에 고스란히 나타난다. 티바 공화국은 1921년 최초의 헌법을 제정하고 소련에 편입되기 직전인 1941년에 5차례에 걸쳐 헌법을 개정하였다. 1941년 4월 투바정부는 소비에트연방에 편입하겠다는 청원서를 보냈다. 그러나 2개월 후 제 2차 세계대전의 발발로 편입이 뒤로 연기되어 1944년 8월 17일 끼질 시에서 열린 지방의회에서 투바가 소련에 편입되는 것에 대한 결정이 만장일치로 이루어진다. 1944년 10월 14일 소련 최고인민회의에서 투바는 러시아의 자치주 지위로 편입되는 것이 통과되어 러시아의 일원이 된다. 그 후 1961년 티바는 러시아연방의 자치공화국으로 승격되었다.

<그림 12> 1936년 ‘투바인민공화국’ 기념우표



1992년 3월 31일 투바는 러시아연방에 편입되었고 1993년 10월 22일 새로운 공화국 헌법이 입안되고, 입법기관인 의회가 조직되었다. 이 헌법은 1993년 12월 12일 국민투표를 통해 62.2%의 찬성으로 통과되었고 공

식명칭이 ‘투바’에서 ‘티바공화국(Республика Тыва)’으로 변경되었다.

<표 3> 티바 공화국의 시기 구분

시 기	주 요 사 건
B.C. 3만 년~B.C. 207년	인류의 티바 지역 정착
B.C. 207년~A.D. 3세기	흉노족 지배
A.D. 3세기~6세기 초	유연제국 시대
6세기 중반~8세기	돌궐제국 시대
13세기~14세기	몽골제국 시대
14세기~15세기 초	독립국가
1757년~1911년	칭나라 지배
1912년~1914년	우라나이 공화국(독립국가)
1914년~1917년	우라나이 변방(러시아령)
1921년~1944년	투바인민공화국(독립국가)
1944년	소비에트연방에 편입
1992년	러시아연방에 공식 편입
1993년	신헌법 제정 공식명칭 ‘티바 공화국’으로 변경

## 2. 정치

티바 공화국은 러시아연방 내 자유민주주의국가로서 공화국의 법적 지위를 보장 받는다. 공화국 지도부의 전반적 문제는 티바 공화국의 장관들, 국가위원회와 집행권력 기관들에 의해서 조정된다. 티바 공화국의 정부는 장관들, 국가위원회와 티바 공화국의 다른 집행권력 기관들이 지도하며 그 활동을 통제한다. 티바 공화국의 장관들과 국가위원회, 다른 집행권력 기관들은 티바 공화국 정부에 복속하고 위임된 과제의 실행에 대한 책임이 있다. 티바 공화국의 주요기관은 티바 공화국 정부, 티바 공화국 의회 '최고 후랄', 러시아 외무부 티바 공화국 대표부, 러시아 연방보안부 티바 공화국 지부 등이다. 티바 공화국 대통령은 2016년 취임한 솔반 카라-올(Шолбан Валерьевич Кара-óол)이다.

### 2.1 티바 공화국 정부

티바 공화국 정부는 내무부, 재정부, 경제부, 문화정보부, 청소년·스포츠부, 산업자원부, 건설부, 공영사업부, 보건부, 토지·재산관계부, 노동·사회정책부, 교통부, 천연자원·자원부 등 16개 부(министерство)로 이루어져 있다. 티바 공화국 지도부는 다음과 같다.

<표 4> 티바 공화국 정부(2017년 기준)

직책	성명
티바 공화국 대통령	카라-올 솔반 발레리에비치
티바 공화국 정부 제 1부위원장	낫사크 오르가나 도르주예브나
티바 공화국 정부 부위원장	담바-후라크 아나톨리 파르티자노비치 투네프 막심 빅토로비치 브로케르트 알렉산드르 블라디미로비치 문구시 바이베크 나다자포비치 후포야 솔반 호발고비치 추단-올 아야스 마이올로비치 / (총 6명)
티바 공화국 장관	테케예프 아담 알베르토비치 등 16명

## 2.2 티바 공화국 대통령

티바 공화국에서는 2002년 직선제로 그 당시 티바 공화국 대통령이었던 세리크-올 오르자크(Шериг-оол Ооржак)가 대통령으로 당선되었고 당시 최고 후랄의 의장이었던 솔반 카라-올(Шолбан Кара-оол)은 2위를 차지하였다.

2004년 12월 푸틴 러시아연방 대통령의 발의로 공화국 최고권자들의 선출이 직선제에서 러시아연방대통령의 위임 후 입법기관이 비준하는 임명제로 바뀌게 된다. 그리하여 2007년~2012년까지 티바 공화국의 최고 후랄의 의장에는 솔반 카라-올이 임명되었다. 2012년 러시아대통령 드미트리 메드베데프는 지역 수장들의 선출을 임명제에서 다시 직선제로 돌려놓도록 법안을 개정하였다.

솔반 카라-올의 최고 후랄 의장 임기는 2017년 3월 2일에 만료되지만 2016년 5월 23일 그는 고유의사에 따라 대통령 선거를 위해 사임서를 제출하게 된다. 그리고 바로 그 날 러시아연방 블라디미르 푸틴 대통령의 명령으로 티바 공화국 대통령 임시 권한대행에 임명된다. 티바 공화국의 대선은 2016년 9월 18일에 치러졌으며 이것은 2002년 직접 선거 이후 처음이었다. 이 조기대선에는 141,615명이 참가하여 90.29%의 참여율을 기록하였으며 솔반 카라-올은 85.66%의 득표율로 대통령에 당선되었다.

〈표 5〉 2016년 티바 공화국 대통령 선거 후보별 득표율(%)

후보	득표율(%)
솔반 카라-올	85.66
세르게이 살차크	5.0
발레리 비치-올	4.12
이고리 프렌트	3.16

〈그림 13〉 솔반 카라-올 대통령



솔반 카라-올 대통령은 1966년 7월 18일 투바인민공화국 울루크-험스키 군 초두라 마을에서 태어났다. 아버지는 학교 교장이었다가 이후 협동농장 감독관이 되었고 어머니는 투바어 교사이자 사회·역사학자였으며 열성적 여성운동가였다. 솔반 카라-올 가족은 티바 공화국 내에서 여러 번 이사를 다녔으며 여러 곳에서 학창시절을 보냈다.

1986년~1988년에 군복무를 하였고 1988년 우랄국립대학교에 입학하였다. 1990년에 우랄국립대학교 철학·정치학부를 졸업하였고 1993년에 우랄국립대학교 사회학을 전공하여 대학원을 졸업하였다. 그 후 여러 회사에서 근무하다가 1998년부터 연방의회 의원이 되면서 정치활동을 시작하였다.

2000년~2001년에는 연방의회 국제문제 부의장을 맡았으며, 2002년~2003년에는 티바 공화국 최고 후랄 입법부 의원을 지냈다. 2003년~2005년에는 티바 공화국 제 1부외장, 무역부 장관 등을 역임하였고 2005년~2006년에는 티바 공화국 부의장으로 활동하다가 2007년에는 티바

공화국 국무총리를 맡게 되었다. 카라-올 대통령은 2007년 3월 18일 티바 공화국 최고 후랄 의장에 임명되어 2012년 5년 임기를 마치고 다시 재임되었는데, 2016년 카라-올은 임기를 1년 앞두고 티바 공화국 대통령 선거에 후보로 나서기 위해 자진 사임하였고 2016년 치러진 티바 공화국 대통령 선거에서 당선되었다. 티바 공화국의 대통령 임기는 5년이다.

<그림 14> 티바 공화국 대통령 블라디슬라브 토바리시타리오비치 호발리그(2022년)



현 티바공화국 대통령(Владислав Товариштайович Ховалыг)는 2021년 9월 28일 취임하였다. 1967년 12월 24일 투바 소비에트 사회주의 공화국 털리마을에서 태어났다. 1992년 크라스노야르스크 주립대학교에서 법학 학위를 받았고, 정부기관에서 일하기 시작하여 투바 공화국 국유 재산 위원회의 수석 법률전문가가 되었다. 그후 투바 공화국 재무부에서 근무하며, 부서장을 역임했다. 2007년에 투바 공화국의 토지 및 재무부 장관에 지명되었고, 2008년부터 2018년까지 키질시의 시장을 역임하였다.

## 2.3 입법기관- 최고 후랄(Верхний Хурал, 국회)

티바 공화국의 입법기관은 최고 후랄(Верхний Хурал, 국회)이다. 후랄(Хурал)이란 몽골이나 터키계 민족들의 인민대표회의나 입법기관을 칭하는 것이다. 티바 공화국의 의회정치는 1921년부터 시작되어 그 역사가 유구하다. 명칭도 최고 후랄, 대(大) 후랄(Великий Хурал)등으로 불리었고, 대(大) 후랄은 인민대표기관과 입법기관의 기능 두 가지를 모두 수행했다.

티바 공화국에서는 2010년 국민투표를 통해 대(大) 후랄을 폐지하고 최고 후랄을 선택했다. 이렇게 해서 최고 후랄은 티바 공화국의 상설입법(인민대표)기관으로 자리매김했다. 2010년 10월 티바 공화국에서는 제 1대 최고 후랄 대의원 선거가 시행되었으며 32명의 대의원이 선출되었다.

<그림 15> 티바 공화국 최고 후랄 건물



티바 공화국 최고 후랄의 의원 수는 총 32명이고 정당비례대표로 16명,

16개 선거구에서 투표를 통해 선출된 16명으로 구성되며 임기는 5년이다. 최고 후랄은 법의 입안, 명령, 성명, 행사, 통제 활동을 통하여 권력을 행사할 수 있다. 최고 후랄에서 채택된 법은 티바 공화국 정부와 다른 주 정부 및 티바 공화국 내 여러 기관들과 지역주민들이 이행의 의무를 진다. 2019년 제 3대 티바 공화국 최고 후랄의 정당별 의원 수는 통합러시아당이 29석, 정의러시아당이 2석을 차지하고, 1석은 공석이다.

<표 6> 2014년 제 2대 티바 공화국 최고 후랄 정당별 의원 수와 대표

정당	대표	의원 수
통합러시아당	글루호프 빅토르 그리고리예비치 (Глухов Виктор Григорьевич)	29
정의러시아당	카라-살 예레스 쿤젠-오롤비치 (Кара-Сал Эрес Кунзен-оолович)	2

## 2.4 티바 공화국 최고 후랄 의장 - 다바 칸-올 티무로비치 (Даваа Кан-оол Тимурович)

2017년 현재 티바 공화국 최고 후랄 의장은 통합러시아당 소속의 다바 칸-올 티무로비치이다. 다바 칸-올은 1963년 1월 7일 티바 공화국 카-헴스키 군(郡) 속-악시 마을에서 태어났다. 1990년 알타이 국립의과대학을 졸업하였으며, 졸업 후 1998년까지 제1 공화국병원에서 외과 의사로 일하였다. 그 후 울루크-헴스키 중앙군립병원에서 외과과장을 역임하였다. 1998년~2002년까지 다바 칸-올은 이 병원의 주요 요직을 거치면서 능력 있고 경험 많은 전문가이자 지도자로서 실력을 인정받았다. 이를 기반으로 티바 공화국 울루크-헴스키 코준(군(郡))의 대의원으로 활동하면서 정치를 시작하였다. 그는 2000년~2002년까지 티바 공화국 최고 후랄 대의원을 역임하였고 2002년~2006년까지 티바 공화국 대(大)후랄 입법의회 대의원으로 활동하였다. 2007년~2010년까지 다바 칸-올은 티바 공화국 노동·사회정책부 장관을 역임하면서 정부에서 일하기 시작하였다. 그 후 2010년부터

현재까지 티바 공화국 최고 후랄 의장으로 활동하고 있다.

<그림 16> 최고 후랄 의장 다바 칸-올 티무로비치



2017년 현재 러시아연방 연방의회에서 티바 공화국 입법기관의 대표로 활동하고 있는 대의원은 옥사나 미하일로브나 벨로콘(Оксана Михайловна Белоконов)이다. 옥사나 벨로콘은 1976년 5월 10일 키질 시에서 태어났으며 아버지는 교사였고 어머니는 공무원이었다. 1993년 옥사나 벨로콘은 키질에서 고등학교를 마치고 모스크바로 유학을 떠나 러시아민족우호대학교 법학부에 입학하였다. 2000년에 러시아민족우호대학교를 졸업하고 2002년에 같은 대학에서 석사과정을

마쳤다. 공부를 마치고 옥사나 벨로콘은 고향인 티바 공화국으로 돌아와서 2002년~2007년까지 티바 공화국의 재정부 등에서 법 관련 업무를 맡아 일하였다. 2007년에 러시아연방 예산 편성과 재정비 등에 참여하여 활동하였고, 2011년~2014년 러시아연방 연방회의 의원보좌관을 역임하였다. 2014년 티바 공화국 최고 후랄 선거를 통해서 대의원으로 선출되었으며 의회 대표를 맡아 활동하고 있다. 임기는 2019년까지이다.

<그림 17> 러시아연방 연방 의회 티바 공화국 입법기관 대표(2014년~2019년)  
벨로콘 옥사나 미하일로브나



## 2.5 2018년 러시아연방 대통령 선거

러시아연방 대통령 선거는 직접선거로 치러지며, 과반을 득표한 후보가 당선된다. 1차 투표에서 당선자가 없을 경우에는 상위 두 후보가 결선투표를 치른다. 대통령 임기는 2008년 개헌을 통해 기존의 4년에서 6년으로 늘어났으며, 한 차례만 연임이 가능하다. 러시아 대통령은 국가원수와 군통수

권자로서 핵무기 코드를 관리하며, 법률안 발의권과 의회 해산권을 갖는 등 프랑스나 미국의 대통령보다 훨씬 막강한 권한을 행사한다.

2018년 3월 18일에 치러진 러시아 대선을 위해 러시아연방 중앙선거위원회에 등록된 후보자는 모두 8명이었다. 블라디미르 푸틴이 무소속으로 출마하였고, 각 정당에서는 파벨 그루디닌(러시아공산당), 블라디미르 지리놉스키(러시아자유민주당), 크세니야 솅차크(시민의 발의당), 막심 수라이킨(러시아의 공산주의자), 보리스 티토프(로스트 당), 그리고리 야블린스키(야블로코 당), 세르게이 바부닌(러시아인민동맹당)이 등록하였다.

이번 대통령 선거에서 푸틴이 달성한 득표율은 76.69%로, 역대 선거에서 그가 얻은 최고 기록이다. 푸틴은 2000년 대선에서 52.94%, 2004년 대선에서 71.31%, 2012년 대선에선 63.6%를 얻은 바 있다. 푸틴에 이어 2위는 11.8%를 얻은 공산당 후보인 파벨 그루디닌이 차지했으며 다른 6명의 후보는 5%대 미만의 저조한 득표율을 보였다.

티바 공화국에서 2018년 대통령 선거의 투표율은 러시아연방 내에서 5위 안에 들만큼 높은 참여율(93.66%)을 보였다. 푸틴 당선자의 득표율(91.98%)도 압도적이었는데 티바 공화국 내에서 블라디미르 푸틴 대통령의 인기는 실로 강력하다 할 것이다.

티바 공화국에서의 푸틴의 인기는 2012년의 대통령 선거에서도 여실히 드러났다. 키질 시를 비롯해서 거의 모든 지역에서 푸틴의 득표율은 대부분 90% 이상을 차지하였고, 이번 선거에서도 티바 공화국 내에서의 블라디미르 푸틴의 높은 득표율에서 보듯이 그 인기가 과거나 지금이나 계속되고 있다.

<그림 18> 당선 확정 소식에 환호하는 블라디미르 푸틴



<그림 19> 2018년 러시아 대통령 선거 개표 잠정 결과 발표

(2018년 3월 19일, 99.84% 개표 상황에서 푸틴이 76.66%의 득표율을 나타냈다)



<표 7> 2018년 러시아연방 대통령 선거 후보별 최종 득표율

번호	후 보 자	전국 평균 득표율(%)	티바 공화국 득표율(%)
1	푸틴(Владимир Владимирович Путин)	76.69	91.98
2	그루디닌(Павел Николаевич Грудинин)	11.77	3.51
3	지리놉스키(Владимир Вольфович Жириновский)	5.65	1.71
4	솅차크(Ксения Анатольевна Собчак)	1.68	1.09
5	야블린스키(Григорий Алексеевич Явлинский)	1.05	0.28
6	티토프(Борис Юрьевич Титов)	0.76	0.21
7	수라이킨(Максим Александрович Сурайкин)	0.68	0.27
8	바부린(Сергей Николаевич Бабурин)	0.65	0.25

## 3. 경제

### 3.1 경제개황

티바 공화국은 8개의 연방관구 중 시베리아 연방관구에 속하고 12개의 러시아 경제지구 중 동시베리아 경제지구에 속한다. 공화국 영토의 절반은 산지이며 나머지 절반은 산과 산 사이의 분지에 위치한 산림, 건조한 스텝과 사막지역으로 이루어져 있어서 이곳의 경제는 발전 속도가 미미하다. 농업에 기반을 둔 경제구조를 가지고 있으며 특히 양 사육에 치중하는 축산업이 발달해 있다. 최근 정부가 주도하여 이곳의 광물을 개발하기 위한 활동이 활발하게 이루어지고 있으며 중국기업과 협력체계를 구축하는 등 경제개발에 총력을 기울이고 있다.

이런 노력의 일환으로, 지역경제발전에 효과적 성과를 거둔 프로젝트가 2013년에 시작된 ‘한 마을-한 상품(Одно село – Один продукт)’이다. 이 프로젝트 덕분에 2015년에만 9개월 동안 1억 7천8백만 루블에 상당하는 상품이 생산되었다. 이렇듯 상품생산량이 급증하면서 티바 공화국은 2015년에만 세금으로 1천6백만 루블을 거두어들이는 효과를 거두었다. 2014년 티바 공화국이 징수한 세금이 7백67만 루블이었던 것과 비교하면 2배 이상 증가한 액수이다.

티바 공화국에서 생산되는 상품들 가운데 가장 큰 비중을 차지하는 것은 농업분야의 생산품으로 그 수치가 68%에 이른다. 산업생산품이 23%, 기념품과 기타 생산품이 9%를 차지한다.

<그림 20> 티바 공화국의 산업생산지수(러시아연방/시베리아 연방관구 비교, %)



하늘색: 러시아연방  
 빨간색: 시베리아 연방관구  
 연두색: 티바 공화국

<표 8> 티바 공화국의 산업생산지수(2016년 1월~12월)  
 (러시아연방, 시베리아 연방관구와 비교, %)

	2016년 1월~12월.	순위
러시아연방 (РФ)	101.1	
시베리아 연방관구 (СФО)	100.4	
알타이 공화국 (Республика Алтай)	140.7	1
하카시아 공화국 (Республика Хакасия)	109.3	2
이르쿠츠크 주 (Иркутская область)	105.7	3
<b>티바 공화국 (Республика Тыва)</b>	<b>105.3</b>	<b>4</b>
케메로프 주 (Кемеровская область)	105.2	5
자바이칼 변경 (Забайкальский край)	101.5	6
알타이 변경 (Алтайский край)	101.4	7
노보시비르 주 (Новосибирская область)	100.8	8
톰스크 주 (Томская область)	100.3	9
크라스노야르스크 변경 (Красноярский край)	98.5	10
옴스크 주 (Омская область)	97.0	11
부랴티야 공화국 (Республика Бурятия)	87.7	12

위의 그래프에 나타난 2015년 대비 2016년 산업생산지수를 보면, 티바 공화국의 산업생산지수는 러시아연방 전체(101.1%), 그리고 시베리아연방관구(100.4%)와 비교해 보았을 때 105.3%로 전년 대비 산업생산성의 증가가 더 크다는 것을 알 수 있으며 시베리아 연방관구 내의 다른 지역들과 비교해 보았을 때도 산업생산성 증가는 4위를 기록하였다.

### 3.2 지역총생산(GRP)

티바 공화국의 지역총생산(GRP)은 2019년 기준으로 792억 루블(연방 주체들 중 80위)이었으며 1인당 지역총생산(GRP)은 243,052루블이었다. 2020년 기준 티바 공화국의 평균임금은 44,104루블이었고, 2015년기준 아래 그래프에서 보듯이 이는 러시아연방의 평균임금 29,716루블, 시베리아 연방관구의 평균임금 31,383루블보다 높은 수준이다. 이는 티바 공화국의 경제가 활발히 발전하고 있으며 역동적인 발전과정 도상에 놓여 있다는 것을 반증해주는 것이다.

<그림 21> 티바 공화국의 평균명목임금 추이(2012~2015년)  
(러시아연방, 시베리아 연방관구와 비교, 루블).



파란색: 러시아연방  
빨간색: 티바 공화국  
연두색: 시베리아 연방관구

<그림 22> 티바 공화국의 실업률(2013년~2016년)  
(러시아연방, 시베리아 연방관구와 비교, %)



위의 그래프에도 드러나듯이, 티바 공화국의 실업률은 러시아연방이나 시베리아 연방관구의 실업률보다 높다. 지역총생산과 1인당 지역총생산이 낮은 이유이다. 그러나 높은 실업률이 점차 낮아지고 있다는 긍정적 신호가 포착된다. 2016년 기준으로 16.6%로 전년 대비(2015년은 18.6%) 2% 감소하였다. 2016년 기준으로 티바 공화국의 총 실업자의 수는 21,300명으로 전년대비 8.2%가 낮아졌다. 이는 러시아연방이나 시베리아 연방관구의 실업률이 조금씩 높아지는 경향과 비교해보면 티바 공화국의 경제호전 상황이 확연해진다.

### 3.3 주요 산업

티바 공화국의 주요 산업분야는 금속광산에 기반을 둔 광물채굴 산업이다. 티바 공화국에는 비철금속 산지가 2,000개 정도 있으며, 그중 코발트, 리튬, 탄산염, 탄탈-니오브 광물 등 규모가 큰 희귀광물원료 산지가 20여 개 있다. 티바 공화국 내에는 울로크-험스키 석탄 산지와 두 곳의 대규모 운석면 산지가 있다. 티바 공화국의 토레-홀스키 군(郡)과 몽골 사이

에는 부석층이 있으며 테스-헴스키 군(郡)과 탄딘스키 군(郡)의 경계를 따라서는 사파이어와 온석면층이 자리하고 있다.

이외에도 티바 공화국의 산업구조에서 비철금속, 전력산업, 식료품산업, 석탄산업, 목재가공, 펄프제조 산업 등이 눈에 띈다.

<그림 23> 카-헴스키 석탄 산지



티바 공화국의 산업구조에서 농업과 축산업은 전통적으로 중요한 산업 분야이다. 그러나 대부분 산지로 덮인 자연환경으로 인해 티바 공화국의 농업경제는 가축사육이 중심이고 그 중 낙농이 주가 되고 있다. 염소, 말 사육이 증가하고 있고 툰드라지역에서는 사슴, 산악지대에서는 야크, 그리고 남쪽 분지에는 낙타가 주로 사육되고 있다. 특히 전체 가축사육 중 70% 이상은 주민들의 부업수준에서 이루어지는 수치이고, 20% 정도는 기업화된 가축사육이며, 10% 정도가 농민들이 주업으로 하는 사육에 해당한다.

<그림 24> 티바 공화국의 야크 사육



<표 9> 가축과 가금 마릿수(2017년 1월 기준, 단위: 1,000두)

	총 두수	종류		
		기업	개인 부업	농민
뿔 달린 가축	165,4	16,6	121,6	27,2
암소	70,2	7,4	50,3	12,5
양과 염소	1235,3	320,1	606,7	308,5
돼지	11,3	1,4	8,9	1,0
가금류	58,4	47,3	10,8	0,3

티바 공화국이 직면한 농업 분야의 문제점은 규모가 영세하다는 것, 가공기술과 장비의 노후화되어 있다는 것, 금융기관으로부터 대출받기가 어려워 자금이 부족하다는 것 등으로 정리될 수 있다. 이에 티바 공화국 정부는 정부보조금을 지급함으로써 먼저 농가가 안정적으로 비료를 확보할 수 있게 하여 농업생산성을 높였으며, 가축사육기반 시설을 확충하게 만

들었다. 또한 효과적 인공수정 기술을 개발하여 보급함으로써 가축사육의 발전적 확대를 가능케 하였다. 이러한 노력의 결과 <그림24>에서 보듯이, 2016년 티바 공화국의 농업 생산성 지수는 102.5%로 마이너스 성장에서 플러스 성장으로 바뀌는 긍정적 결과를 낳았다.

<그림 25> 티바 공화국 농업 총생산 지수 추이(2013년~2016년)  
(러시아연방, 시베리아 연방관구와 비교. %)



파란색: 러시아 연방  
빨간색: 시베리아 연방관구  
연두색: 티바 공화국

### 3.4 티바 공화국의 투자현황

티바 공화국의 투자량은 2015년부터 감소하고 있는 추세이다. 2016년 1월~9월의 기금 투자량은 전년(2015년) 같은 기간 대비 56%에 그쳤다. 동일 기간 시베리아 연방관구는 95.1%, 러시아 전체는 97.7%와 비교할 때 매우 낮은 수준이다.

<그림 26> 티바 공화국의 기금 투자량 추이  
(2013년~2016년 1월에서 9월까지. 전년 대비 %)



파란색: 러시아연방  
빨간색: 시베리아 연방관구  
초록색: 티바 공화국

이런 수치는 2013년(112%)과 2014년(124.4%)와 비교해보면 상당히 적은 양이고 2015년(66.8%)과 비교하더라도 더 낮아지고 있는 추세라는 것을 짐작케 한다.

2016년 기준으로 이런 투자량 감소 추이가 관찰되고 있는 산업분야는, 연료·에너지(전년 대비 25.7%) 이외의 광물자원 채굴분야, 재정활동분야(전년 대비 1%), 보건과 사회보장제공 분야(전년 대비 15.7%), 전기에너지, 가스, 수자원 생산과 분배(전년 대비 38.2%) 분야 등이다. 그러나 2016년 기준으로 기금 투자량이 증가하고 있는 분야도 존재하는데, 교육(전년 대비 4.8배 증가), 국가 관리, 군사안전보장, 사회 보험(전년 대비 58.8% 증가) 등이다.

## 4. 사회

### 4.1 인구와 민족구성

티바 공화국의 인구는 33만 368명(인구밀도 1.96명/km<sup>2</sup>, 2022년 러시아 인구조사)이며, 2017년에는 31만 8,550명(인구 밀도 1.89명/km<sup>2</sup>)으로 조사되었다. 큰 변화는 없다. 도시 인구는 53.45%(2020년 기준)이다.

티바 공화국의 민족구성을 보면 2010년 러시아 인구조사 기준으로 투바인(82%), 러시아인(16% 이상)이 두드러진 점유율을 보이고, 기타 하카스인·타타르인·우크라이나인·아르메니아인·키르기스인·부랴트인 등이 4%를 차지하였다.

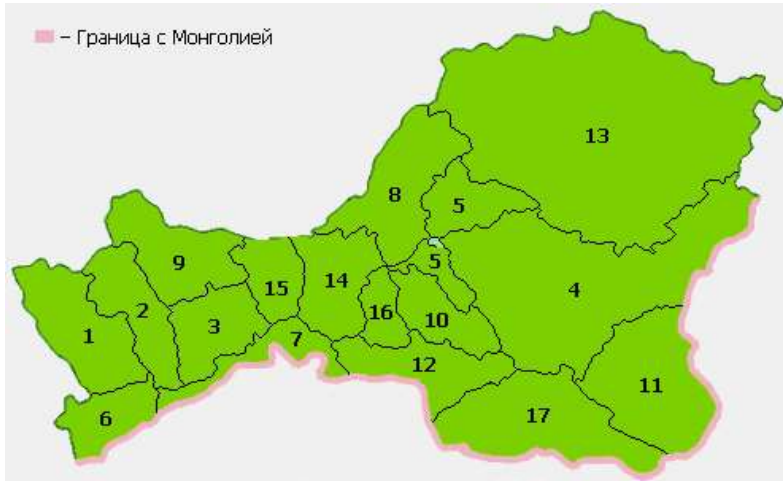
<표 10> 티바 공화국의 민족구성 변화(1918년~2010년)

민족	1918	1931	1944	1959	1970	1979	1989	2002	2010
투바인	80 %	79 %	85 %	57 %	58.6 %	60.5 %	64.3 %	77 %	82%
러시아인	20%	21 %	15 %	40.1 %	38.3 %	36.2 %	32.0 %	20.1 %	16.3%
하카스인	...	...	...	1 %	0.9 %	0.8 %	0.7 %	0.4 %	0.3%

### 4.2 행정구역 구성

티바 공화국은 2개의 공화국 소속 시(市), 17개 코준(кожуун, 군(郡)), 4개의 군 소속 시(市), 120개의 수문(сумон, 농촌 마을)으로 구성된다.

<그림 27> 티바 공화국 행정구역(분홍색 선은 몽골과의 국경)



<표 11> 티바 공화국 행정구역 구성

번호	명칭	중심지	인구수(명)	면적(km <sup>2</sup> )
시(市)				
I	키질	키질	108,070	200.37
II	아크-도부라크	아크-도부라크	14,118	48.69
코준(Кожун, 군(郡))				
1	바이-타긴스키	테엘리	12,395	7,922.82
2	바린-헴치스키	키질-마잘리크	12,337	6,259.66
3	준-헴치스키	차단	20,973	6,484.56
4	카-헴스키	사리크-셍	12,720	25,726.04
5	키질스키	카-헴	23,678	8,526.65
6	몬군-타이긴스키	무구르-악시	6,249	4,414.20
7	아부르스키	한다가이티	8,029	4,522.50
8	비-헴스키	투란	11,135	8,194.12
9	수트-홀스키	수크-악시	8,660	6,691.25
10	탄딘스키	바이-하크	13,498	5,091.70
11	테레-홀스키	쿤구르투크	1,830	10,050.02
12	테스-헴스키	사마갈타이	9,394	6,687.23
13	토진스키	토라-헴	6,123	44,757.49
14	울루크-헴스키	샤고나르	19,398	5,335.40
15	차-홀스키	차-홀	6,521	2,903.10
16	체디-홀스키	호부-악시	7,963	3,706.32
17	에르진스키	에르진	8,528	11,081.45

### 4.3 교육

티바 공화국에는 2016년 기준으로 1개의 국립대학교와 동시베리아 국립 문화예술아카데미 분교, 현대인문과학아카데미 키질 분교 등 3개의 분교가 위치해 있다. 또한 500개 이상의 다양한 교육기관이 존재한다. 티바 공화국의 수도 키질에 위치한 투바국립대학교는 1952년 개교하였으며 현재 역사학부, 경제학부, 자연·지리학부 등 13개 학부가 있으며 약 5천명의 학생이 공부하고 있다.

<그림 28> 투바국립대학교



## 5. 문화

### 5.1 문화개황

티바 공화국에서는 「플러스 인폼」지와 「아시아의 중심」지, 「투바 프라브다」지, TNT(Turner Network Television) 방송 파트너 ‘새로운 세기’ 방송 등이 현재 활동하고 있다. 문화·예술기관은 알단-마디르 민족박물관과 투란 지질박물관이 있다.

티바 공화국에는 2017년 기준으로 176개의 도서관, 144개의 문화의 집, 32개의 어린이예술학교, 7개의 박물관, 19개의 공화국 문화예술기관, 6개의 창작연맹 등이 활발하게 기능하고 있다.

### 5.2 전통문화

티바 공화국 민족구성에서 80%를 차지하는 투바인은 과거 우란하이(Урянхай), 소이오트(Сойот), 소이온(Сойон), 탄누-투바인(Танну-тувинцы, 탄누는 ‘높은, 높은 산이 있는’이란 의미) 등으로 불렸다. 투바인은 스스로를 티바 키지(Тыва кижии)라고 칭했으며, 고대로부터 우랄계와 알타이계, 튀르크계, 몽골계, 사모예드계, 케트계 민족들과 섞여 살아왔다.

#### 1) 투바인의 전통의상

티바 공화국의 전통의상은 알타이족, 하카스족, 부랴트족과의 교류과정에서 만들어졌다. 그러나 티바 공화국 전통의상에 가장 큰 영향을 미친 것은 몽골문화, 중국 만주문화, 그리고 불교문화라고 볼 수 있다.

투바인들은 ‘모피 외투’, ‘일반 외투’, ‘길고 품이 넓은 상의’, ‘일반 상의’를 총칭하여 톤(Тон)이라 부른다. 혹독한 겨울 날씨에 투바인들에게 가

장 적합한 옷은 양가죽으로 만든 모피 외투였다. 특히 사냥꾼들은 산양이나 순록의 가죽으로 만든 짧은 모피 외투를 걸치고 다녔다. 여름에는 일반적으로 몽골에서 입는 형태의 길고 품이 넓은 단색 상의를 입었다.

<그림 29> 투바인의 전통의상



## 2) 투바인의 식생활

투바인의 식생활은 차와 유제품, 육류가 기본이다. 채소를 이용한 식품이나 음식이 발달하지 못했다. 빵, 채소샐러드, 감자요리 등이 보급된 것은 최근의 일이다. 이렇듯 전통적으로 투바인은 우유에서 생산된 다양한 유제품을 먹고 고기를 즐겼다. 육류로는 주로 가축과 사냥한 야생동물의 고기를 삶아 먹었는데, 그중에서 양과 말고기를 특히 좋아하였다. 투바 북부 지방에선 순록을 주식으로 사용하였으며, 투바 동부의 사냥꾼들과 순록 사육자들은 집에서 기르는 순록은 잡아먹지 않았다.

고기는 최대한 장기간 보관하기 위해 건조하거나 삶거나 소금에 절이거나 냉동시키는 방법들을 택했다. 고기뿐 아니라 집에서 기르는

가축의 피도 식품으로 사용하였으며, 볶은 보리, 밀, 수수 등의 가루를 이용해 달간(Далган)이라 불리는 일종의 빵을 만들어 먹었다. 투바인은 가족끼리 식사를 할 때는 반드시 집안의 가장이 먼저 식사를 시작해야 가족들이 식사를 할 수 있었으며 가장 좋은 음식은 집안의 어른에게 먼저 드리고 나서 식사를 하는 것을 기본예절로 삼았다. 이는 집안 어른에 대한 예절로 가족질서가 가부장적 위계성에 기초한 것임을 보여준다. 손님에게는 집안의 어른에 준하는 대접을 했다. 손님이 오면 반드시 차를 대접하며 빵을 함께 내놓는다. 최근에는 차와 함께 빵, 치즈, 커피, 샐러드 등을 대접하기도 한다.

<그림 30> 투바인의 전통음식



### 3) 투바인의 전통가옥

투바인의 전통가옥은 외그라고 불리는 유르트이다. 유르트는 가장 일반적인 주거 형태이며 목조 토대 위에 펠트를 둘러서 만드는 것이 기본형이다. 천장 가운데는 원형의 구멍이 나있고 이를 중심으로 가늘고 긴 목재 격자가 천장에서부터 유르트 중간 부분까지 이어진다. 유르트 내부 중심

부에는 화덕이 위치하고 있는데 투바인들은 이곳을 매우 성스러운 곳으로 여긴다. 화덕의 불은 다른 유르트에 건네서도 낯선 이에게서 빌려와서도 안 된다. 이를 어기면 행복을 빼앗기거나 사악한 영혼을 불러들이게 된다고 투바인들은 믿는다.

<그림 31> 투바인의 전통주거 형태인 유르트



<그림 32> 유르트의 내부(한 가운데에 화덕이 있다.)



### 5.3 종교

티바 공화국의 공식적인 종교는 17세기 경에 들어온 라마교이다. 그러나 투바인 사이에서는 애니미즘, 토테미즘, 샤머니즘, 조상숭배 등이 전통문화와 세계관 속에 깊숙이 뿌리내리고 있으며, 러시아인은 러시아정교를 믿는 등 여러 신앙이 혼재된 상태로 공존하고 있다.

티바 공화국에 라마교가 처음 보급되었을 당시 투바인들은 라마교를 ‘황색 신앙(Жёлтая вера)’이라 부르며 백안시하였고, 자신들이 믿던 샤머니즘을 라마교와 구분 짓기 위해 ‘검은 신앙(Чёрная вера)’이라고 불렀다(참고로, 19세기 말~20세기 초에 유입된 러시아정교는 ‘백색 신앙(Белая вера)’으로 불린다. 구소련 시대 종교 탄압 이전에는 티바 공화국에 28개의 불교사원이 있었고 각 사원에는 500~1,000여 명의 스님들이 상주하였다고 하지만, 모두 파괴되었고 스님들도 모두 떠났다. 소련이 해체되면서 라마교 사원 복원이 활발히 이루어졌으며, 1992년에는 제 14대 달라이 라마 14세가 직접 티바 공화국을 방문하기도 하였다. 달라이 라마의 방문은 티바의 정신적 부흥에 커다란 역할을 하였고, 그 영향으로 현재 라마교 사원의 복구가 활발하게 진행 중이다.

<그림 33> 티바 공화국 라마교 사원 ‘체첸링크(Цеченлинг)’



라마 불교와 함께 티바 공화국 내에서 중요한 위치를 차지하는 것은 샤머니즘이다. 조상으로부터 물려받은 영적 능력을 믿는 샤먼들에 의해 그 명맥을 이어가고 있는 샤머니즘은 티바 공화국의 각종 종교예식에서 라마불교와 혼합되어 그 흔적을 흔히 찾아볼 수 있다. 이러한 특징은 러시아 연방 내에서도 그 문화적 가치를 인정받아 문화유산 연구를 위한 절차와 안전보장을 내용으로 하는 ‘역사 및 문화유산 보존법’이 1997년에 제정되었다. 이 법에는 모스크바 박물관과 상트페테르부르크 박물관에 소장되어 있는 티바 문화유산의 반환문제도 언급되어 있다. 1992년~1993년 티바 공화국에서는 투바민족의 문화적 현상과 샤머니즘에 대한 국제학술회의가 개최되기도 하였다.

<그림 34> 티바 공화국 샤먼의 모습



## 6. 한국과의 관계

티바 공화국은 구소련 시대 냉전의 벽과 몽골과 접한 지형적 특수성으로 인해 한국에는 많이 알려지지 않은 곳이다. 우리나라에서는 『티바 : 리처드 파인만의 마지막 여행』이란 책이 2002년 국내에 번역 출간된 이후 그 존재가 희미하게나마 알려지게 되었고 2002년부터 한 종교단체가 선교활동을 하는 것 이외에는 별다른 교류가 없던 나라이기도 하다.

하지만 티바 공화국에 대한 우리의 관심이 점차 높아지고 있는데 이는 한민족 문화의 원류를 찾기 위해 비교연구대상으로서 티바 공화국이 의미를 갖기 시작했기 때문이다. 국립민속박물관은 2003년 티바 공화국 관련 문건을 조사하여 『중양아시아의 유목민 투바인』이라는 민족학 총서를 발간하였고 이듬해 현지조사를 바탕으로 두 번째 민족학 총서인 『중양아시아의 유목민 투바인의 삶과 문화』를 발간하였다. 이 책에서는 투바인의 전통신앙과 한국인의 전통신앙(성황당, 제사 모시기 등)의 유사성과 여러 가지 비슷한 민속놀이를 통한 두 민족 간의 공통성을 발견할 수 있다.

하지만 우리나라와 티바 공화국 사이에 경제적인 관계는 아직 거의 전무한 상태이다. 그러나 자원개발 전망과 경제발전의 가능성이 긍정적으로 검토되고 있는 티바 공화국에 대한 관심은 우리나라에 경제적, 정치적 이익이 될 가능성이 높다. 왜냐하면 한국의 기술력과 자본이, 천연자원이 풍부한 극동지방과 시베리아지방을 중심으로 인프라 건설과 광구 등을 개발하기 위하여 외자유치를 막 시도하고 있으며, 농업의 효율성을 높이기 위한 노력을 기울이고 있는 티바 공화국 정부의 필요를 충족시킬 수 있기 때문이다. 문화적 유사성을 가지고 있는 티바 공화국에 대한 지속적인 관심은 한국의 투자지로서 좋은 환경을 제공하고 있다. 비록 티바 공화국의 투자 환경, GRP 등은 러시아연방 주체들 중 낮은 수준을 보이고 있지만 먼 미래를 바라보고 아시아의 지리적 중심인 티바 공화국에 관심을 보이는 것이 필요하다.

## 〈참고 문헌〉

극동 시베리아 개항 투바 공화국  
외교부 <http://www.mofa.go.kr>

<http://gov.tuva.ru/region/history/>

<http://gov.tuva.ru/content/2022/>

<http://rus.rus4all.ru>

<http://terms.naver.com/entry.nhn>

<http://www.khural.org/>

<http://rapp.pф/info/43942.html>

<http://avatara.su>

<http://gk170.ru/>

<https://www.tuvaonline.ru/>

<http://www.khural.org/press/news/1728/>

[http://ruelect.narod.ru/Files2012/Respublika\\_Tiva\\_Kizilskaya.html](http://ruelect.narod.ru/Files2012/Respublika_Tiva_Kizilskaya.html)

<사진 출처>

구분	출처
표지1	<a href="http://avatara.su/image/3064-0.html">http://avatara.su/image/3064-0.html</a>
표지2	<a href="http://тapp.pdf/info/43942.html">http://тapp.pdf/info/43942.html</a>
표지3	<a href="http://www.8h.ru/puteshestviya/gorod-kyizyil.html">http://www.8h.ru/puteshestviya/gorod-kyizyil.html</a>
표지4	<a href="http://unecon.ru/ad/yuridicheskiy-fakultet-uchastvoval-v-konferencii-v-respublike-tyva?page=2">http://unecon.ru/ad/yuridicheskiy-fakultet-uchastvoval-v-konferencii-v-respublike-tyva?page=2</a>
서문1	<a href="http://rustoria.ru/post/centr-azii-izmenit-oblik/">http://rustoria.ru/post/centr-azii-izmenit-oblik/</a>
서문2	<a href="http://posibiri.ru/wp-content/uploads/2055/12/B-тыве.jpg">http://posibiri.ru/wp-content/uploads/2055/12/B-тыве.jpg</a>
서문3	<a href="http://gk170.ru/48/kizil-tiva-61509.html">http://gk170.ru/48/kizil-tiva-61509.html</a>
서문4	<a href="http://vca-tuva.ru/sites/default/files/images/13106-22_4.jpg">http://vca-tuva.ru/sites/default/files/images/13106-22_4.jpg</a>
1	<a href="https://upload.wikimedia.org/wikipedia/commons/4/4f/Map_of_Russia_-_Tuva.svg">https://upload.wikimedia.org/wikipedia/commons/4/4f/Map_of_Russia_-_Tuva.svg</a>
2	<a href="http://primrep.ru/wp-content/uploads/2015/12/01b13e68cdc3ca616d7f8ffaf0fa7a96.jpg">http://primrep.ru/wp-content/uploads/2015/12/01b13e68cdc3ca616d7f8ffaf0fa7a96.jpg</a>
3	<a href="https://upload.wikimedia.org/wikipedia/commons/7/76/Beldir.jpg">https://upload.wikimedia.org/wikipedia/commons/7/76/Beldir.jpg</a>
4	<a href="https://infourok.ru/proektnaya-rabota-vsemirnoe-nasledie-rossii-1723938.html">https://infourok.ru/proektnaya-rabota-vsemirnoe-nasledie-rossii-1723938.html</a>
5	<a href="http://zagopod.com/blog/43298881913/FOTOputeshestvie-na-rodinu--Sergeya-SHoi%CC%86gu.--Respublika-Tyiva">http://zagopod.com/blog/43298881913/FOTOputeshestvie-na-rodinu--Sergeya-SHoi%CC%86gu.--Respublika-Tyiva</a>
6	<a href="http://zagopod.com/blog/43298881913/FOTOputeshestvie-na-rodinu--Sergeya-SHoi%CC%86gu.--Respublika-Tyiva">http://zagopod.com/blog/43298881913/FOTOputeshestvie-na-rodinu--Sergeya-SHoi%CC%86gu.--Respublika-Tyiva</a>
7	<a href="http://rus.rus4all.ru/photo/20140810/725349428_725348621.html">http://rus.rus4all.ru/photo/20140810/725349428_725348621.html</a>
8	<a href="http://zagopod.com/blog/43298881913/FOTOputeshestvie-na-rodinu--Sergeya-SHoi%CC%86gu.--Respublika-Tyiva">http://zagopod.com/blog/43298881913/FOTOputeshestvie-na-rodinu--Sergeya-SHoi%CC%86gu.--Respublika-Tyiva</a>
9	<a href="https://upload.wikimedia.org/wikipedia/commons/7/77/Flag_of_Tuva.svg">https://upload.wikimedia.org/wikipedia/commons/7/77/Flag_of_Tuva.svg</a>
10	<a href="https://upload.wikimedia.org/wikipedia/commons/c/c3/Coat_of_arms_of_Tuva.svg">https://upload.wikimedia.org/wikipedia/commons/c/c3/Coat_of_arms_of_Tuva.svg</a>
11	<a href="https://www.tuvaonline.ru/uploads/posts/2014-07/1405841123_aldan3.jpg">https://www.tuvaonline.ru/uploads/posts/2014-07/1405841123_aldan3.jpg</a>
12	<a href="https://upload.wikimedia.org/wikipedia/commons/2/25/Stamp_Tannu_Tuva_1936_8k.jpg">https://upload.wikimedia.org/wikipedia/commons/2/25/Stamp_Tannu_Tuva_1936_8k.jpg</a>
13	<a href="http://gov.tuva.ru/sostav-pravitelstva/index.php/18492/">http://gov.tuva.ru/sostav-pravitelstva/index.php/18492/</a>
14	<a href="https://upload.wikimedia.org/wikipedia/commons/1/12/Vladimir_Putin_and_Sholban_Kara-ool_%282016-03-03%29.jpg">https://upload.wikimedia.org/wikipedia/commons/1/12/Vladimir_Putin_and_Sholban_Kara-ool_%282016-03-03%29.jpg</a>
15	<a href="http://www.khural.org/press/news/1728/">http://www.khural.org/press/news/1728/</a>
16	<a href="http://www.khural.org/struct/deputies/83/17/">http://www.khural.org/struct/deputies/83/17/</a>
17	<a href="http://www.khural.org/struct/deputies/83/17/">http://www.khural.org/struct/deputies/83/17/</a>
18	<a href="https://archive.is/cbGsy/02f26ee29597a0b6eae1d7d878f9888936bd0706.jpg">https://archive.is/cbGsy/02f26ee29597a0b6eae1d7d878f9888936bd0706.jpg</a>
19	<a href="https://archive.is/cbGsy/96a5420998de20d341234858955a6097da20">https://archive.is/cbGsy/96a5420998de20d341234858955a6097da20</a>

	1651.jpg
20	<a href="http://gov.tuva.ru/content/2182/">http://gov.tuva.ru/content/2182/</a>
21	<a href="http://gov.tuva.ru/content/2182/">http://gov.tuva.ru/content/2182/</a>
22	<a href="http://gov.tuva.ru/content/2182/">http://gov.tuva.ru/content/2182/</a>
23	<a href="https://upload.wikimedia.org/wikipedia/commons/8/83/Kaa-Hem_ugol.jpg">https://upload.wikimedia.org/wikipedia/commons/8/83/Kaa-Hem_ugol.jpg</a>
24	<a href="https://etosibir.ru/yak-sarly-k-mongun-tajginskij-rajon-respublika-ty-va-foto-herel-ochur/">https://etosibir.ru/yak-sarly-k-mongun-tajginskij-rajon-respublika-ty-va-foto-herel-ochur/</a>
25	<a href="http://gov.tuva.ru/content/2182/">http://gov.tuva.ru/content/2182/</a>
26	<a href="http://gov.tuva.ru/content/2182/">http://gov.tuva.ru/content/2182/</a>
27	<a href="https://upload.wikimedia.org/wikipedia/commons/a/ac/Admin-map-Tyva-region.gif">https://upload.wikimedia.org/wikipedia/commons/a/ac/Admin-map-Tyva-region.gif</a>
28	<a href="https://upload.wikimedia.org/wikipedia/commons/7/7b/TuvSU.jpg">https://upload.wikimedia.org/wikipedia/commons/7/7b/TuvSU.jpg</a>
29	<a href="https://infourok.ru/konsultaciya-dlya-roditeley-verhnyaya-odezhda-tuvincev-975860.html">https://infourok.ru/konsultaciya-dlya-roditeley-verhnyaya-odezhda-tuvincev-975860.html</a>
30	<a href="https://infourok.ru/tuvinskie-nacionalnie-blyuda-767417.html">https://infourok.ru/tuvinskie-nacionalnie-blyuda-767417.html</a>
31	<a href="http://пий-хемский.рф/new.php?id_news=550&amp;copylenco=news">http://пий-хемский.рф/new.php?id_news=550&amp;copylenco=news</a>
32	<a href="http://kadnavy.mskobr.ru/novosti/kadety_v_muzei_kochevoj_kultury/">http://kadnavy.mskobr.ru/novosti/kadety_v_muzei_kochevoj_kultury/</a>
33	<a href="https://agentika.com/ru/encyclopedia/ae1a2dd1-62e0-4707-8313-0585eafa226c/places/root/be793a9b-2fd1-4a52-9085-c319b072d8fc?version=OCg-0">https://agentika.com/ru/encyclopedia/ae1a2dd1-62e0-4707-8313-0585eafa226c/places/root/be793a9b-2fd1-4a52-9085-c319b072d8fc?version=OCg-0</a>
34	<a href="https://www.tuva.asia/news/tuva/7451-resp-shamanov.html">https://www.tuva.asia/news/tuva/7451-resp-shamanov.html</a>

〈표 출처〉

구분	출처
1	<a href="http://gov.tuva.ru/content/2022/">http://gov.tuva.ru/content/2022/</a>
2	<a href="https://ru.wikipedia.org/wiki/">https://ru.wikipedia.org/wiki/</a>
3	<a href="http://gov.tuva.ru/region/history/">http://gov.tuva.ru/region/history/</a>
4	<a href="https://upload.wikimedia.org/wikipedia">https://upload.wikimedia.org/wikipedia</a>
5	<a href="http://gov.tuva.ru/content/1537/">http://gov.tuva.ru/content/1537/</a>
6	<a href="https://ru.wikipedia.org/wiki/">https://ru.wikipedia.org/wiki/</a>
7	<a href="https://ru.wikipedia.org/wiki/">https://ru.wikipedia.org/wiki/</a>
8	<a href="http://gov.tuva.ru/content/2182/">http://gov.tuva.ru/content/2182/</a>
9	<a href="http://gov.tuva.ru/content/2182/">http://gov.tuva.ru/content/2182/</a>
10	<a href="https://ru.wikipedia.org/wiki/">https://ru.wikipedia.org/wiki/</a>
11	<a href="http://gov.tuva.ru/region/division/">http://gov.tuva.ru/region/division/</a>

이 책은 한국연구재단(NRF-362-2009-1-B00005)의 지원으로 출간됩니다.

## 러시아연방주체 개관 시리즈: 티바 공화국

편저자 | 김은희

발행일 | 2018년 8월 31일

발행인 | 강덕수

발행처 | 한국외국어대학교 러시아연구소

주 소 | 17035 경기도 용인시 처인구 모현면 외대로 81  
한국외국어대학교 러시아연구소

전 화 | 031-330-4852

이메일 | [irs@hufs.ac.kr](mailto:irs@hufs.ac.kr)

출판팀 | 도서출판 **참 글**

등록 제 7-0844호

(02)968-5454. [ichamgle@hanmail.net](mailto:ichamgle@hanmail.net)