

러시아연방(Российская Федерация)

알타이 공화국

Республика Алтай

〈유라시아 대륙의 지리적 중심, 청정의 땅〉



알타이족



알타이 공화국 문장이 들어간
러시아은행 기념주화



알타이 마랄(марал, 야생사슴)



시베리아 최고봉 벨루하(Белуха)

목 차

서문 1

I. 종합개관

1. 개관 6

- 1.1 위치
- 1.2 시간대
- 1.3 일반개황

2. 자연환경 8

- 2.1 지리
- 2.2 기후
- 2.3 동식물계
- 2.4 천연자원

3. 공화국 상징 17

- 3.1 공화국 기
- 3.2 공화국 문장

II. 상세개관

1. 역사 20

2. 정치 26

- 2.1 행정부
- 2.2 행정구역
- 2.3 입법부

3. 경제	30
3.1 주요경제 지표	
3.2 주요산업과 동향	
3.3 대외통상	
3.4 에너지	
4. 사회문화	34
4.1 인구	
4.2 교육	
4.3 문화예술	
4.4 교통	
4.5 관광	
4.6 종교	
5. 한국과의 관계	46
5.1 교류	
5.2 현지 동포 현황	
참고문헌	47
그림출처	48

서 문

알타이 공화국은 러시아연방을 구성하는 85개 주체 중의 하나로 시베리아 연방관구와 서시베리아 경제지구¹⁾에 속한다. 수도는 공화국의 북서부 최상단에 위치한 고르노알타이스크(Горно-Алтайск)이다. 공화국의 면적은 92,903km², 인구는 2022년 기준 218,063명으로 인구밀도가 km² 당 2.38명에 불과하다. 러시아연방 구성 주체 중 면적 순위로는 35위, 인구 순위로는 81위에 해당한다.

1) 러시아연방을 구성하는 85개 주체 중에 공화국은 아디게야, 알타이, 바시코르스탄, 부라티야, 다게스탄, 인구셰티야, 카바르디노-발카리아, 칼미키야, 카라차예보-체르케시야, 카렐리야, 코미, 마리엘, 모르도비아, 사하(야쿠티야), 세베르나야 오세티야-알라니야, 타타르스탄, 티바, 우드무르티야, 하카시야, 체치냐, 추바시야, 크림 등 총 22개이다. 이들 공화국은 연방영토의 28.55%, 연방인구의 17.94%를 점유하고 있다. 연방 구성 주체로서 공화국이 변경(край)이나 주(область)와 다른 점은 특정 민족을 기반으로 구성되어 있다는 점이다. 공화국은 독자적 헌법과 공용어 그리고 수도를 보유한다는 점에서 다른 연방 구성주체들과 차별된다. 그러나 공화국은 러시아연방의 단일국가로서의 통일성을 훼손할 수 없으며, 연방에서 탈퇴할 수 없다.

시베리아 연방관구는 러시아연방 전체 영토의 중앙부에 위치하고 있다. 시베리아 연방관구의 본부는 노보시비르스크 주의 노보시비르스크에 있다. 시베리아 연방관구의 총면적은 514만 5천 km²로 러시아연방 전체 면적의 약 30%를 차지하고 있다. 시베리아 연방관구는 총 12개의 연방주체(알타이 공화국, 부랴트 공화국, 투바 공화국, 하카시야 공화국, 알타이 변경, 자바이칼 변경, 크라스노야르스크 변경, 이르쿠츠크 주, 케메롭스크 주, 노보시비르스크 주, 옴스크 주, 톰스크 주)로 구성되어 있다.

러시아연방 경제지구(Экономическое районирование РФ)는 경제적 측면에서 러시아 영토를 구역화한 것이다. 현재 러시아연방은 중앙, 중앙-흑토, 동시베리아, 극동, 북부, 북캅카스, 북서, 볼가, 우랄, 볼고-야츠크, 서시베리아, 칼리닌그라드 등 12개의 경제지구로 편제되어 있다. 칼리닌그라드 경제지구는 칼리닌그라드가 역외영토인 관계로 독립적 경제지구이다. 2014년 러시아연방 구성주체로 편입된 크림 연방관구는 러시아 경제지구 체제에서 제외되어 있다. 서시베리아 경제지구(Западно-Сибирский экономический район)는 알타이 공화국, 알타이 변경, 케메롭스크 주, 노보시비르스크 주, 옴스크 주, 톰스크 주, 튜멘 주, 한티-만시스크 자치구, 야말-네네츠크 자치구 등 9개 연방주체로 구성되어 있다.



<그림1> 고르노알타이스크 전경



<그림2> 알타이 공화국과 알타이 변경 접경 상징물

알타이 공화국은 지리적으로 유라시아 대륙의 중심부인 서시베리아 남쪽에 자리 잡고 있다. 북서쪽으로 알타이 변강, 북동쪽으로 케메롭스크주(Кемеровская область), 동쪽으로 하카시아 공화국(Республика Хакасия)과 티바 공화국(Республика Тыва), 남쪽으로 몽골과 중국, 남서쪽으로 카자흐스탄과 맞닿아 있다. 이와 같은 지리적 위치로 인해 알타이 공화국은 강한 대륙성기후를 보인다. 1월 평균기온은 영하 9.2~31°C, 7월 평균기온은 영상 11~19°C로 동·하계 기온차가 상당히 크다.

공화국 영토의 80% 이상은 산악지역이다. 따라서 높은 산맥, 좁고 깊은 하구 계곡, 산과 산 사이의 넓은 고원 분지는 공화국 지형의 전형적인 특성이다. 남부 접경지역에는 해발 4,506m로 시베리아 최고봉인 벨루하(Белуха) 산이 위치하고 있다. 카툰(Катунь) 강과 비야(Бия) 강을 위시한 공화국 내 2만 여 개의 강은 그 총연장이 6만 km에 달하고, 텔레츠크 호수를 비롯한 7천 개 호수의 총면적은 600km²를 넘는다. 이처럼 알타이 공화국은 만년설의 고산, 강과 호수, 다양한 동식물계가 빚어내는 수려한 자연환경을 보유하고 있다.

알타이 공화국은 고르노알타이스크가 유일한 도시일 만큼 러시아연방에서 최저의 도시화 수준을 보이고 있다. 전반적인 사회기반시설이 취약하고 지역 내 특별히 조성된 대규모 공업생산시설도 없다. 그러나 다른 한편으로 이러한 낙후성은 알타이 공화국의 경쟁력으로 작용하고 있다. 러시아연방정부와 공화국 정부는 도시개발을 통한 보편적 발전 모델 대신 적극적인 친환경에너지정책과 자연보존정책을 통해 청정지역으로서 알타이 공화국의 위상을 강화하고, 자연환경의 보존과 이를 활용한 관광·휴양산업에 집중하고 있다. 유네스코와 세계자연보호기금(WWF) 등 세계환경단체들도 알타이 지역을 생태보존지구로 선정하고 전지구적 차원에서 이 지역 환경보호를 위해 노력하고 있다.

알타이 공화국은 친환경에너지정책의 일환으로 코시 아가치(Кош-Агач), 우스티 칸(Усть-Кан), 온구다이(Онгудай),

마이마(Майма) 등지에 5개 태양광발전소를 가동하고 있다. 2017년 이들 발전소는 지역 전력 수요의 1/3을 생산했다. 공화국 정부는 2020년까지 4개의 태양광발전소를 추가로 건설하여 지역 전력수요를 모두 태양광발전소를 통해 충당할 예정이다.

자연환경보존정책은 자연보호구역 및 천연기념물 지정을 통해 실현되고 있다. 현재 공화국 영토의 22%가 자연보호구역으로 지정되어 있다. 대표적인 자연보호구역으로는 알타이 특별자연보호구역, 텔레츠크 호 자연공원, 카툰 특별자연보호구역, 자연공원 벨루하, 자연공원 우코크 등이 있다. 이들 자연보호구역은 1998년 '알타이 황금산맥(Золотые горы Алтая)'이라는 명칭으로 유네스코 세계자연문화유산으로 지정된 바 있다. 유라시아대륙의 지리적 중심인 알타이 공화국은 수려하고 청정한 자연을 기반으로 친환경 경쟁태관광 및 휴양의 중심이 될 것으로 전망된다.

I. 종합개관

1. 개관
2. 자연환경
3. 공화국 상징

1. 개 관

알타이 공화국은 러시아연방을 구성하는 85개 주체 중의 하나로 시베리아 연방관구와 서시베리아 경제지구에 속한다. 수도는 고르노알타이스크(Горно-Алтайск)이다.

1.1 위치

알타이 공화국은 유라시아 대륙의 중심부인 서시베리아 남쪽에 위치하고 있다. 북서쪽으로 알타이 변강, 북동쪽으로 케메롭스크 주, 동쪽으로 하카시아 공화국과 티바 공화국, 남쪽으로 몽골과 중국, 남서쪽으로 카자흐스탄과 맞닿아있다. 공화국의 면적은 92,903km²로 포르투갈, 헝가리와 비슷하고 대한민국(99,720km²)보다는 조금 작다.



<그림3> 알타이 공화국의 위치

1.2 시간대

알타이 공화국은 크라스노야르스크 시간대에 속한다. 세계표준시(UTC)와 비교해 7시간, 모스크바 표준시(MSK)보다는 4시간 빠르다.



<그림4> 크라스노야르스크 시간대
(UTC +7:00, MSK+4:00)

1.3 일반 개황

<표1> 알타이 공화국 일반 개황

공식명칭	알타이 공화국(Республика Алтай)
행정수도(중심)	고르노알타이스크(Горно-Алтайск)
소속 연방관구	시베리아 연방관구
면적	92,903km ²
성립일	1990년 10월 25일
인구	221,559명(2022년 기준)
민족구성	러시아인(57.4%), 알타이인(33.5%), 카자흐인(6.0%), 기타(3.2%)
공용어 ²⁾	알타이어, 러시아어
행정부 수장	알렉산드르 바실리예비치 베르드니코프 (Александр Васильевич Бердников)
지역총생산(GRP)	589억 7,680만 루블(2019년 기준)
주요산업	농업, 목축업, 원예업, 임업, 식품업, 광업, 관광산업
주요자원	금, 텅스텐, 몰리브덴, 비스무트, 코발트, 리튬, 수은, 대리석, 화강암, 철, 석탄
주요도시	고르노알타이스크, 마이마(Майма), 코시 아가치(Кош-Агач), 투로차크(Турочак), 온두가이(Онгудай)
행정구역 구성	1개 시(городской округ), 10개 군(район)

2. 자연환경

2.1 지리

알타이공화국은 영토의 80% 이상이 산악지역이다. 공화국 지형은 높은 산맥, 좁고 깊은 하구 계곡, 산과 산 사이의 넓은 고원 분지가 특징이다. 산악 지형 내에 타이가, 스텝, 사막지대가 분포하고 있다. 타이가 삼림지대는 전체 영토의 25%를 차지하고 있다.



<그림5> 시베리아 최고봉 벨루하

알타이공화국 남쪽 카자흐스탄과의 접경지역에 위치한 벨루하(Белуха) 산은 알타이 산맥의 최고봉으로 해발 4,506m이고, 정상은 만년설로 덮여 있다. 알타이인들이 신성시하는 벨루하 산은 알타이어로 카딘-바지(세 개의 봉우리), 우치-수메르(여왕봉)로 지칭된다. 벨루하 산 사면과 계곡에는 약 169개의 빙하가 확인되고 있다. 이들 빙하의 총면적은 150km²에 달한다.

2) 코시 아가치 지구에서는 카자흐어가 통용되고 있다.



<그림6> 카툰 강



<그림7> 비야 강

공화국 내 2만 여 개의 강은 그 총연장이 6만 km에 달하고, 약 7천 여 개 호수의 총면적은 600km²를 넘는다. 공화국 내 주요 하천은 카툰(Катунь) 강과 비야(Бия) 강이다. 벨루하 산 남쪽 사면 게블레라(Геблера) 빙하를 수원으로 하는 카툰 강은 총연장 688km, 유역면적 60,900km²이다. 텔레츠크 호수(Телецкое озеро)를 수원으로 하는 비야 강은 총연장 301km, 유역면적 37,000km²이다. 이 두 강은 시베리아 지역의 최대 하천 중 하나인 오비(Обь) 강으로 흘러 들어간다.



<그림8> 텔레츠크 호수(Телецкое озеро)

알타이 공화국 북동쪽 투로차크스키 군(Турочакский район)과 올라간 군(Улаганский район)에 걸쳐 해발 434m에 위치하고 있는 텔레츠크 호수는 연면적 230.8km², 최대수심 325m로 공화국 내 최대 규모를 자랑한다. 알타이어로는 알틴-콜(Алтын-Кель, 황금 호수)로 지칭되는 이 호수는 공화국 내 가장 유명한 관광휴양지로 유네스코 세계자연유산에 등재되어 있다.

2.2 기후

알타이 공화국은 극심한 대륙성기후를 보인다. 1월 평균기온은 영하 9.2~31℃, 7월 평균기온은 영상 11~19℃로 동·하계 기온차가 상당히 크다. 연평균강수량은 100~1,000mm이다.

분지 지역의 연평균기온은 0~5℃로 시베리아에서 가장 높다. 공화국 내에서 가장 온난한 곳은 북서부 체말(Чемал) 지역이다. 산지의 연평균기온은 영하 6℃까지 내려간다. 공화국 내에서 가장 추운 곳은 남동부 코시-아가치(Кош-Агач) 지역이다.

2.3 동식물계

알타이 공화국의 25%는 산림지역이다. 전나무, 가문비나무, 소나무 등의 침엽수림뿐만 아니라 자작나무와 백양나무, 사시나무 등의 활엽수들도 많이 분포되어 있다. 이외 다양한 종류의 약용식물과 열매식물이 자생하고 있다.

알타이 공화국 내 동물계의 종수도 다양하다. 스텝지역의 주요 동물로 타타르여우, 타르바간(тарбаган, 시베리아 마못), 종달새, 콘도르, 두루미 등이 있고, 타이가 지역에는 곰, 살쾡이, 흑담비, 사슴, 알타이 마랄, 오소리, 야생염소, 사향노루, 꿩 등이 서식하고 있다. 멸종 위기에 처한 야생산양, 야생염소 등은 특별한 보호가 요청되고 있다.



<그림9> 알타이 마랄(야생사슴)

알타이 공화국 영토의 22%는 자연보호구역으로 지정되어 있다. 대표적인 자연보호구역으로는 알타이 특별자연보호구역(Алтайский заповедник), 텔레츠크 호 자연공원, 카툰 특별자연보호구역(Катунский заповедник), 자연공원 벨루하(природный парк Белуха), 자연공원 우코크(Природный парк Укок) 등이 있다.

알타이 특별자연보호구역은 공화국 동부 올라간스크 지구, 투로차크 지구에 걸쳐있는 출리쉬만(Чулышман) 강과 텔레츠크 호수를 중심으로 1932년 조성되었다. 구역면적은 863,861 헥타르로 타이가와 툰드라 지대의 자연이 보호되고 있다. 보호구역 내에는 1,190개의 호수가 산재해 있으며, 1,270종의 식물과 73종의 육상동물, 300종의 조류가 서식한다.



<그림 10> 알타이 특별자연보호구역



<그림11> 알타이 특별자연보호구역 내 볼쇼이 출친스키 폭포
(Большой Чульчинский водопад)



<그림12> 카툰 특별자연보호구역



<그림13> 자연공원 '우코크'



<그림14> 자연공원 '우코크' 아크 알라히(Ак-Алахи) 분지

1991년 조성된 카툰 특별자연보호구역은 알타이 공화국 남서부에 위치하고 있다. 구역 내에는 135개 호수, 390개 빙하가 산재해 있고, 700종의 식물과 51종의 육상동물, 140종의 조류가 서식한다. 1994년 조성된 자연공원 '우코크'는 공화국 남부의 카자흐스탄, 몽골, 중국과의 국경지대에 위치하고 있다. 총면적은 2,542km²이다.

알타이 특별자연보호구역, 텔레츠크 호 자연공원, 카툰 특별자연보호구역, 자연공원 '벨루하', 자연공원 '우코크'는 1998년 '알타이 황금산맥(Золотые горы Алтая)'이라는 명칭으로 UNESCO 세계자연문화유산으로 지정된 바 있다.

• 자연재해: 지진

2003년 9월 27일 알타이 공화국 남부 6개 군에서 진도 8~9도의 강력한 지진이 발생했다. 가장 큰 피해를 입은 지역은 코시-아가치스키, 올라간스키, 세발린스키, 온구다이스키 군이었다. 사망자는 없었으나 1,800 여 채의 가옥이 파괴되어 7천 명 이상의 난민이 발생했고, 학교, 병원 등 공공건물이 파괴되었다. 당시 지진으로 인한 피해액은 10억 루블 이상으로 추산된다.

2.4 천연자원

알타이 공화국은 다양한 광물자원을 보유하고 있다. 희귀광물의 대규모 산지가 발견되었고, 일련의 비철금속 및 귀금속 산지는 사업성이 있다고 평가된다. 주요 광물로는 금, 텅스텐, 몰리브덴, 비스무트, 코발트, 리튬, 수은 등이 있다.


알타이 산악지역의 금은 고대로부터 널리 알려졌다. 이러한 사실은 지역명칭에서도 엿볼 수 있다. 고대 튀르크어로 '알트'는 '황금'을 의미한다. 가장 규모가 큰 금산지는 초이스키 군(Чойский район)의

비스코-카군스키 분기점(Бийско-Кагунский водораздел)에 위치하고 있는 시뉴힌스크(Синюхинск) 지역이다. 50년대 초부터 ‘베셀리(Веселый) 광산’이 성공적으로 운영되고 있다. ‘베셀리 광산’은 알타이 공화국 금 채굴량의 90% 이상을 담당하고 있다.

최근에는 대리석, 화강암, 철, 석탄 산지에 대한 개발이 추진되고 있으며, 규회석, 석고, 다양한 광물 안료, 광천수, 의료용 진흙 산지에 대한 탐사가 진행 중이다.

3. 공화국 상징

3.1 공화국 기



<그림15> 알타이 공화국 기

알타이 공화국 기는 흰색과 하늘색으로 구성되어 있다. 하늘색은 순수함과 정결함, 공화국의 하늘, 산, 강, 호수 등 아름다운 자연을 상징한다. 흰색은 영원성과 불멸성, 부흥에 대한 지향, 공화국을 구성하는 민족들 간의 우애와 화합을 상징한다.

알타이 공화국 기는 1992년 6월 2일 공화국 법률에 따라 제정되었다. 이후 2003년 4월 24일 공화국 의회 ‘엘 쿠룰타이(Эл Курултай)’는 국기의 가로세로 비율을 기존의 3:2에서 2:1로 개정하는 공화국 헌법안을 채택했다.

3.2 공화국 문장



<그림16> 알타이 공화국 문장

알타이 공화국 문장은 1993년 10월 6일 제정되었다. 문장은 청록색 원형 바탕을 황금색과 청록색 띠가 둘러싸고 있는 형상이다. 문장의 청록색은 알타이 공화국의 하늘을 의미한다. 문장 상단부의 문양은 시베리아 지역 최고봉인 벨루하 산을 형상화한 것으로 공화국 영토의 아름다움과 힘을 표현하고 있다. 문장의 중앙에 표현된 신화적 동물은 ‘칸 케레데(Кан-Кереде)’로 지칭된다. 새의 머리와 황금 날개, 사자의 몸통을 가진 이 문양은 알타이 공화국의 안정과 평화, 행복과 번영을 수호하는 신성한 태양조를 표현한 것이다. 문장 하단의 파란 장식문양은 알타이 공화국의 최대 하천인 카툰강과 비야 강, 그리고 두 강을 연결하는 텔레츠크 호수를 형상화한 것이다. 태양조 ‘칸 케레데’ 아래의 황금빛 문양은 ‘집’을 형상화한 것으로 조국의 견고함과 영원함을 상징하고 있다.

Ⅱ. 상세개관

1. 역사
2. 정치
3. 경제
4. 사회문화
5. 한국과의 관계

1. 역사

알타이공화국의 역사는 고르노알타이스크에서 발견된 구석기시대 울랄린카(Улалинка) 유적을 통해 BC 14~10만 년 전으로 거슬러 올라간다. 남시베리아 지역에 최초의 국가가 형성된 시기는 기원전 4~3세기로 추정된다. 고대중국의 연대기에 따르면 바이칼 호수 서안 지역에 자리 잡은 정령국(Динлин-го, 丁零国)이 이 지역 최초의 국가로 간주되고 있다. 정령국은 기원전 201년 경 훈족에 의해 소멸되었다. 이후 튀르크어계 키르기스족이 남시베리아의 학사스코-미누신스카야 분지(Хакасско-Минусинская котловина)³⁾로 이동해 왔다. 이를 계기로 튀르크어계 종족들이 중앙아시아 전역에 확산되었다.



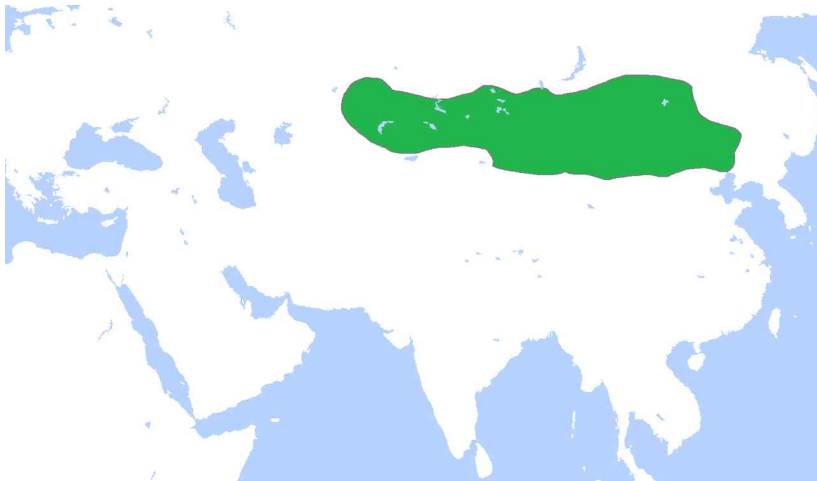
<그림 17> 울란리카 유적의 암벽화

3) 학사스코-미누신스카야 분지는 북쪽으로 쿠즈네츠크 알라타우(산맥)와 남쪽으로 동서 사얀 산맥 사이의 지역을 지칭한다. 크라스노야르스크 변강과 하카시야 공화국 지역이다.



<그림18> 학사스코-미누신스카야 분지

4~5세기 경 지금의 알타이 공화국 영토는 몽골어계 주잔 한국(Жужаньский каганат)의 지배하에 있었다. 6세기부터는 알타이족의 선조들이 건설한 튀르크 한국(Тюркский каганат)이 남시베리아 지역을 포함한 유라시아 대륙의 광대한 영토를 지배했다.

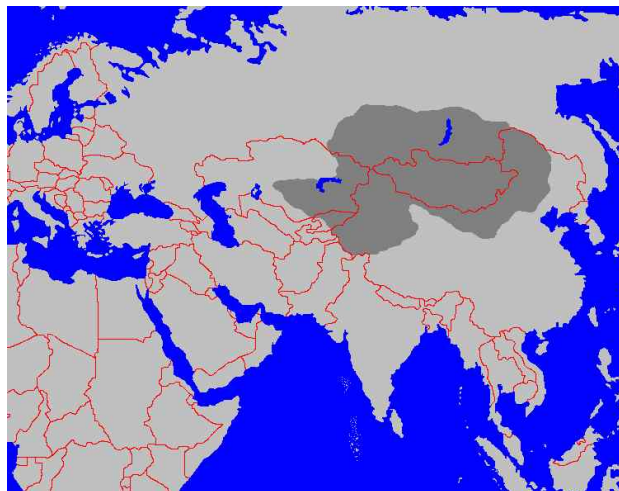


<그림19> 5세기 주잔 한국의 영토



<그림20> 6세기 튀르크 한국의 영토

8세기에는 칸을 자처하는 다수의 지역 제후들에 의해 튀르크 한국은 분열되었다. 9세기에 한국의 혈통을 신성시하는 호전적인 스텝 제국이 급속히 확장하며 자리 잡았다. 840년 이 제국은 위구르 한국(Уйгурский каганат)을 토멸했고, 투바지역(Тува)으로 세력을 확장했다. 그러나 키르기스족은 키르기스 한국(Кыргызский каганат)의 중심으로 남았다. 키르기스족은 전투를 통해 이르티시 강과 아무르 강 유역까지 진출했고, 동투르크스탄의 오아시스 지역들을 점령했다.



<그림21> 키르기스 한국(840-924)

키르기스족은 튀르크족과 위구르족 등 호전적인 주변민족들과의 치열한 생존 경쟁 속에서 자신의 독자성을 13세기 무렵까지 유지했다. 키르기스족은 예니세이 강 상류 및 중류지역, 알타이 강과 이르티시 강 지역 등을 주요 근거지로 활동했다. 이후 두 지역의 키르기스족은 예니세이(Енисей) 키르기스와 탄산(Тянь-Шаня) 키르기스족으로 분화되었다.

1206년 현재의 알타이 공화국 영토는 몽골제국에 편입되었다. 몽골어계 나이만(Найман)족은 몽골의 유목민족 중 가장 강력한 종족이었다. 이들의 영토는 타미르 및 오르혼 강에서 이르티시 강에 이르기까지 광대했다. 나이만족의 국가는 현재의 서몽골, 알타이 공화국 남부, 카자흐스탄 동부지역을 점유했다.

14세기 몽골제국은 개별국가로 분리되었다. 현재의 알타이 공화국 지역은 1758년까지 북유안(Северная Юань) 한국과 준가르(Джунгар) 한국 등 몽골어계 국가들에 속했다.

알타이 지역을 답사한 최초의 러시아인들은 칼미크(калмык)족 준가르 한국의 지배하에 있던 알타이족을 ‘하얀 칼미크족’이라고 불렀다. 알타이 키지(алтай-кижи)족, 텔레우트(телеут)족, 텔렌기트(теленгит)족 등 남알타이족은 18세기 중엽까지 준가르 한국의 통치하에 있었다.



<그림22> 알타이 지역 병합 200주년 기념 조형물, 세민스키 페레발
(Семинский перевал)

준가르 한국의 소멸 이후에 알타이족이 거주하던 지역은 1756년 러시아 제국에 병합되었다. 1824년 비스크(Бийск)로부터 러시아인들이 처음으로 이주해 와 텔레우트족이 거주하던 곳에 촌락 울랄라(Улала)를 건설했다. 이 촌락은 이후 고르노알타이스크로 성장하게 된다.

이 지역의 발전은 토틀스크(Тобольск) 대주교 예브게니(Архиепископ Евгений)가 주도한 ‘알타이 정교회 선교단(Алтайская духовная миссия)’의 활동과 밀접한 연관이 있다. 1831년 울랄라에 선교를 위한 성직자들이 모여들었고, 비스크의 상인들도 이주해 왔다. 이후 수십 년 만에 울랄라는 토틀스크 주(губерния) 비스크 군(уезд) 지역의 상업중심지로 탈바꿈했다.



<그림23> 대주교 예브게니(1778-1871)

러시아혁명으로 1918년 울랄라에 농민·병사 소비에트가 구성되었다. 소비에트 대표로 네코랴코프(И.И. Некоряков)가 선출되었다. 동년 7월 14일 백군 소위 사투닌(Сатунин)이 마을을 점령했다. 1918년 12월 30일 울랄라

를 중심으로 하는 카라코룸스키 군(Каракорумский уезд)이 조성되었다. 소비에트 정부는 1919년 12월 18일에 재건되었다. 당시 파르티잔을 이끈 우솔체프(Ф.И. Усольцев)가 울랄라를 접수했다.

내전이 종식된 후 이 지역에는 오이라트 자치주(Ойратская автономная область)가 조성되었다. 1922년 전러시아중앙집행위원회(ВЦИК) 포고에 따라 울랄라는 자치주의 행정중심지가 되었다. 6년 후인 1928년 2월 27일 울랄라는 시로 승격했다.

1922년 6월 1일 오이라트 자치주는 알타이 주(Алтайская губерния)에 편입되었다. 1932년 3월 2일 오이라트 자치주는 오이로트 자치주(Ойротская автономная область)로 개칭되었고, 다시 1948년 1월 7일 고르노 알타이 자치주(Горно-Алтайская автономная область)로 재편되었다.

1990년 10월 25일 고르노 알타이 자치주는 알타이소비에트사회주의공화국(АССР)으로 그 지위가 격상되었고, 공화국으로서의 자주권이 공포되었다. 1991년 7월 3일 러시아사회주의공화국연방 최고회의(Верховный Совет РСФСР)의 헌법 개정을 통해 고르노알타이소비에트사회주의공화국(Горно-Алтайская Советская Социалистическая Республика)으로 개편되었다.

1992년 2월 8일 고르노알타이소비에트사회주의공화국 최고회의는 고르니알타이 공화국(Республика Горный Алтай)으로 공화국 명칭의 변경을 결정했다. 1992년 5월 7일 공화국 최고회의는 다시 공화국 명칭을 알타이 공화국(Республика Алтай)으로 변경했다. 이러한 결정은 1993년 연방헌법에 등재되었다.

알타이 공화국은 1997년 6월 7일 공화국 헌법을 제정하고, 공용어로 알타이어와 러시아어를 채택했다. 알타이 공화국은 유라시아 대륙 중심의 지리적 위치로 인해 역사적으로 다양한 민족과 문화를 융합해 현재에 이르고 있다.

2. 정치

2.1 행정부



<그림24> 제 5대 알타이 공화국 대통령 알렉산드르 베르드니코프와 제 6대 알타이 공화국 대통령 올레그 호로호르딘 (현재)

알타이 공화국 행정부는 정부수반인 대통령을 중심으로 제 1 부총리 2명, 경제부총리 1명, 부총리 1명, 11개 부처, 8개 위원회, 2개 감독관청으로 구성되어 있다.

행정부 수반인 알렉산드르 바실리에비치 베르드니코프(A.B. Бердников)는 1953년 4월 8일 고르노알타이스크에서 출생했다. 그는 1986년 알타이 국립대학교를 졸업한 후 1993년부터 알타이 공화국 내무부장관에 임명되었다. 장관 재임 중 베르드니코프는 독립적인 연방구성주체로서 공화국의 역량강화에 힘썼다. 2001년 통합러시아당 후보로 알타이 공화국 대통령 선거에 나섰지만 실패했다. 2002년 10월

14일 시베리아 연방관구 알타이 변경 연방감찰관에 임명되었다. 동년 10월 29일부터는 알타이 공화국 연방감찰관직을 겸임했다.

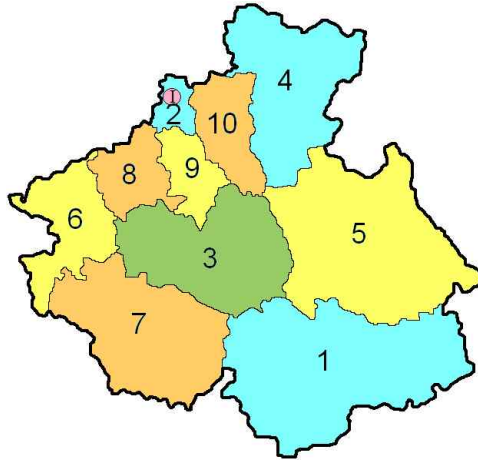
2005년 12월 러시아연방 대통령 블라디미르 푸틴은 베르드니코프를 알타이 공화국 행정수반으로 임명했다. 알타이 공화국 ‘엘 쿠룰타이(알타이 의회)’의 승인을 거쳐 2006년 1월 20일 공화국 대통령에 취임한 베르드니코프는 4년 임기의 대통령직을 수행했다. 2009년 12월 베르드니코프는 러시아연방 대통령 메드베데프에 의해 알타이 공화국 행정수반으로 재임명된 후, 동일한 절차를 거쳐 4년 더 대통령직을 수행했다. 2014년 9월 베르드니코프는 법 개정을 통해 실시된 공화국 대통령 직접선거에서 5년 임기의 대통령에 선출되었다.

올렉 레오니드비치 호로호르딘은 러시아 정치인으로 2019년 3월 20일부터 현재 알타이 공화국 대통령직을 맡고 있다. 그는 1972년 4월 3일 알타이 변경에서 태어났으며, 1999년 알타이 경제 법률 아카데미의 경제학부를 졸업하였으며, 2019년 3월 20일부터 2019년 9월 8일까지 알타이 공화국 대통령 대행직을 맡았다. 이윽고 9월 8일 58.82%의 득표율로 공식 취임하기에 이르렀다.

2.2 행정구역

알타이 공화국은 10개의 군(район), 1개의 시(городской округ) 등 총 11개의 행정구역으로 구성되어 있다.⁴⁾

4) 행정구역단위로서 군(район)은 알타이어로 아이마크(аймак)로 표기하고 있다.



<그림25> 알타이 공화국 행정구역(시 및 군)

<표2> 알타이 공화국 시 및 군

시(городской округ)					
순번	러시아 명칭	알타이 명칭	인구 (명)	면적 (km ²)	
1	코르노알타이스크 (Горно-Алтайск)	투올루 알타이 (Туулу Алтай)	63,214	95.5	
지구(地區)					
순번	러시아 명칭(район)	알타이 명칭(аймак)	행정중심지	인구 (명)	면적 (km ²)
1	코시 아가치스키 군 (Кош-Агачский район)	코시 아가시 아이마크 (Кош-Агаш аймак)	코시 아가치 (Кош-Агач)	19,025	20
2	마이민스키 군 (Майминский район)	마이마 아이마크 (Майма аймак)	마이마 (Майма)	33,042	1.4
3	온구다이스키 군 (Онгудайский район)	온도이 아이마크 (Ондой аймак)	온구다이 (Онгудай)	14,328	11.7
4	투로차크스키 군 (Турочакский район)	투라차크 아이마크 (Турачак аймак)	투로차크 (Турочак)	12,330	11
5	울라간스키 군 (Улаганский район)	울라간 아이마크 (Улаган аймак)	울라간 (Улаган)	11,463	18.4
6	우스티 칸스키 군 (Усть-Канский район)	칸 오지 아이마크 (Кан-Оозы аймак)	우스티 칸 (Усть-Кан)	14,704	6.3
7	우스티 코크신스키 군 (Усть-Коксинский район)	코크 수우 오지 아이마크 (Көк-Суу Оозы аймак)	우스티 코크사 (Усть-Кокса)	16,404	12.9
8	셰발린스키 군 (Шебалинский район)	셰발린 아이마크 (Шебалин аймак)	셰발리노 (Шебалино)	13,777	3.9

9	체말스키 군 (Чемальский район)	차말 아이마크 (Чамал аймак)	차말 (Чамал)	10,242	3
10	초이스키 군 (Чойский район)	초이 아이마크 (Чой аймак)	초야 (Чоя)	8,397	4.5

고르노알타이스크는 알타이 공화국의 수도이며 유일한 도시이다. 알타이 산맥 북서지역 해발 270~305 미터의 고원분지 지대에 위치하고 있다. 울랄 루시카 강과 마이마 강의 합류지점에 있다. 고르노알타이스크는 모스크바에서 3,641km 떨어져 있다.

마이마는 마이민스키 군의 행정중심으로 알타이 공화국 촌락단위 중 가장 규모가 큰 곳이다. 카툰 강 우측 하변에 자리 잡고 있다. P-256 <추이스크 대로>가 지나고 있다. 지도상 마이마는 공화국 수도인 고르노알타이스크에서 9km 떨어져 있다. 실제 마이마는 통신 및 교통망에서 고르노알타이스크와 동일한 생활권에 있다. 공화국 정부에서는 마이마와 고르노알타이스크의 통합에 대한 문제를 검토하고 있다.

알타이 공화국은 러시아연방에서 최저의 도시화 수준을 보이고 있다. 알타이 공화국 내 인구 2천 명 이상 주요 거주지는 <표3>와 같이 1개 도시와 11개 촌락(셀로, село)이 있다.

<표3> 알타이 공화국 내 주요 거주지

순번	명칭	인구(명)	순번	명칭	인구(명)
1	고르노알타이스크	63,214	7	키질 오쥬크 (Кызыл-Озёк)	4,766
2	마이마	17,824	8	우스티 칸	4,542
3	코시 아가치	9,212	9	우스티 코크사	4,437
4	투로차크	5,715	10	체말(Чемал)	4,011
5	온두가이	5,586	11	울라간(Улаган)	3,516
6	세발리노	5,185	12	아크타시(Акташ)	2,418

2.3 입법부

알타이 공화국 의회인 ‘엘 쿠룰타이(Эл Курултай)’는 공화국 최고입법

기관이다. 의회 의장은 2006년부터 이반 이톨로비치 벨레코프(Иван Итулович Белеков)가 맡고 있다.

2014년 9월 14일 선거를 통해 구성된 제 6대 의회는 41명의 의원으로 구성되어 있으며, 임기는 4년이다. 정당별 의석수는 통합러시아당(Единая Россия) 30석, 러시아연방공산당(КПРФ) 3석, 러시아자유민주당(ЛДПР) 2석, 정의러시아당(Справедливая Россия) 2석, 러시아 애국자당(Патриоты России) 1석, 무소속 3석이다

2019년 9월 8일 선거를 통해 구성된 제 7대 의회는 이전과 마찬가지로 41명의 의원으로 구성되었다. 정당별 의석수로는 통합러시아당 24석, 러시아연방공산당 5석, 알타이 공화국 독립의원(Независимые депутаты РА), 러시아자유민주당 1석, 정의러시아당 1석, 조국당(Родина) 1석, 무소속 1석이다.



<그림26> 알타이 공화국 의회 의장 이반 벨레코프 (И. И. Белеков)

3. 경제

3.1 주요경제 지표

알타이 공화국은 예산의 약 85%를 연방정부에 의존할 만큼 재정자립도가 취약하다. 2019년 통계에 따르면 알타이 공화국의 지역총생산은 589억 7,680만 루블이며, 1인당 총생산은 26만 8,657이다. 2020년 알타이 공화국의 평균임금은 3만 9,735루블이다.⁵⁾

3.2 주요산업과 동향

알타이 공화국의 주요산업은 농축산업 및 임업산물가공 41.9%, 유용광물채취 31%, 에너지(전기, 가스, 증기) 24%, 상하수도·쓰레기 처리 등과 관련한 산업 3.1% 등이다.

알타이 공화국의 축산업에서 우유생산은 러시아 전체 생산량의 0.18%, 육류는 0.3%, 양모는 1.4%, 염소모는 6.5%, 녹용은 75%의 점유율을 보이고 있다. 현재 알타이 공화국 내에서 사육되고 있는 양, 염소, 소, 말, 돼지, 낙타, 야크 등은 약 70만 두 이상인 것으로 추산된다.

녹용채취를 위한 사슴사육은 공화국 경제에서 매우 큰 비중을 차지하며, 약 500만 두 이상이 사육되고 있다. 생산량의 대부분이 한국과 중국으로 수출되고 있는 알타이산 마랄 녹용은 국제약재시장에서 높은 가격에 거래되고 있다.⁶⁾

<그림27> 알타이 마랄 사육

5) 1달러당 환율을 대략 60루블로 산정한 것이다.

6) 녹용의 수출가는 톤당 276,900달러이다.



지역 내 특별히 조성된 대규모 공업생산시설은 없다. 이것은 알타이의 수려한 자연환경을 보존하려는 정책과 관계가 있다. 유네스코와 세계자연보호기금(WWF) 등 세계환경단체들이 알타이 지역을 생태보존지구로 선정하고 러시아 측에 보존을 요구하고 있다. 러시아도 연방정부차원에서 관광휴양경제특별지구로 지정하여 공업시설보다는 자연환경의 보존과 이를 활용한 관광휴양산업에 집중하고 있다.

3.3 대외통상

2020년 알타이 공화국의 대외통상총액은 6,380만 달러이다. 주요통상국은 카자흐스탄, 한국, 중국이다. 총수출액은 수출 4,990만 달러, 총수입액은 1,390만 달러를 기록했다. 무역수지 흑자액은 4,990만 달러이다.⁷⁾

주요통상국은 한국, 중국, 카자흐스탄, 몽골, 네덜란드, 터키 등이다. 특

7) 알타이 공화국의 총수출액과 총수입액에는 러시아연방 내 다른 주체와의 교역량도 포함된 것이다. 연방 내 수출액과 수입액은 각각 390만 달러, 600만 달러이다. 시베리아 관세청(Сибирское таможенное управление) 자료에 따르면 2017년 대외통상 총액은 3,910만 달러이다. 총수출액은 2,470만 달러, 총수입액은 1,440만 달러로 무역수지 흑자액은 1,030만 달러이다. 대외통상 분야에서 통계 수치는 2016년과 비교해 전반적으로 감소되었다.

히, 한국은 총대외통상액의 21.9%를 차지할 만큼 중요한 수출국이다. 수출액은 1,400만 달러에 달하며, 주요수출품은 녹용을 비롯한 약재이다. 중국은 공화국의 최대수입국으로 수입액은 490만 달러이다. 중국으로부터는 주로 식료품을 수입하고 있다.

<표4> 알타이 공화국의 주요통상국

국가명	수출액(\$)	수입액(\$)
한국	1,400만	-
중국	480만	490만
카자흐스탄	1,800만	250만
일본	310만	2.7만
터키	140만	3.6만
몽골	120만	74만

<표5> 알타이 공화국 대외통상 주요부문 수출·수입액

부문명	수출액(\$)	수입액(\$)
식료품, 농축산물	760만	610만
연료, 에너지	250만	0
화학	1,000만	260만
목재, 셀룰로오스, 종이	10만	10만
금속	0	200만
기계, 설비, 교통수단	950만	410만

3.4 에너지

• 태양광에너지

공화국 내에는 코시 아가치, 우스티 칸, 온구다이, 마이마 등지에 5개 태양광 발전소가 가동되고 있다. 2017년 이들 발전소는 총 2,260만 kW의 전력을 생산했다. 이것은 지역 전력 수요의 1/3에 해당되는 양이다. 공화국 정부는 2020년까지 4개의 태양광 발전소를 추가로 건설하여 지역 전력수요

를 전부 태양광발전을 통해 충당할 예정이다.



<그림28> 코시 아가치 태양광발전소

- 가스관 ‘실라 시비리-2(Сила Сибири-2)’ 건설계획

가즈프롬(Газпром)은 시베리아 산지로부터 중국과의 국경을 이루는 고원지대 우코크(Укок)까지 알타이 공화국을 통과하는 가스관 건설을 계획하고 있다. 가스관 건설은 공화국 재정 확대와 일자리 창출에 크게 기여할 것으로 전망된다. 그러나 일련의 환경학자들은 이 사업이 유네스코 세계자연유산으로 지정된 우코크의 고유한 생태계를 파괴할 수 있다고 경고하고 있다.

4. 사회문화

4.1 인구

러시아통계청의 자료에 따르면 공화국의 총인구는 2022년 현재 221,559명이다. 인구밀도는 1km²당 2.38명이다. 도시지역 거주인구는 28.99%이다. 공화국 인구를 구성하는 주요 민족은 최대 다수인 러시아인과 지역 원주민 알타이인을 비롯해 카자흐인, 텔렌기트족, 쿠만딘족, 우크라이나인, 독일인, 라트비아인, 에스토니아인 등이다. 공화국 내 각 민족의 인구수와 비율은 <표4>와 같다.

지역 토착민인 알타이족은 튀르크어계 민족이다. 텔레우트(телеут), 텔렌기트(теленгит), 쿠만딘(кумандин), 투발라르(тубалар) 등 소수민족들도 포함한다. 다수가 알타이 공화국에 거주하고 있다. 이들 소수민족들은 2002년 인구조사부터 별개의 민족으로 간주되고 있다.

약 7만 명으로 추산되는 알타이족은 언어와 문화인류학적 기준에서 크게 남알타이족, 북알타이족 등 두 개의 종족 그룹으로 분류된다. 남알타이어를 사용하는 남알타이족(알타이 키지)은 카툰 강과 그 지류 유역에 거주하고 있다. 케메롭스크 지구의 텔레우트족과 텔레츠크 호수 남쪽 지역의 텔렌기트족으로 대별된다. 인종지학자들은 남알타이어를 튀르크어계의 키르키스-킵차츠 그룹의 일원으로 간주하고 있다. 1917년 혁명 전까지 러시아 사회 내에 알타이족은 ‘알타이 타타르족’이라는 명칭으로 알려졌다.

북알타이어를 사용하는 북알타이족은 비 강 중류 지역의 쿠만딘족, 레베디 강 유역의 첼칸(челкан)족, 비 강 좌안과 텔레츠크 호수 북서호안의 투발라르족 등으로 대별된다. 민속지학자들은 북알타이어를 튀르크어계 북알타이그룹의 일원으로 분류한다. 일부 학자들은 남북알타이어를 튀르크어계 하카시 그룹으로 분류한다. 혁명 전까지

북알타이족은 ‘검은 타타르(черневые татары)’로 알려졌다.

남·북 알타이족 사이에 언어, 문화, 관습 등의 큰 차이는 존재하지 않는다. 알타이어의 문어는 남알타이어를 기반으로 조성되었다.

<표6> 알타이 공화국 민족별 인구 구성

민족명	인구수(명)	비율(%)
러시아	114,802	56.6
알타이	68,814	33.9
카자흐	12,524	6.2
텔렌기트(알타이)	3,648	1.2
쿠만딘(알타이)	1,062	0.5
우크라이나	1,010	0.5
독일	700	0.3

4.2 교육



<그림29> 고르노알타이스크 국립대학교

알타이 공화국 내 주요 고등교육기관으로 고르노알타이스크 국립대학교 (ГАГУ: Горно-Алтайский государственный университет), 고르노알타이스크 의료전문학교, 고르노알타이스크 직업대학, 알타이 공화국 문화 예술칼리지, 수라자코프(С.С. Суразаков)⁸⁾ 기념 알타이학 연구소 등이 있다.

고르노알타이스크 국립대학교는 알타이 공화국 내 유일한 종합국립대학으로 그 전신은 1949년에 설립된 고르노알타이스크 사범대학이다. 1993년 고르노알타이스크 농업기술학교와 합쳐져 종합대학으로 전환되었다. 현재 총 학생수는 약 4,000명이다.

4.3 문화예술



<그림30> 알타이 공화국 국립박물관

8) 수라자코프(1925~1980)는 알타이 공화국 마이마 출신의 알타이 민속학자이자 작가이다.

알타이 공화국 내 대표적 문화공간으로 아노힌(А.В. Анохин)⁹⁾ 기념 알타이 공화국 국립박물관, 체발코프(М.В. Чевалков)¹⁰⁾ 기념 알타이 공화국 국립도서관, 쿠치야크(П.В. Кучияк)¹¹⁾ 기념 알타이 공화국 국립극장, 고르노알타이스크 시립문화회관 등이 있다.

특히, 알타이 공화국 국립박물관은 ‘우코크의 공주’로 유명하다. ‘우코크의 공주’는 1993년 아크-알라하 고분 발굴 과정에서 발견된 25세 정도로 추정되는 여성 미라에 붙여진 이름이다. 알타이 원주민들은 이를 ‘아크-카딘(Ак-Кадын)’이라고 부른다. 알타이어로 ‘순결하고 선량한 여왕’을 의미한다. 알타이인들에게 ‘우코크의 공주’는 지하세계의 관문을 지키며 악의 침투를 막는 평화의 수호신으로 간주되고 있다.



<그림31> 우코크의 공주

9) 아노힌(1869~1931)은 민속학자이자 작곡가이다. 알타이 샤머니즘을 연구했고, 1920년대 알타이 공화국에 거주하며 음악가를 양성했다.

10) 체발코프(1817~1901)는 알타이 작가로 ‘알타이 문학의 창시자’로 평가되고 있다.

11) 쿠치야크(1897~1943)는 알타이 공화국 태생의 극작가로 알타이 희곡의 개창자이다.



<그림32> 알타이 공화국 국립극장

알타이 공화국 국립극장과 고르노알타이스크 시립문화회관은 ‘시네고리예(Синегорье)’, ‘오이오임(Ойойым)’, ‘라즈돌리에(Раздолье)’, ‘데가당스(Декаданс)’, ‘글로리아(Глория)’, ‘벨로보디예(Беловодье)’, ‘라두니차(Радуница)’, ‘나우리스(Наурыз)’ 등 다수의 창작단체들에 대한 지원을 통해 활발한 공연활동을 주관하고 있다.

• 전통명절·축제

알타이 공화국의 주요 명절로 딜가이아크(Дылгайак), 나우리스(Наурыз), 차가 바이람(Чага-Байрам) 등이 있다. 딜가이아크는 알타이 제민족의 설 명절이다. 나우리스는 이란 및 튀르크어계 민족들의 양력 설 명절이다. 차가 바이람은 야쿠트족, 극지대의 몽골족, 일부 튀르크족의 전통명절로 우리의 음력설에 해당한다.

공화국 내 개별 민족들의 전통명절은 1930년대 이래로 금지되었으나, 1990년 민족명절로서의 위상을 되찾았다. 현재 알타이 공화국, 부랴티야, 투바, 하카시야 등에서 공식 휴일로 지정되어 있다.



<그림33> 달가이아크 축제

공화국의 대표적 축제로 ‘엘오인(Эл-Ойын)’이 개최되고 있다. ‘엘오인’은 알타이 공화국에 거주하는 모든 민족들이 참여하는 알타이 제민족 문화·스포츠 축제이다. 이 축제는 1988년 온구다이 군에서 처음 개최되었다. 1990년 ‘엘오인’은 공화국 전체 축제로 격상되어 공화국의 여러 군에서 순환 개최되어 왔다. 2006년 알타이 공화국 정부는 항구적인 축제 장소를 온구다이 군 옐로(Ело) 마을 인근의 ‘카바이루-메젤리크(Кабайлу-Межелик) 분지’로 결정하고, 2년 주기로 이곳에서 축제를 거행하고 있다.

축제는 알타이 쿠레시(Алтай Куреш, 알타이 씨름), 알타이 샤르타(Алтай шатра, 알타이 장기), 코두르게 타시(Кодурге таш, 바위 들기) 등 알타이 전통 경기를 위주로 진행된다. 이외에 전통의상 경연, 전통예술 공연, 전통가옥 전시, 알타이 공화국 예술인 및 외부하객 축하공연 등 다양한 문화행사가 열린다.



<그림34> 엘오인 축제

- 언론

공화국 내 3개의 중앙지 「리스트크(Листок)」, 「알타이의 별(Звезда Алтая)」¹²⁾과 10개의 지방지가 발행되고 있다.

4.4 교통


알타이 공화국은 자동차 도로망이 충분히 갖춰져 있지 않다. 그럼에도 불구하고 자동차 운송은 공화국 교통수단으로서 가장 중요한 역할을 하고 있다. 연방자동차도로 P-256 ‘추이스크 대로’가 공화국 영토의 남북을 관통하고 있다. 버스노선을 통해 공화국 수도는 지방의 중심지와 연결되어 있다. 고르노알타이스크는 시내버스를 운영하고 있다.

한편, 알타이 공화국 내에는 철도가 부설되어 있지 않다. 가장 가까운 철도역은 알타이 변강의 비스크 역이다.

12) 「알타이의 별」은 러시아어와 알타이어 판이 각각 발행되고 있다.



<그림35> 추이스크 스텝지역을 지나는 P-256 '추이스크 대로'



<그림36> 고르노알타이스크 공항

알타이 공화국 항공교통의 거점은 수도의 서쪽 6 km 지점에 위치한 고르노알타이스크 공항이다. 1968년에 건설된 이 공항은 소련 시기 지역 내 주요 거주지와 바르나울, 노보시비르스크 등 역외 주요 도시를 연결하는 항공노선을 운영했다. 1990년대 초부터 공항은 전면적인 개축을 위해 잠정 폐쇄되었고, 정기노선 운항은 중지되었다. 공항은 2011년 11월 9일 공항청사와 활주로에 대한 보수를 마무리하고 재개장했다.

현재 고르노알타이스크 공항의 여객 처리능력은 시간 당 200명으로 재개장 이전과 비교해 4배 증대되었다. 2016년에는 연방공항으로서의 지위를 획득했다. 2016년 공항 이용 승객은 58,000명이다. 모스크바, 페테르부르크, 크라스노야르스크, 노보시비르스크를 운항하는 정기노선이 개설되어 있다. 이 공항은 산림보호를 위한 헬리콥터 기지로도 활용되고 있다.

4.5 관광

관광은 알타이 공화국 경제에서 중요한 부문으로 매년 백만 여 명의 관광객이 알타이 공화국을 방문하고 있다. 알타이 공화국은 역내에 다수의 천연기념물을 지정하는 한편, 친환경 에너지 정책을 통해 자연환경 보존에 노력하고 있다. 그 결과 고르노알타이스크는 2011년과 2012년에 전 러시아에서 가장 청정한 도시로 선정되었고, 2012년에는 국제생태학자회의가 선정한 'Global Brand Award'를 수상한 바 있다.

알타이 공화국 내에서 관광객들에게 가장 인기 있는 곳은 투로차크스키 군와 올라간스키 군에 걸쳐 있는 텔레츠크 호수 지역이다. 낚시, 승마, 트래킹 등을 즐길 수 있는 텔레츠크 호수 연안에는 20여 곳의 관광·휴양시설이 운영되고 있다. 우스티 코크신스키 군에 위치한 벨루하 산도 공화국의 주요 관광지이다. 벨루하 산 일대에는 30여 개의 호텔과 14개 관광업체가 운영되고 있다. 체말 지구에 위치한 카라콜리 호수(Каракольские озёра)도 많은 관광객이 찾고 있다. 특히, 천연기념물로 지정된 이곳의 폭포는 색

깔이 각기 다른 7개 호수의 물이 합쳐지는 독특함으로 인해 관광명소로 각광받고 있다.



<그림 37> 카라콜리 호수와 관광객



<그림 38> 텔레츠크 호수 휴양시설



<그림39> 벨루하 산 등반객

4.6 종교



<그림40> 알타이족 샤먼

알타이 공화국 내에는 알타이인들의 전통적인 종교인 샤머니즘과 러시아 정교가 공존해 오고 있다. 최근 개신교 단체들의 선교도 활발히 전개되고 있다.

20세기 초 알타이족들 사이에 부르하니즘(бурханизм)이 확산되었다. ‘부르하니즘’이라는 명칭은 ‘석가모니’를 의미하는 몽골어 ‘부르한(бурхан)’에서 온 것이다. 부르하니즘은 기독교와 티벳불교의 요소가 샤머니즘과 결합된 형태이다. 2008년 알타이학 연구소에서 실시한 설문 결과 신앙을 가진 알타이인들 중 부르하니즘 신자 81%, 러시아정교 10.7%, 샤머니즘 5.3%, 불교 2.2%로 나타났다.



<그림41> 포크로프 사원(고르노알타이스크)

5. 한국과의 관계

5.1 교류

- 2007년 3월 알타이 공화국 대통령 베르드니코프가 방한하여 대한한 의사 협회를 예방하고 상호교류증진 방안에 대해 논의한 바 있다.
- 2008년 2월 수원 지역 8개 침례교회의 '105도 선교회'가 알타이 공화국에서 선교활동을 시작했다.
- 2017년 10월 19일 엄기영 주이르쿠츠크 총영사는 알타이 공화국의 주도 고르노알타이스크를 방문했다. 알타이 공화국 제1부총리 및 3개 부처 장관 면담, 알타이 공화국 상공회의소장 및 현지 기업인 간담회 등의 일정을 갖고 한-알타이 공화국 간 경제 통상·교육·문화·관광 분야 협력 증진 방안 등에 대해 논의했다.

5.2 현지 동포현황

- 현재 알타이 공화국 내에는 재러한인(고려인) 동포 144명이 거주하고 있다.

<참고문헌>

서길수, 『아시아의 진주 알타이』, 학연문화사, 2009.

외교부, 『러시아 극동시베리아 개황』, 2016.

Суразаков А.С. *Республика Алтай: крат. энцикл.* Новосибирск: АРТА, 2010.

Федеральная Служба Государственной Статистики, *Регионы России Социально-экономические показатели 2017. М.*, 2017.

대외경제정책연구원 <http://www.kiep.go.kr>

고르노알타이스크 공항 <http://www.ga-airport.ru/>

고르노알타이스크 국립대학교 <http://www.gasu.ru/>

알타이 공화국 공식사이트 <http://altai-republic.ru/>

알타이 공화국 관광 <http://mountainaltai.ru/>

알타이 공화국 국립박물관 <http://musey-anohina.ru/>

알타이 공화국 입법부 공식사이트 <http://elkurultay.ru/>

알타이 공화국 위키피디아

https://ru.wikipedia.org/wiki/%D0%A0%D0%B5%D1%81%D0%BF%D1%83%D0%B1%D0%BB%D0%B8%D0%BA%D0%B0_%D0%90%D0%BB%D1%82%D0%B0%D0%B9

주이르쿠츠크 대한민국 총영사관

<http://overseas.mofa.go.kr/ru-irkutsk-ko/index.do>

Основные показатели социально-экономического развития Республики Алтай за январь-декабрь 2017 года

http://www.altai-republic.ru/economy_finances/social-economic-situation/social_economic_development_january_december_2017.pdf

<그림 출처>

- 표지그림(시계방향)

순 번	출 처
1	https://ru.wikipedia.org/wiki/%D0%90%D0%BB%D1%82%D0%B0%D0%B9%D1%86%D1%8B#/media/File:Altai.jpg
2	https://ru.wikipedia.org/wiki/%D0%A0%D0%B5%D1%81%D0%BF%D1%83%D0%B1%D0%BB%D0%B8%D0%BA%D0%B0_%D0%90%D0%BB%D1%82%D0%B0%D0%B9#/media/File:RR5514-0038R.png
3	https://yandex.ru/images/search?text=%D0%BC%D0%B0%D1%80%D0%B0%D0%BB%20%D0%B0%D0%BB%D1%82%D0%B0%D1%8F&img_url=https%3A%2F%2Fkavtoday.ru%2Fimages%2Fintros%2F20171201%2Ffb494685fdf86997999f10019722bcf2.jpg&pos=1&rpt=simage&lr=10635
4	https://ru.wikipedia.org/wiki/%D0%A0%D0%B5%D1%81%D0%BF%D1%83%D0%B1%D0%BB%D0%B8%D0%BA%D0%B0_%D0%90%D0%BB%D1%82%D0%B0%D0%B9#/media/File:Berg_Belucha.jpg

- 본문그림

순 번	출 처
1	https://ru.wikipedia.org/wiki/%D0%93%D0%BE%D1%80%D0%BD%D0%BE-%D0%90%D0%BB%D1%82%D0%B0%D0%B9%D1%81%D0%BA#/media/File:Gorno-altajsk_05_view-on-city.jpg
2	https://ru.wikipedia.org/wiki/%D0%A0%D0%B5%D1%81%D0%BF%D1%83%D0%B1%D0%BB%D0%B8%D0%BA%D0%B0_%D0%90%D0%BB%D1%82%D0%B0%D0%B9#/media/File:%D0%90%D0%BB%D1%82%D0%B0%D0%B9_%D0%A0%D0%B5%D1%81%D0%BF%D1%83%D0%B1%D0%BB%D0%B8%D0%BA%D0%B0%D0%B4%D0%B0%D0%BD_%D1%87%D0%BE%D1%80%D1%83%D1%83%D1%80%D0%B4%D0%B0.jpg
3	https://ru.wikipedia.org/wiki/%D0%A0%D0%B5%D1%81%D0%BF%D1%83%D0%B1%D0%BB%D0%B8%D0%BA%D0%B0_%D0%90%D0%BB%D1%82%D0%B0%D0%B9#/media/File:Map_of_Russia_-_Altai_Republic_(Crimea_disputed).svg
4	https://ru.wikipedia.org/wiki/%D0%A0%D0%B5%D1%81%D0%BF%D1%83%D0%B1%D0%BB%D0%B8%D0%BA%D0%B0_%D0%90%D0%BB%D1%82%D0%B0%D0%B9#/media/File:Map_of_Russia_-_Krasnoyarsk_time_zone.svg

5	https://ru.wikipedia.org/wiki/%D0%91%D0%B5%D0%BB%D1%83%D1%85%D0%B0_(%D0%B3%D0%BE%D1%80%D0%B0)#/media/File:GoraBeluha.jpg
6	https://ru.wikipedia.org/wiki/%D0%9A%D0%B0%D1%82%D1%83%D0%BD%D1%8C#/media/File:Katun_Chemal.jpg
7	https://ru.wikipedia.org/wiki/%D0%91%D0%B8%D1%8F#/media/File:Reka_Biya.jpg
8	https://ru.wikipedia.org/wiki/%D0%A2%D0%B5%D0%BB%D0%B5%D1%86%D0%BA%D0%BE%D0%B5#/media/File:%D0%A2%D0%B5%D0%BB%D0%B5%D1%86%D0%BA%D0%BE%D0%B5_%D0%BE%D0%B7%D0%B5%D1%80%D0%BE_%D1%81_%D1%81%D0%B5%D0%B2%D0%B5%D1%80%D0%B0.jpg
9	https://yandex.ru/images/search?text=%D0%BC%D0%B0%D1%80%D0%B0%D0%BB%20%D0%B0%D0%BB%D1%82%D0%B0%D1%8F&img_url=https%3A%2F%2Fi.ytimg.com%2Fvi%2FgmpRUU8wTdl%2Fmaxresdefault.jpg&pos=0&rpt=simage&lr=10635
10	https://ru.wikipedia.org/wiki/%D0%90%D0%BB%D1%82%D0%B0%D0%B9%D1%81%D0%BA%D0%B8%D0%B9_%D0%B7%D0%B0%D0%BF%D0%BE%D0%B2%D0%B5%D0%B4%D0%BD%D0%B8%D0%BA#/media/File:%D0%A1%D1%85%D0%B5%D0%BC%D0%B0_%D0%90%D0%BB%D1%82%D0%B0%D0%B9%D1%81%D0%BA%D0%BE%D0%B3%D0%BE_%D0%B7%D0%B0%D0%BF%D0%BE%D0%B2%D0%B5%D0%B4%D0%BD%D0%B8%D0%BA%D0%B0.png
11	https://ru.wikipedia.org/wiki/%D0%90%D0%BB%D1%82%D0%B0%D0%B9%D1%81%D0%BA%D0%B8%D0%B9_%D0%B7%D0%B0%D0%BF%D0%BE%D0%B2%D0%B5%D0%B4%D0%BD%D0%B8%D0%BA#/media/File:Uchar_Waterfalls.jpg
12	https://ru.wikipedia.org/wiki/%D0%9A%D0%B0%D1%82%D1%83%D0%BD%D1%81%D0%BA%D0%B8%D0%B9_%D0%B7%D0%B0%D0%BF%D0%BE%D0%B2%D0%B5%D0%B4%D0%BD%D0%B8%D0%BA#/media/File:%D0%A1%D1%85%D0%B5%D0%BC%D0%B0_%D0%9A%D0%B0%D1%82%D1%83%D0%BD%D1%81%D0%BA%D0%BE%D0%B3%D0%BE_%D0%B7%D0%B0%D0%BF%D0%BE%D0%B2%D0%B5%D0%B4%D0%BD%D0%B8%D0%BA%D0%B0.png
13	http://ukok-park.ru/
14	https://ru.wikipedia.org/wiki/%D0%A0%D0%B5%D1%81%D0%BF%D1%83%D0%B1%D0%BB%D0%B8%D0%BA%D0%B0_%D0%90%D0%BB%D1%82%D0%B0%D0%B9#/media/File:Ukok_Ak-Alakha.jpg
15	https://ru.wikipedia.org/wiki/%D0%A0%D0%B5%D1%81%D0%BF%D1%83%D0%B1%D0%BB%D0%B8%D0%BA%D0%B0_%D0%90%D0%BB%D1%82%D0%B0%D0%B9#/media/File:Flag_of_Altai_Republic.svg

16	https://ru.wikipedia.org/wiki/%D0%A0%D0%B5%D1%81%D0%BF%D1%83%D0%B1%D0%BB%D0%B8%D0%BA%D0%B0_%D0%90%D0%BB%D1%82%D0%B0%D0%B9#/media/File:Coat_of_Arms_of_Altai_Republic.svg
17	http://www.altai-republic.ru/about-the-region/archaeology/
18	https://yandex.ru/images/search?text=%D0%9C%D0%B8%D0%BD%D1%83%D1%81%D0%B8%D0%BD%D1%81%D0%BA%D0%B0%D1%8F%20D0%BA%D0%BE%D1%82%D0%BB%D0%BE%D0%B2%D0%B8%D0%BD%D0%B0&noreask=1&img_url=https%3A%2F%2Fchrontime.com%2Fpublic%2Fobject%2F8%2F8205%2F_place-power136136-1474-640x429.jpg&pos=22&rpt=simage
19	https://ru.wikipedia.org/wiki/%D0%96%D1%83%D0%B6%D0%B0%D0%BD%D1%8C%D1%81%D0%BA%D0%B8%D0%B9_%D0%BA%D0%B0%D0%B3%D0%B0%D0%BD%D0%B0%D1%82#/media/File:Rouran500.png
20	https://ru.wikipedia.org/wiki/%D0%A2%D1%8E%D1%80%D0%BA%D1%81%D0%BA%D0%B8%D0%B9_%D0%BA%D0%B0%D0%B3%D0%B0%D0%BD%D0%B0%D1%82#/media/File:%D0%A2%D1%8E%D1%80%D0%BA%D1%81%D0%BA%D0%B8%D0%B9_%D0%BA%D0%B0%D0%B3%D0%B0%D0%BD%D0%B0%D1%82.png
21	https://ru.wikipedia.org/wiki/%D0%9A%D1%8B%D1%80%D0%B3%D1%8B%D0%B7%D1%81%D0%BA%D0%B8%D0%B9_%D0%BA%D0%B0%D0%B3%D0%B0%D0%BD%D0%B0%D1%82#/media/File:Kirgisen-Reich_(840-924).PNG
22	https://ru.wikipedia.org/wiki/%D0%A0%D0%B5%D1%81%D0%BF%D1%83%D0%B1%D0%BB%D0%B8%D0%BA%D0%B0_%D0%90%D0%BB%D1%82%D0%B0%D0%B9#/media/File:Plaque_on_Seminsky_Pass.jpg
23	https://ru.wikipedia.org/wiki/%D0%95%D0%B2%D0%B3%D0%B5%D0%BD%D0%B8%D0%B9_(%D0%9A%D0%B0%D0%B7%D0%B0%D0%BD%D1%86%D0%B5%D0%B2)#/media/File:Evgeny_(Kazantsev).jpg
24	https://ru.wikipedia.org/wiki/%D0%91%D0%B5%D1%80%D0%B4%D0%BD%D0%B8%D0%BA%D0%BE%D0%B2,_%D0%90%D0%BB%D0%B5%D0%BA%D1%81%D0%B0%D0%BD%D0%B4%D1%80_%D0%92%D0%B0%D1%81%D0%B8%D0%BB%D1%8C%D0%B5%D0%B2%D0%B8%D1%87#/media/File:Alexandr_Berdnikov.jpeg
25	https://upload.wikimedia.org/wikipedia/ru/2/26/Altai_respublika_NN.png
26	https://ru.wikipedia.org/wiki/%D0%91%D0%B5%D0%BB%D0%B5%D0%BA%D0%BE%D0%B2,_%D0%98%D0%B2%D0%B0%D0%BD_%D0%98%D1%82%D1%83%D0%BB%D0%BE%D0%B2%D0%B8%D1%87#/media/File:Ivan_Belekov.jpeg
27	https://yandex.ru/images/search?text=%D0%A0%D0%B5%D1%81%D0%BF%D1%83%D0%B1%D0%BB%D0%B8%D0%BA%D0%B0%20%D0%90%D

	0%BB%D1%82%D0%B0%D0%B9%20%D0%BC%D0%B0%D1%80%D0%B0%D0%BB%20%D0%BE%D0%BB%D0%B5%D0%BD%D1%8C&img_url=http%3A%2F%2Finternet-magazin-zdorovie.ru%2Fwp-content%2Fuploads%2F2017%2F08%2Fmarali2.jpg&pos=13&rpt=simage&lr=10635
28	https://ru.wikipedia.org/wiki/%D0%A1%D0%BE%D0%BB%D0%BD%D0%B5%D1%87%D0%BD%D0%B0%D1%8F_%D1%8D%D0%BB%D0%B5%D0%BA%D1%82%D1%80%D0%BE%D1%81%D1%82%D0%B0%D0%BD%D1%86%D0%B8%D1%8F#/media/File:%D0%9A%D0%BE%D1%88-%D0%90%D0%B3%D0%B0%D1%87.JPG
29	https://static.tildacdn.com/tild6335-3234-4233-a262-316466663464/2014070311.jpg
30	https://s3-eu-west-1.amazonaws.com/media.agentika.com/user/b36ef97e-94b8-42a1-b9ab-bb3b333c2971.jpeg
31	https://ru.wikipedia.org/wiki/%D0%9F%D1%80%D0%B8%D0%BD%D1%86%D0%B5%D1%81%D1%81%D0%B0_%D0%A3%D0%BA%D0%BE%D0%BA%D0%B0#/media/File:Mummy_of_the_Ukok_Princess.jpg
32	http://freelance.ru/v_nikolsky/nacionalny-teatr-respubliki-altaj-3055339.html
33	https://yandex.ru/images/search?text=%D0%94%D1%8B%D0%BB%D0%B3%D0%B0%D0%B9%D0%B0%D0%BA&img_url=https%3A%2F%2Fpinimg.com%2F736x%2F5d%2F55%2F08%2F5d550811454726a2b75a4298ec09b450.jpg&pos=10&rpt=simage&lr=10635
34	https://yandex.ru/images/search?text=%D0%AD%D0%BB%20%D0%9E%D0%B9%D1%8B%D0%BD&img_url=https%3A%2F%2Fgorniy-altai.ru%2Fupload%2Fmedialibrary%2F8b0%2F8b0fec46474602d307bf79b5eb9f23ea.jpg&pos=2&rpt=simage&lr=10635
35	https://ru.wikipedia.org/wiki/%D0%A7%D1%83%D0%B9%D1%81%D0%BA%D0%B8%D0%B9_%D1%82%D1%80%D0%B0%D0%BA%D1%82#/media/File:Chuytr.jpg
36	https://ru.wikipedia.org/wiki/%D0%93%D0%BE%D1%80%D0%BD%D0%BE-%D0%90%D0%BB%D1%82%D0%B0%D0%B9%D1%81%D0%BA_(%D0%B0%D1%8D%D1%80%D0%BE%D0%BF%D0%BE%D1%80%D1%82)#/media/File:Gorno-Altaysk_Airport_terminal_Osokin.jpg
37	https://yandex.ru/images/search?img_url=http%3A%2F%2Fwww.uralskazi.ru%2Frussia%2Feks_tury%2Faltay%2Fvcarstvo%2Fvc3.JPG&p=1&text=%D0%BA%D0%B0%D1%80%D0%B0%D0%BA%D0%BE%D0%BB%D1%8C%D1%81%D0%BA%D0%B8%D0%B5%20%D0%BE%D0%B7%D0%B5%D1%80%D0%B0%20%D0%B2%20%D0%B3%D0%BE%D1%80%D0%BD%D0%BE%D0%BC%20%D0%B0%D0%BB%D1%82%D0%B0%D0%B5%20%D1%84%D0%BE%D1%82%D0%BE&pos=59&lr=10635&rpt=simage
38	https://yandex.ru/images/search?text=%D0%A2%D0%B5%D0%BB%D0

	%B5%D1%86%D0%BA%D0%BE%D0%B5&noreask=1&img_url=http%3A%2F%2Ftourweek.ru%2Fupload%2Fiblock%2F245%2F2459a50d25062015e5e582c17db35010.jpg&pos=31&rpt=simage&lr=10635
39	https://yandex.ru/images/search?img_url=https%3A%2F%2Ftr.erch2014.com%2Fimages%2Fputeshestviya%2Faltajskie-gori-zhemchuzhina-mira_4.jpg&p=1&text=%D0%B1%D0%B5%D0%BB%D1%83%D1%85%D0%B0%20%D0%B3%D0%BE%D1%80%D0%B0%20%D1%84%D0%BE%D1%82%D0%BE%20%D1%81%20%D0%BB%D1%8E%D0%B4%D1%8C%D0%BC%D0%B8&pos=48&lr=10635&rpt=simage
40	https://ru.wikipedia.org/wiki/%D0%90%D0%BB%D1%82%D0%B0%D0%B9%D1%86%D1%8B#/media/File:SB_-_Altay_shaman_with_drum.jpg
41	https://ru.wikipedia.org/wiki/%D0%93%D0%BE%D1%80%D0%BD%D0%BE-%D0%90%D0%BB%D1%82%D0%B0%D0%B9%D1%81%D0%BA#/media/File:Gorno-altajsk_01_church.jpg

이 책은 한국연구재단(NRF-362-2009-1-B00005)의 지원으로 출간됩니다.

러시아연방주체 개관 시리즈: 알타이공화국

저 자 | 김용환

발행일 | 2018년 8월 31일

발행인 | 강덕수

발행처 | 한국외국어대학교 러시아연구소

주 소 | 17035 경기도 용인시 처인구 모현면 외대로 81
한국외국어대학교 러시아연구소

전 화 | 031-330-4852

이메일 | irs@hufs.ac.kr

출판팀 | 도서출판 **참 글**

등록 제 7-0844호

(02)968-5454. ichamgle@hanmail.net