

# 러시아 ‘우주 산업의 본거지’ 사마라 주

## Самарская область



최승연  
202148008 김혜영

# I. 종합개관

## 1. 개관

### 1.1 위치

[그림 1. 사마라 주]



출처: <https://avatars.mds.yandex.net/get-images-cbir/1340278/2XJtBKwaevJ6kCOU1yBMVw3123/ocr>  
(검색일:2021.10.25)

사마라 주(Самарская область), 볼가 연방관구에 속하는 주로 행정중심지는 사마라 이다. 국가명은 1935년부터 1990년까지 10월 혁명의 지도자의 이름을 따서 쿠키비셰프(Куйбышев)로 불렸으나 소련해체 후 도시명 변경사업에서 사마라로 회복되었다. 사마라 주는 면적이 53,565 km<sup>2</sup>, 인구 1,144,759명(2021년 기준)이며 사마라 시는 러시아에서 아홉 번째로 큰 도시이다. 동경 50°08'27", 북위 53°12'10"사이에 있으며 모스크바로부터 직선거리 857km에 위치해 있다. 동쪽으로는 오렌부르크 주(Оренбургская область), 남쪽으로는 사라토프 주(Саратовская область), 카자흐스탄과 국경을 접하고 있고 서쪽으로는 울리야노프스크 주(Ульяновская область), 북쪽으로는 타타르스탄(Республика Татарстан) 과 접하고 있다.

## 1.2 일반 개황

[표 1. 사마라 주 일반 개황]

구분	주요내용
1. 공식명칭	사마라(Самара область)
2. 주도	사마라(Самара)
3. 연방관구	볼가연방관구
4. 경제지구	톨리아티(Тольятти)
5. 면적	53,565km <sup>2</sup> (85개 연방주체 중 50위)
6. 성립일	1936년 12월 5일
7. 인구	3,154,164명 (2021년 기준 러시아 연방 12위)
8. 인구밀도	58,88 명/ km <sup>2</sup>
9. 민족구성	러시아인(85.6%), 타타르인(4.1%), 추바시인(2.7%), 모르도비아인(2.1%), 우크라이나인(1.4%), 아르메니아인(0.7%)
10. 현 주지사	아자로프 드미트리 이고레비치(Азаров, дмитрий игоревич)
11. 지역총생산 (GRDP)	1조 5,271억 루블 (2020년 기준)
12. 주요산업	우주, 항공, 엔지니어링, 금속 가공, 식품
13. 주요자원	광물 자원, 천연 자원 (수력자원), 석유 및 가스
14. 주요도시(3개)	톨리아티, 시즈란, 노보쿠이비셰프스크
15. 행정구성	342개의 지방 자치 단체(муниципальных образования), 27개의 시(муниципальных районов), 10개의 도시 지구(городских округов), 9개의 도심 구역(внутригородских районов городского округа Самара), 12개의 도심 마을(городских поселений), 284개의 농촌 마을(сельских поселений)

출처: <https://en.wikipedia.org/wiki/Samara> (검색일:2021.09.25.)

<http://orv.gov.ru/Regions/Details/36> (검색일:2021.10.9)

사마라 주의 주도는 사마라(Самара) 시이다. 면적은 53,565km<sup>2</sup>로 러시아 85개 연방주체 중 50위이다. 인구는 2021년 기준 3,154,164명으로 러시아 85개 연방주체 중 12위를 차지한다. 주요 도시로는 톨리아티 시(Тольятти), 시즈란 시(Сызрань), 노보쿠이비셰프스크 시(Новокуйбышевск) 등이 있다.

## 2. 자연 환경

### 2.1 지리

사마라 주는 볼가연방관구의 대표적인 산업 중심지로 국민소득과 산업생산량이 러시아 10대 도시 중 하나이며 유럽과 아시아, 그리고 유럽 러시아의 남북을 잇는 교통의 요지로

항공 우주 산업을 비롯한 군수산업이 발달했다.<sup>1)</sup> 또한 연방 고속도로 M-5 우랄과 쿠이비셰프(Куйбышев) 철도가 이 지역을 통과하고 주요 수로인 볼가 강 또한 사마라 지역을 통과기 때문에 사마라 시와 툴리아티 시에 강 항구를 통한 유럽에서 우랄, 시베리아, 카자흐스탄 및 중국으로 화물 운송이 가능하고 볼가 연방관구에서 두 번째로 큰 쿠루모치(Аэропорт Курумоч) 공항 또한 위치하기 때문에 활발한 산업 중심지로서의 역할을 하고 있다.<sup>2)</sup>

## ■ 볼가 강과 사마라 강

[그림 2, 볼가 강과 사마라 주의 위치]



출처: <https://avatars.mds.yandex.net/get-images-cbir/1366377/vPptlnuL24U7ZL4mToqDlw5641/ocr>(검색일:2021.10.24)

사마라 주는 유럽 러시아의 남동부 지역, 볼가 강 동쪽에 위치하며 볼가 강은 도시의 서쪽 경계로 지류해 사마라 강과 합류한다. 강 건너편에는 지글리 산 (Жигули)이 있으며, 그 후 지글리우스코예(Жигулевское)라는 이름이 붙는다. 북쪽 경계는 소콜이(Соколы) 언덕과 남쪽과 동쪽의 대초원에 의해 형성된다.

## 2.2 기후

사마라 주는 습윤 대륙성 기후로 더운 여름과 추운 겨울이 특징이다. 여름인 7월의 월 평균 기온은 +20.5°C, 겨울인 1월 -11.6°C이며 연 평균 기온은 +5.7°C다. 사마라에서 비는 주로 5월에서 10월 사이에 내리며, 일 년 평균 강수량은 122mm이다. 눈은 연 평균 75~125일정도 내리며 평균 강설량은 104mm이다. 사마라 주는 볼가 강과 근접하여 습도가 높은

1) <http://orv.gov.ru/Regions/Details/36> (검색일:2021.10.9)

2) [https://www.mid.ru/ru/maps/ru-ru-sam/-/asset\\_publisher/exsygIZ0AolH/content/id/3733050](https://www.mid.ru/ru/maps/ru-ru-sam/-/asset_publisher/exsygIZ0AolH/content/id/3733050)(검색일:2021.10.24)

편이고 여름철 다수의 러시아 도시보다 높은 수치를 보인다. 평균 74%의 습도를 보유하고 있다. 습도 수치는 일반적으로 1년동안 29 %에서 98 % 범주이다. 1936 년 이래 정기적으로 기상 관측 기간 동안 여름 사상 최고치는 그늘에서 + 39.9 ° C를 기록했다.

[그림 3. 사마라 주 기온표]

Climate data for Samara													[hide]
Month	Jan	Feb	Mar	Apr	May	Jun	Jul	Aug	Sep	Oct	Nov	Dec	Year
Record high °C (°F)	5.2 (41.4)	6.8 (44.2)	16.5 (61.7)	31.1 (88)	33.7 (92.7)	38.4 (101.1)	39.4 (102.9)	39.9 (103.8)	33.8 (92.8)	26.0 (78.8)	14.7 (58.5)	7.3 (45.1)	39.9 (103.8)
Average high °C (°F)	-6.8 (19.8)	-6.1 (21)	0.4 (32.7)	12.0 (53.6)	20.7 (69.3)	25.3 (77.5)	26.9 (80.4)	24.9 (76.8)	18.5 (65.3)	9.8 (49.6)	0.1 (32.2)	-5.4 (22.3)	10.0 (50)
Daily mean °C (°F)	-9.9 (14.2)	-9.5 (14.7)	-3.4 (25.9)	7.0 (44.6)	14.9 (58.8)	19.7 (67.5)	21.5 (70.7)	19.4 (66.9)	13.4 (56.1)	6.0 (42.8)	-2.4 (27.7)	-8.2 (17.2)	5.7 (42.3)
Average low °C (°F)	-12.8 (9)	-12.8 (9)	-6.7 (19.9)	2.9 (37.2)	9.8 (49.6)	14.9 (58.8)	16.7 (62.1)	14.7 (58.5)	9.3 (48.7)	3.1 (37.6)	-4.5 (23.9)	-10.8 (12.6)	2.0 (35.6)
Record low °C (°F)	-43.0 (-45.4)	-36.9 (-34.4)	-31.4 (-24.5)	-20.9 (-5.6)	-4.9 (23.2)	-0.4 (31.3)	6.3 (43.3)	2.3 (36.1)	-3.4 (25.9)	-15.7 (3.7)	-28.1 (-18.6)	-41.3 (-42.3)	-43.0 (-45.4)
Average precipitation mm (inches)	53 (2.09)	42 (1.65)	34 (1.34)	39 (1.54)	36 (1.42)	56 (2.2)	57 (2.24)	46 (1.81)	44 (1.73)	53 (2.09)	52 (2.05)	51 (2.01)	563 (22.17)
Average rainy days	4	3	5	11	14	15	14	12	14	14	10	6	122
Average snowy days	24	20	14	4	1	0.1	0	0	0.3	4	15	22	104
Average relative humidity (%)	83	80	79	67	58	64	67	69	73	76	83	83	74
Mean monthly sunshine hours	64	102	149	214	305	303	310	275	190	108	47	46	2,113

출처:<http://www.pogodaiklimat.ru/climate/28900.htm>(검색일:2021.10.09)

### 2.3 주요자원

사마라 주의 주요 자원은 광물 자원 및 천연 자원과 석유 및 관련 가스이다. 따라서 매장 지 탐사, 생산 및 가공은 오랫동안 사마라의 경제의 중요한 요소였다. 광물 자원에는 오일, 셰일, 규산염 점토, 천연 유황, 광물 및 로돈수, 소금, 건축용 석재 및 기타 경제적 가치가 큰 자원이 다수 존재한다.<sup>3)</sup> 천연 자원 중 가장 규모가 큰 자원은 수력 자원이다.

## 3. 역사

### 3.1 기원 및 역사

도시는 사마라 강에서 그 이름이 유래했다. 그리고리 자세킨(Григорий Закин)의 지휘 아래 사마라 요새를 사마라 강둑에 세웠다. 요새의 주요 목적은 불가와 사마라의 중간 범위의 광대한 영토를 통제하고, 체계적으로 토지를 정복하고, 유목민들의 습격으로부터 러시아를 보호하고, 카잔에서 아스트라한까지 수로를 제공하는 것이 허용되었다는 것이었다. 이 요새는 현대 사마라 밸브 공장 남쪽에 건설되었다. 이것은 5월 19일부터 8월 16일까지 지어졌다. 1586년 최초의 주민은 군인이었다. 소년 야수, 궁수, 사수 및 고리로 구성되고 순찰 임무 수행과 새로운 요새 및 적의 공격을 지키고 있었다. 오늘날 요새는 1690년과 1703년의 화재로 불타 존재하지 않는다. 하지만 1986년, 400주년 기념일에 다시 재건되었다. 1646년 봄, 사마라 최초의 인구조사가 완료되었다. 당시에는 유일했던 볼디르스카야

3) <https://samarastat.gks.ru>(검색일:2021.10.9)

(Болдырская)정착촌과 사마리아 성 주변 정보가 모아졌다. 1586년 불가 강교역로를 보호하기 위해 요새로 건설되었으며, 곧이어 교역 중심지로 발전했다. 1708년 피터 1세는 사마라를 카잔 지방의 새로운 9번째 도시로 만들었다. 1850년 12월 6일 니콜라이(Николай) 황제는 15,000명의 인구를 가진 사마라를 중심으로 한 사마라 지방의 창설에 관해 정부 상원에 법령을 발표 했다. 19세기 말까지 사마라 인구는 9만명에 달했고 1916년에는 15만명이 살았다. 이때 사마라 지방은 수확 된 밀의 양과 관련하여 러시아 제국에서 가장 먼저 두각을 나타냈다. 식민지, 제조소 및 기타 물품에 대한 활발한 무역은 375 개 상점에서 이루어졌다. 1874년 오렌부르크 철도 건설이 1877년에 시작되어 사마라를 통과했다. 사마라 마리는 불가에서 최고로 인정받았으며 매년마다 다른 화물을 가지고 1,000척의 배를 가져 왔다. 1928년 사마라는 중부 불가 지역의 중심이 되었다. 1929년 이 지역은 중부 불가 지역으로 개편되었다. 1935년 1월 27일부터 1991년 1월 25일까지 도시는 소비에트 국가 인 쿠이비셰프(Куйбышев)를 기념하여 도시명을 쿠이비셰프(Куйбышев)라고 불렀다. 1941년 10월 15일에 모스크바 SNK 소련 최고 소비에트에서 철수 도시 국가 국방위원회의 명령에 의해 볼쇼이 극장, 모스필름과 같은 주요 문화 기관이 설립되었다. 산업 생산 수준은 1940년에 비해 1945년에 5.5배 증가했다.

전쟁 기간 동안 사마라 주는 나치 독일에 대한 승리에 크게 기여했다. 무기와 탄약 제조가 시작되었으며 전쟁 중에 약 28,000명의 Il-2 및 Il-10 공격 항공기가 쿠이비셰프(Куйбышев) 항공기 1호기와 18호기에서 발사되었고 총 비행량의 약 80 %가 발사되었다. 코카서스 방위 때 도시는 연료와 국가 경제에 연료를 제공했다. 전쟁 후 쿠이비셰프(Куйбышев)는 소련 사회의 가장 큰 산업 및 문화 중심지가 되었다. 항공기의 강력한 잠재력, 기계 제작, 야금, 전기, 케이블, 석유 정제 및 경공업이 여기서 만들어졌다. 산업의 발달 외에도 도시의 사회경제발전에 긍정적인 변화가 있었다. 주택 건설이 빠르게 진행되고 사회 부문 기관이 개발되고 있었으며, 새로운 도로가 건설 되었다. 1979년이 도시의 인구는 120만 명에 달했습니다. 1986년 최대 인구 127만 6천명에 도달했다. 1980년~1990년 구조조정 및 후속 민영화 과정은 도시 개발에 큰 영향을 미쳤다. 군사 생산의 전환 작업은 그 당시 국가의 주요 군사 산업 중심이었던 쿠이비셰프(Куйбышев)의 경제에 악영향을 미쳤다. 전환의 결과로, 많은 대기업들이 파산하게 되었다. 일자리 감소, 경제 성장 둔화는 인프라 구조의 상태 인 인구통계학적 상황에 악영향을 미쳤다. 1991년 1월 25일 RSFSR의 최고 소비에트 총 사령관에 의해 이 도시는 역사에 사마라로 개명되었다.


소비에트 시대에 시작된 경제 위기는 1998 년에 심화되어 군산 복합체의 기업이 마침내 해체되어 민간 생산에 적응할 수 없었다. 2000년 이래 사마라는 건설 부문을 적극적으로 개발해왔다. 동시에, 도시 건설에 대한 일반적인 전략이 없었기 때문에 결국 도시의 건축 양식에 명백한 위반이 발생했으며 인프라의 질이 크게 떨어졌다. 도시는 시민 건설의 동결 물체를 위한 국가의 매개체 중 하나이다. 도시의 각 지역에서 미완성 또는 공급되지 않은

주택의 수는 십 단위로 측정되었지만 이 문제를 해결하기위한 지역 당국의 정책은 없었기 때문에 군산 복합체의 전환 과정에서 손실이 있었으나 이 도시는 석유 및 석유 화학 기업의 다수로 인해 이 지역에서 주도적 지위를 유지하고 있었다. 2016년 9월 사마라는 "노동의 도시와 군대의 영광"이라는 칭호를 받았으며 2018년에 사마라는 월드컵 개최도시 중 하나가 되었다.

### 3.2 지역 문장 및 기(旗)

사마라 주 기는 사마라 시 상징의 이미지와 함께 3개의 동일한 수평 (위 빨간색, 가운데 흰색, 아래쪽 푸른 색)의 가로 직사각형이다. 깃발의 너비와 길이의 비율은 1:2이다. 사마리아 주의 상징은 깃발의 중심에 그려져 있다. 깃발의 폭과 길이, 높이와 너비의 비율은 각각 1:2와 1:7이다. 깃발의 상단 가장자리에서 상징까지의 거리는 깃발 너비의 1:7이다. 깃발의 하단 가장자리에서 깃발의 바닥까지의 거리는 국기의 너비를 1:7로 나타낸다. 이 깃발은 1998년 12월 30일 사마라 주 두마에 의해 승인되었다. 사마라 주 현재 문장은 1998년 11월 26일 사마라 시 두마 187호(2011 년 개정)의 결정에 따라 승인되었다. 사마라 주의 문장과 깃발은 노동에 대한 성취, 문화와 과학의 성공, 스포츠 경기장에서의 승리를 구체화 시킨 것이다.<sup>4)</sup>

[그림 4. 사마라 주 문장(좌)과 기(우)]



출처:<https://ru.wikipedia.org/wiki/Самара> (검색일:2021.10.23)

4) <https://ru.wikipedia.org/wiki/Самара>(검색일:2021.10.19)

## II. 상세개관

### 1. 정치

#### 1.1 정치 개황

사마라 주의 최고 집행 기관은 지역 행정부이며 집행 권한은 사마라 지역의 주지사, 사마라 지역 정부, 사마라 지역의 부처 및 사마라 지역의 기타 집행 당국에 의해 행사된다. 주로 주의 개발을 촉진하고 일상적인 문제를 다루며 최고 관리인 주지사의 활동을 지원하고 러시아 헌법에 따라 주지사의 특권 또한 보증한다. 의석은 총 50명으로 구성되고 대의원의 임기는 5년이다. 사마라 주의 입법부는 이 주의 상설 입법부로 법률, 의결 및 기타 법률 행위를 통과시키고 통과된 법률 및 기타 법률 행위의 시행 및 준수를 감독함으로써 권한을 행사한다. 사마라 주의 사법권은 연방 법원, 사마라 지역 법정 법원 및 판사가 행사한다. 5)

#### 1.2 행정부/의회/사법부

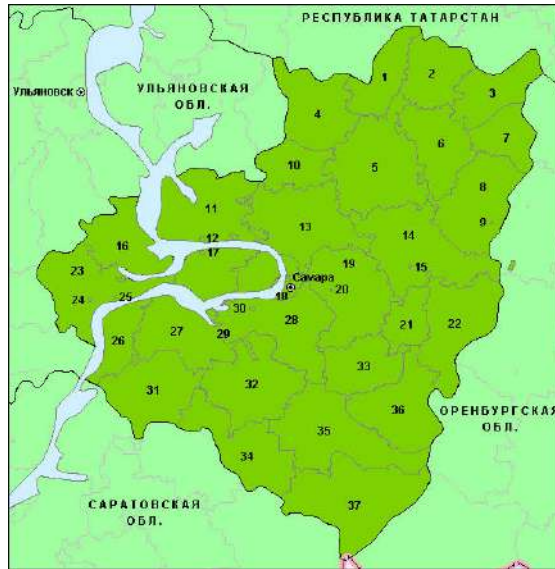
##### ■ 행정부

사마라 주의 행정 구역은 342개의 지방 자치 단체(муниципальных образования), 27개의 시(муниципальных районов), 10개의 도시 지구(городских округов), 12개의 도심마을(городских поселений), 284개의 농촌 마을(сельских поселений)로 구성되어 있다. 6)

5) <https://ru.wikipedia.org/wiki/Самара>(검색일:2021.10.19)

6) <https://www.samregion.ru/administrativnaya-karta/>(검색일:2021.10.19)

[그림 5, 사마라 주의 행정구역]



출처:



[http://openbudget.karelia.ru/budnord/russian/volga/samara-region/images/karta\\_samara.jpg](http://openbudget.karelia.ru/budnord/russian/volga/samara-region/images/karta_samara.jpg)(검색일:2021.10.19)

1. Челно-Вершинский р. (첼노-베르шин스키)
2. Шенталинский р. (셴탈린스키)
3. Клявлинский р. (클리블린스키)
4. Кошкинский р. (코쉬킨스키)
5. Сергиевский р. (세르기에프스키)
6. Исаклинский р. (이사클린스키)
7. Камышленский р. (카미슬)
8. Похвистневский р. (포비스트네프스키)
9. Похвистнево (포크비스트네보)
10. Елховский р. (엘호프스키)
11. Ставропольский р. (스타브로폴)
12. Тольятти г. (톨리아티)
13. Красноярский р. (크라스노야르스크)
14. Кинель-Черкасский р. (키넬-체르카스키)
15. Отрадный (아트라드니)
16. Шигонский р. (시곤스키)
17. Жигулевск г. (지굴레프스크)
18. г. Самара (사마라)
19. Кинельский р. (키넬스키)

20. Кинель г. (키넬)
21. Богатовский р. (보가토프스키)
22. Борский р. (보르스키)
23. Сызраньский р. (시즈란스키)
24. Сызрань г. (시즈란)
25. Октябрьск г. (옥티아브르스크)
26. Приволжский р. (프리볼즈스키)
27. Безенчукский р. (베젠척스키)
28. Волжский р. (볼즈스키)
29. Чапаевск (차파예프스크)
30. Новокуйбышевск г. (노보쿠이비셰프스크)
31. Хворостянский р. (크보로스티안스키)
32. Красноармейский р. (크라스노아르메이스키)
33. Нефтегорский р. (네프테고르스키)
34. Пестравский р. (페스트라브스키)
35. Большеглушицкий р. (볼셰글루시츠키)
36. Алексеевский р. (알렉세예프스키)
37. Большечерниговский р. (볼셰체르니곱스키)

[표 2. 사마라 주의 역대 주지사 ]

순 번	이 름	사 진	재임기간
제 1대	티토프 콘스탄틴 알렉세비치 (Титов Константин Алексеевич)		1996년 12월 18일 ~ 2007년 8월 27일
제 2대	아르티야코프 블라디미르 블라디미로비치 (Артяков Владимир Владимирович)		2007년 8월 29일 ~ 2012년 5월 10일

순번	이름	사진	재임기간
제 3대	메르쿠슈킨 니콜라이 이바노비치 (Меркушкин Николай Иванович)		2012년 5월 12일 ~ 2017년 9월 25일
제 4대	아자로프, 드미트리 이고레비치 (Азаров, дмитрий игоревич)		(주지사 대행) 2018년 9월 17일 ~

출처: <https://www.samregion.ru/administrativnaya-karta/> (검색일:2021.10.9)

메르쿠슈킨 니콜라이 이바노비치(Меркушкин Николай Иванович) 전 주지사의 사임으로 공백이 있었고 아자로프 드미트리 이고레비치(Азаров, дмитрий игоревич)는 주지사 대행 기간 이후 사마라 지역의 첫 번째 부국장과 임업 및 환경 보호 장관을 맡으며 사마라 주의 재정, 경제 개발, 도시 경제 및 생태학, 산업 정책, 기업가 정신 및 통신부서의 활동을 감독하는 등 사마라 주에 많은 기여를 하며 2018년 9월 9일, 그는 72.63%의 득표율로 사마라 지역 주지사로 선출되었다.<sup>7)</sup>

[표 3. 사마라 주의 정부부처 구성(2021년 기준)]

직책	이름
주지사, 주의회 의장	아자로프, 드미트리 이고레비치 (Азаров, дмитрий игоревич)
주의회 제 1 부의장	쿠드리아쇼프 빅토르 블라디슬라보비치 (Кудряшев Виктор Владиславович)
주의회 부의장	페티소프 알렉산더 보리소비치 (Петтисов Александр Борисович), 카티나 나탈리아 이고레브나 (Катина Наталья Игоревна)
산림환경자연관리부 장관	라리오노프 알렉산더 이바노비치 (Ларионов Александр Иванович)
노동고용이민정책부 장관	이리나 블라디미로브나 니키시나 (Ирина Владимировна Никишина)
교통고속도로 장관	이반 이바노비치 피브킨 (Иван Иванович Пивкин)
체육부 장관	코빌얀스키 세르게이 바체슬라보비치 (Кобиланский Сергей Вячеславович)

7) [https://ru.wikipedia.org/wiki/Азаров,\\_Дмитрий\\_Игоревич](https://ru.wikipedia.org/wiki/Азаров,_Дмитрий_Игоревич)(검색일 2021.10.9)

직책	이름
농식품부 장관	니콜라이 블라디미로비치 아바신 (Николай Владимирович Авацин)
교육과학부 장관	빅토르 알베르토비치 하코비안 (Виктор Альбертович Хаковян)
경제개발 및 투자 장관	드미트리 유리에비치 보그다노프 (Богданов Дмитрий Юрьевич)
공안부장	이바노프 유리 예브게니예비치 (Иванов Юрий Евгеньевич)
재산관계 장관 대행	이고르 알렉산드로비치 안드레예프 (Игорь Александрович Андреев)
재무관리 장관	안드레이 바체슬라보비치 프리아미로프 (Андрей Вячеславович Приамилов)
에너지주택 및 공공서비스 장관	알렉산더 미하일로비치 모르드비노프 (Александр Михайлович Мордвинов)
산업통상부 장관	안드레이 유리비치 샤민 (Андрей Юрьевич Шамин)

출처: [https://www.samregion.ru/authorities/government/government\\_members/](https://www.samregion.ru/authorities/government/government_members/)(검색일:2021.10.9)

## ■ 의회

[표 4. 사마라 주 의회 대의원 구성(2016년~2021년 기준)]

정 당	대의원 수
통합러시아당	36
러시아 공산당	10
러시아 자민당	1
정의 러시아당	2
새로운 사람들	1

출처: <https://samgd.ru/factions/> (검색일 2021.10.19)

사마라 주의 의회는 국가 최고 입법 기관으로 의회가 있으며 총 50명의 대의원으로 구성되어 있고 의원의 임기는 5년이다. 현재 통합러시아 당이 과반수를 넘는 36명으로 구성되어 있다.<sup>8)</sup>

8) <https://samgd.ru/factions/>(검색일 2021.10.19)

## ■ 8대 총선 선거 득표율

[표 5. 8대 총선 사마라 주 득표율]

정당	전체 득표율(%)	사마라 주 득표율(%)
통합러시아당	49.82	44.26
러시아공산당	18.93	20.44
정의러시아당	7.46	7.65
러시아자민당	7.55	6.32
새로운사람들 당	5.32	5.72

출처: <http://cikrf.ru/digital-services/spa/#/26320001900861/results/26320001900866>(검색일 2021.10.19)

사마라 주의 8대 총선 득표율은 통합러시아당이 우세하고 러시아공산당, 정의러시아당, 자민당, 새로운사람들 당이 뒤를 잇는 러시아 전체의 득표율과 유사한 결과를 나타내고 있다.<sup>9)</sup>

## 2. 경제

### 2.1 경제 개황

사마라는 볼가 지역의 선도적인 산업중심지이며 국가 수입 및 산업 생산량 면에서 러시아 상

위 10개 도시(자치구 제외) 중 하나이며 지역 총생산은 러시아 연방 전체의 약 2%를 차지한다. 우주 및 항공 산업뿐만 아니라 엔지니어링 및 금속 가공, 식품의 주요 중심지이며 상당한 경제, 천연 자원, 혁신 및 인적 잠재력을 갖춘 러시아 연방의 주요 지역 중 하나이다.<sup>10)</sup>

[표 6. 사마라 주 주요 경제지표(2020년 기준)]

지표	주요내용
1. 명목GDP (루블)	1조 5,271억
2. 1인당 명목GDP (루블)	48만1700
3. 월 평균 임금 (루블)	3만8700
4. 대외교역 (달러)	35억 3,500만
5. 외국인 투자액 (달러)	25억 5800만 (2012년 기준 누적액)

출처: [https://www.audit-it.ru/inform/zarplata/index.php?id\\_region=170](https://www.audit-it.ru/inform/zarplata/index.php?id_region=170)(검색일:2021.9.21)

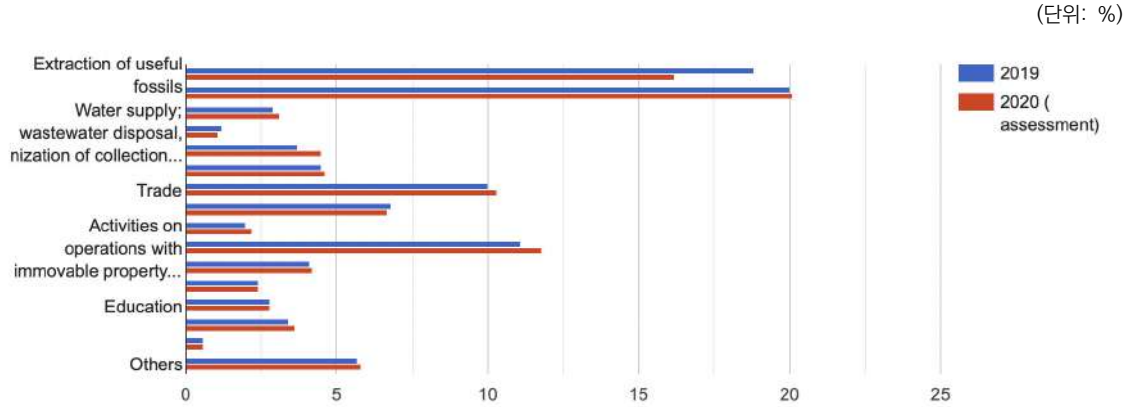
9) <http://cikrf.ru/digital-services/spa/#/26320001900861/results/26320001900866>(검색일 2021.10.19)

10) <http://orv.gov.ru/Regions/Details/36>(검색일:2021.10.8)

## ■ GRDP

2020년 지역 총생산은 1조 5,271억 루블로 2019년과 비교해 4.3% 더 낮아졌다.<sup>11)</sup>

[그래프 1. 사마라 주의 GRDP 구조(2019년, 2020년 기준)]



출처: [https://economy.samregion.ru/activity/ekonomika/values\\_so/](https://economy.samregion.ru/activity/ekonomika/values_so/)(검색일:2021.10.8)

## ■ 월 평균임금

사마라 주의 모든 산업에서의 1인당 평균 월급은 3만8747 루블이다. 1인당 월급이 평균보다 높은 상위 10개의 산업은 다음과 같다.<sup>12)</sup>

[표 7. 1인당 월급이 평균보다 높은 상위 10개의 산업(2020년 기준)]

(단위: 루블)

순위	산업	1인당 평균 월급
1	항공 및 우주운송	90,966.0
2	금융 서비스 및 보험 보조 활동	86,323.3
3	담배제품제조	74,157.6
4	광업 분야 서비스 제공	68,220.5
5	코크스 및 석유제품 생산	68,001.9
6	석유 및 천연가스	66,239.1
7	해상 물류	67,606.4
8	경영 컨설팅	64,248.8
9	보험 및 연금 서비스를 제외한 금융 서비스 제공 활동	62,281.8
10	건축 및 엔지니어링 및 기술 설계 분야의 활동	62,171.2

출처: <https://63.ru/text/economics/2020/08/07/69408652/>(검색일:2021.10.12)

11) [https://www.audit-it.ru/inform/zarplata/index.php?id\\_region=170](https://www.audit-it.ru/inform/zarplata/index.php?id_region=170)(검색일:2021.10.8)

12) [https://www.audit-it.ru/inform/zarplata/index.php?id\\_region=170](https://www.audit-it.ru/inform/zarplata/index.php?id_region=170)(검색일:2021.10.12)

## ■ 최저 생계비

사마라 지역 정부는 2020년 2분기 최저생계비 규모를 설정했다. 1인당 기준으로 평균 10,979 루블이며, 노동 연령 인구는 12,126 루블, 연금 수급자 8,751 루블, 어린이 11,000 루블로 정해졌다.<sup>13)</sup>

[표 8. 사마라 주의 최저 생계비(2020년 기준)]

(단위: 루블)

구분	2020년 최저 생계비
1인당 기준 평균	10,979
노동 연령 인구	12,126
연금 수급자	8,751
어린이	11,000

출처: <https://63.ru/text/economics/2020/08/07/69408652/>(검색일:2021.10.21)

## 2.2 주요 산업

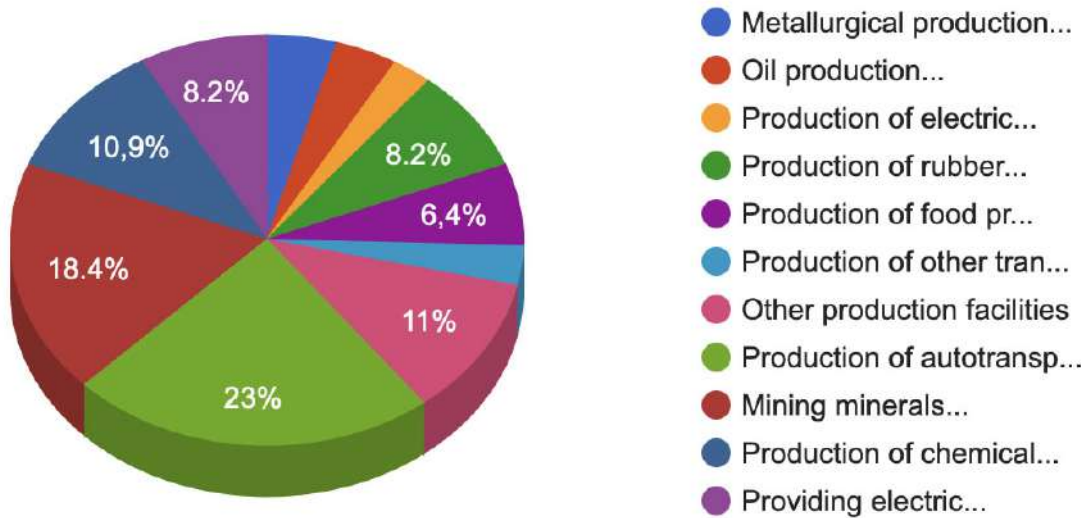
사마라 주의 증추 산업에는 자동차 산업과 자동차 부품 생산, 항공우주 공학, 화학 및 석유화학 산업이며 생산 측면에서 사마라 주는 러시아 전체 생산에서 상당한 부분을 차지한다. 사마라 주는 러시아에서 생산되는 신차의 약 26%, 난방유의 10%, 자동차 가솔린의 9%, 1차 형태의 플라스틱 7~8%, 디젤 연료, 베어링, 1차 정유, 폴리머 필름의 6%, 맥주의 3%를 맡고 있다.<sup>14)</sup> 사마라 주의 산업 구조 대부분을 차지하는 것은 자동차 및 트레일러 생산(23%)이었고 광물 추출(18.4%), 기타 생산 시설(11%), 화학제품 생산(10.95%)가 차례로 많았다. 그 외의 전력 생산(8.2%), 고무 및 플라스틱 제품 생산(8.2%), 식품 생산(6.4%), 야금, 석유, 전기 장비, 운송수단 및 장비 생산은 비슷한 수준으로 사마라 주의 산업 생산 구조를 담당했다.<sup>15)</sup>

13) <https://63.ru/text/economics/2020/08/07/69408652/>(검색일:2021.10.12)

14) <http://orv.gov.ru/Regions/Details/36>(검색일:2021.10.08)

15) [https://economy.samregion.ru/activity/ekonomika/values\\_so/](https://economy.samregion.ru/activity/ekonomika/values_so/)(검색일:2021.10.08)

[그림 6. 사마라 주의 산업 생산 구조(2020년 기준)]



출처: [https://economy.samregion.ru/activity/ekonomika/values\\_so/](https://economy.samregion.ru/activity/ekonomika/values_so/)(검색일:2021.10.12)

2020년 사마라 주의 전체 산업 생산 지수는 2019년 대비 95.5%에 달했다. 식품 및 음료, 야금, 고무 및 플라스틱 제품, 의약품, 기계 및 장비, 건축 자재, 의류, 광업 및 에너지 부문의 생산 증가가 두드러졌으며 생산량의 유지는 금속 완제품 생산에서 나타났다.<sup>16)</sup>

[표 9. 사마라 주의 주요 산업별 성장률(2020년 기준)]

(단위: %)

산업	성장률
의류	130.6
광물 추출	119.9
의약품	118.2
기계·장비	109.35
음료	106.6
식품	105.4
야금	103
고무 및 플라스틱 제품	102.9
건축 자재	102
에너지 부문	100.1
화학	99.5
섬유	97
전자 및 광학 제품	96.5
석유 생산	96.2
전기 장비	94.7

16) [https://economy.samregion.ru/activity/ekonomika/values\\_so/](https://economy.samregion.ru/activity/ekonomika/values_so/)(검색일:2021.10.08)

산업	성장률
석유 제품 생산	92.1
자동차 산업	83.8

출처: [https://www.mid.ru/ru/maps/ru/ru-sam/-/asset\\_publisher/exsyglZ0AolH/content/id/3733050](https://www.mid.ru/ru/maps/ru/ru-sam/-/asset_publisher/exsyglZ0AolH/content/id/3733050)  
(검색일:2021.10.8)

### ■ 농업 및 축산업 단지

사마라 주 전체 인구의 20.2%(약 63만9천명)가 사마라 주의 농촌 지역에 살고 있으며 농업에 고용된 사람의 수는 사마라 주 전체 고용인 수의 5.2%인 8만5천명이다. 약 560개의 농업 기업, 약 2,000 개의 농민 가구, 29만개 이상의 개인 농장과 약 1000개의 식품 가공 및 관련 서비스 기업이 있으며 농업 생산자 공급의 시스템 통합을 위한 민간 농업 산업 단지인 ‘사마라’도 있다.<sup>17)</sup> 불가 연방 지구에서의 사마라 주 농산물 점유율은 1.8% ~7.5% 정도이며 농업 총생산 구조에서 작물 생산량은 63.1%, 가축 생산량은 36.9%에 달한다. 식물 재배 산업은 곡물, 유지종자 및 마초 작물, 감자, 야채, 과일 및 베리 제품의 재배를 전문으로 하고 지역 인구의 수요를 충족하기 때문에 상당한 양은 외부 시장으로 공급한다. 가축 산업은 주로 낙농 및 육우 사육, 돼지 사육, 양 사육 및 가금류 사육을 전문으로 한다.<sup>18)</sup>

### ■ 툴리아티 경제지구

툴리아티 시는 매년 러시아 연방 경제 성장의 1% 이상을 생성하는 사마라 주의 유망한 경제 성장의 중심지이며 249억 루블 이상의 투자와 5,000개 이상의 새로운 일자리 창출이 계획되어 있어 현재 9개국, 26개의 상주 기업이 자리하고 있다.<sup>19)</sup>

### ■ 산업 단지

사마라 주에는 주립 산업 단지인 ‘프레오브라젠카’, ‘차파예프스크’, ‘툴리아티’, ‘노보세 메이키노’, ‘프레오브라젠카2’와 사립 산업 단지인 ‘툴리아티신테즈’, ‘스타브로폴’, JSC 사의 ‘아브토바즈’가 자리잡고 있다. 현재는 ‘프레오브라젠카’, ‘차파예프스크’, ‘툴리아티’ 산업 단지가 활발하게 운영되고 있으며, 산업 단지 내의 예산 외 투자 규모는 2020년 기준 167억 루블 이상이며 5,167개의 일자리가 창출되었다. ‘툴리아티신테즈’는 SIBUR사가 사마라 주 정부의 지원으로 만든 최초의 사립 산업 단지로 석유화학, 자동차 부품 생산, 플라스틱 제품 등의 산업이 위치하고 있다. 산업 단지 내의 거주자는 20개 회사이며 9억 루블의 투자가 이루어져 2,175개의 일자리가 창출되었다. ‘툴리아티’는 산업 도시의 선진 개발 지역 중 하나로 2021년 4월 기준 188억 루블이 투자되었고 6,213개의 일자리가 창출되었

17) <http://orv.gov.ru/Regions/Details/36>(검색일:2021.10.8)

18) <http://orv.gov.ru/Regions/Details/36>(검색일:2021.10.8)

19) [https://www.mid.ru/ru/maps/ru/ru-sam/-/asset\\_publisher/exsyglZ0AolH/content/id/3733050](https://www.mid.ru/ru/maps/ru/ru-sam/-/asset_publisher/exsyglZ0AolH/content/id/3733050)(검색일:2021.10.8)

다.20)

### ■ 혁신센터

사마라 주는 과학적, 혁신적 잠재력을 지닌 지역으로 러시아 연방 전체의 혁신 제품 중 3.4%, 불가연방관구 혁신 제품의 9.6%(불가 연방 지구 4위, 러시아 9위)가 사마라 주에서 생산된다. 이에 사마라 지역의 혁신적 개발을 지원하고 촉진하기 위한 혁신 개발 및 클러스터 이니셔티브 센터, 지역 혁신 센터, 혁신 펀드, 벤처 펀드와 같은 인프라 조직 시스템이 만들어졌다. 또한 혁신을 강화하기 위해 하이테크 파크 대규모 인프라 프로젝트도 진행되고 있어 지난 3년간 러시아 혁신센터 순위에서 효율성이 가장 높은 그룹 중 하나에 포함되었다.<sup>21)</sup>

### ■ 주요기업

사마라 주에는 약 600개의 대기업 및 중소기업이 있고 사마라 주의 GRP 구조에서 산업의 점유율이 40%를 초과한다.<sup>22)</sup>

[표 10. 사마라 주의 주요 기업]

업체명	설명	생산제품
LADA(ЛАДА)	프랑스 르노 그룹의 통합 자회사인 소련과 러시아 자동차 회사	승용차
AutoVAZ(Автомобили)	러시아 최대 승용차 제조업체 (2018년 기준 연간 생산 1백만 대 이상)	승용차, 자동차 엔진 (LADA 브랜드 승용차 엔진)
ZhBI	불가연방관구의 가장 큰 생산 기업 중 하나	철근 콘크리트
로스네프트 (Роснефть)	생산 공장이 노보쿠이비셰프 시, 사마라 시, 시즈란 시에 위치	정유 생산
Eurotechnica (Евротехника)	러시아 내 7위 (CIS 지역 등 약 67개 지역에 유통망이 연결돼 있어서 안정적으로 수출 확대 중, 2018년 기준 총매출 49억 1,200만 루블)	토양 경작, 파종, 비료 살포 등의 농업 자동화 기계

출처: <https://news.kotra.or.kr/user/globalBbs/kotranews/799/globalBbsDataView.do?setIdx=254&dataIdx=187440>  
(검색일:2021.10.19)

20) [https://www.mid.ru/ru/maps/ru/ru-sam/-/asset\\_publisher/exsygIZ0AolH/content/id/3733050](https://www.mid.ru/ru/maps/ru/ru-sam/-/asset_publisher/exsygIZ0AolH/content/id/3733050)(검색일:2021.10.19)

21) [https://www.mid.ru/ru/maps/ru/ru-sam/-/asset\\_publisher/exsygIZ0AolH/content/id/3733050](https://www.mid.ru/ru/maps/ru/ru-sam/-/asset_publisher/exsygIZ0AolH/content/id/3733050)(검색일:2021.10.19)

22) <http://orv.gov.ru/Regions/Details/36>(검색일:2021.10.19)

## 2.3 투자 현황

사마라 주는 높은 수준의 투자 활동이 지속적으로 존재하고 있는 지역이며 투자 유치 측면에서 러시아 연방의 상위 20개에 속한다. 2020년 말, 사마라 주는 고정 자산에 대한 총 투자 측면에서 러시아 연방 내 17위, 불가연방관구에서 4위를 차지했다.<sup>23)</sup>

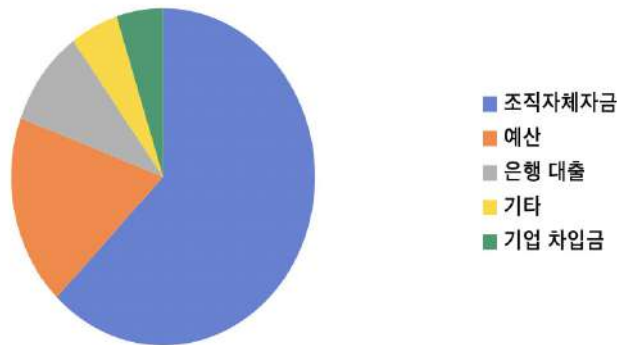
### ■ 고정자본투자

2020년 총 고정 자산에 대한 투자는 2,785억 루블에 달했으며, 이는 2019년에 비해 88.2% 수준이다. 사마라 지역의 기업 및 조직의 투자 개발을 보장하는 주요 도구는 ‘자체 자금 조달’이며 61.9%를 차지한다. 고정자산 투자의 주요 분야는 제조업(전체의 30.9%)과 운송(22.9%), 광업(12.1%), 정보통신(6.8%), 에너지(6.5%), 건설(2.7%), 보건 및 사회 서비스(2.6%), 교육(2.3%), 무역(2.0%)이다.

[그림 7. 사마라 주 자금조달원 별 고정자본 투자비율(2020년 기준)]

(단위: %)

### 2020년 자금조달원별 고정자본 투자비율



출처: [https://economy.samregion.ru/activity/ekonomika/values\\_so/](https://economy.samregion.ru/activity/ekonomika/values_so/)(검색일:2021.10.8)

### ■ 외국인 투자액

사마라 지역 경제에 상당한 투자를 한 주요 투자 국가는 스위스, 우크라이나, 독일이며 2012년 1월 1일 기준 사마라 주의 외국인투자 누적액은 25억 5800만 달러이다. 2011년을 2010년을 기준으로 158.8% 수준인 18억 6930만 달러의 투자금액을 유치했다. 그 중에서 직접투자는 8,140만 달러(2010년 수준의 120.4%), 포트폴리오 투자는 860만 달러(2010년 수준의 149.5%), 기타 투자는 17억 7,920만 달러(2010년 수준의 114.3%)에 달했다. 외국인 투자는 주로 사마라 주의 대도시인 사마라와 툴리아티로 향하는 상황지만 2009년과 2010년 상반기에는 시의 점유율이 크게 떨어지는 상황이 있었다. 툴리아티의 단일 산업 도시

23) [https://economy.samregion.ru/activity/ekonomika/values\\_so/](https://economy.samregion.ru/activity/ekonomika/values_so/)(검색일 2021.10.8)

개발에 대한 전망이 불확실해 투자의 불확실성도 낮아졌다. 이에 대체제로 좋은 비즈니스 환경과 안정적인 경제 상황을 제공했던 사마라 주의 소도시인 키넬, 아트라드니에서의 투자 비중이 높아졌다. 2010년 하반기와 2011년, 상황이 다시 바뀌었고 대형 공장 및 툴리아티 시에 대한 투자가 증가했다.<sup>24)</sup>

#### ■ 국제 및 국내 투자 및 신용 등급

국가 평가기관 RAEX에 따르면 사마라 주의 투자 등급은 최소 위험의 중간 등급인 2A 등급이며 이는 전체 러시아에서 13위에 달하는 높은 수치다. 투자 등급에 이어 투자 매력도는 3단계인 IC3이며 신용 등급은 국제 기준에 따르면 BB+로 안정 단계이다.<sup>25)</sup>

## 2.4 대외 무역

불가연방관구의 대외 무역에서 사마라 주가 차지하는 비율은 13.5%로 높은 비율을 차지한다. 2020년 해외 무역 총 교역액은 35억 3,500만 달러에 달했으며 총 교역액 중 수출액은 2억 3,100만 달러로 2019년에 비해 79%가 감소했고 수입액은 1억 1,050만 달러로 2019년에 비해 6% 증가했다.<sup>26)</sup>

[표 11. 사마라 주 수출입 총계]

(단위: 달러)

구분	2019년	2020년
총 교역액	12억 4,040만	35억 3,500만
수출액	11억 3,580만	2억 3,100만
수입액	1억 460만	1억 1,050만

출처: <https://rosstat.gov.ru/folder/10705> (검색일: 2021.10.8)

2020년 기준 사마라 주의 수입 상품 구조 중 절반이 넘는 58.9% 비율로 기계, 장비 및 차량이 차지했다. 이어 화학 산업 및 고무 제품이 14.9%, 금속 및 금속 제품은 14.8%에 달했다.<sup>27)</sup>

24) [https://economy.samregion.ru/activity/investicii/inostr\\_invest/itogi-postupleniya-inostrannykh-investitsiy-v-ekonomiku-samarskoy-oblasti-za-2011-god/](https://economy.samregion.ru/activity/investicii/inostr_invest/itogi-postupleniya-inostrannykh-investitsiy-v-ekonomiku-samarskoy-oblasti-za-2011-god/)(검색일 2021.10.08)

25) [https://economy.samregion.ru/activity/ekonomika/values\\_so/](https://economy.samregion.ru/activity/ekonomika/values_so/)(검색일 2021.10.08)

26) [https://investinsamara.samregion.ru/export/results\\_of\\_fea/2020/](https://investinsamara.samregion.ru/export/results_of_fea/2020/)(검색일 2021.10.08)

27) [https://www.mid.ru/ru/maps/ru/ru-sam/-/asset\\_publisher/exsygIZ0AolH/content/id/3733050](https://www.mid.ru/ru/maps/ru/ru-sam/-/asset_publisher/exsygIZ0AolH/content/id/3733050)(검색일:2021.10.8)

[그림 8. 사마라 주의 수입 상품 구조(2020년 기준)]

(단위: %)

### 2020년 수입 상품 구조



출처: [https://www.mid.ru/ru/maps/ru/ru-sam/-/asset\\_publisher/exsyglZ0AolH/content/id/3733050](https://www.mid.ru/ru/maps/ru/ru-sam/-/asset_publisher/exsyglZ0AolH/content/id/3733050) (검색일: 2021.10.8)

2020년 기준 수출 상품에서 우세한 영역은 광물 제품(32.4%)과 화학 산업 및 고무 제품(31.8%)이 대부분을 차지했고 기계, 장비 및 차량이 14.7%, 금속 및 금속 제품이 10.0%에 달했다.<sup>28)</sup>

[그림 9. 사마라 주의 수출 상품 구조(2020년 기준)]

(단위: %)

### 2020년 수출 상품 구조



출처: [https://www.mid.ru/ru/maps/ru/ru-sam/-/asset\\_publisher/exsyglZ0AolH/content/id/3733050](https://www.mid.ru/ru/maps/ru/ru-sam/-/asset_publisher/exsyglZ0AolH/content/id/3733050) (검색일: 2021.10.8)

<sup>28)</sup>[https://www.mid.ru/ru/maps/ru/ru-sam/-/asset\\_publisher/exsyglZ0AolH/content/id/3733050](https://www.mid.ru/ru/maps/ru/ru-sam/-/asset_publisher/exsyglZ0AolH/content/id/3733050)(검색일:2021.10.8)

### ■ 주요 교역국

2020년에는 139개국인 사마라 지역의 무역 파트너 국가였다. 그 중 주요 교역 상대국은 비 CIS 국가이며 수출은 총 120개국으로 몽골(14.2%), 카자흐스탄(9.5%), 우크라이나(7.6%), 우즈베키스탄(6.6%), 터키(5.8%), 벨라루스(5.1%), 중국(4.9%), 폴란드(4.8%), 인도(3.2%), 키르기스스탄(2.9%)으로 구성되었고 수입은 총 110개국으로 중국(17.5%), 독일(13.5%), 루마니아(9.3%), 이탈리아(6.2%), 프랑스(5.3%), 벨라루스(4.1%), 터키(4.0%), 한국(3.7%), 일본(3.0%), 폴란드(2.7%)로 구성되었다. 한국은 3.7%로 다른 국가에 비해 낮은 수치를 기록했지만 사마라 주의 공식 사이트에서 언급한 주요 교역국 중 하나이다.<sup>29)</sup>

[표 12. 사마라 주 주요 교역국과 비중(2020년 기준)]

(단위: %)

순위	국명	교역 비중
1	중국	22.4
2	몽골	14.2
3	독일	13.5
4	카자흐스탄	9.5
5	루마니아	9.3
6	벨라루스	9.2
7	우크라이나	7.6
8	우즈베키스탄	6.6
9	이탈리아	6.2
10	터키	4.0
11	한국	3.7

출처: [https://www.mid.ru/ru/maps/ru/ru-sam/-/asset\\_publisher/exsyglZ0AolH/content/id/3733050](https://www.mid.ru/ru/maps/ru/ru-sam/-/asset_publisher/exsyglZ0AolH/content/id/3733050)(검색일:2021.10.12)

## 3. 사회문화

### 3.1 인구 및 민족구성

2021년을 기준으로 사마라 주의 인구는 315만 4,200명이며 이는 러시아 인구의 2.2%, 볼가 연방 지구 인구의 10.8%이다. 사마라 주는 러시아 전체 지역의 12위, 볼가 연방 지구 지역 중 4위이다.<sup>30)</sup>

29) <https://samarastat.gks.ru>(검색일:2021.10.12)

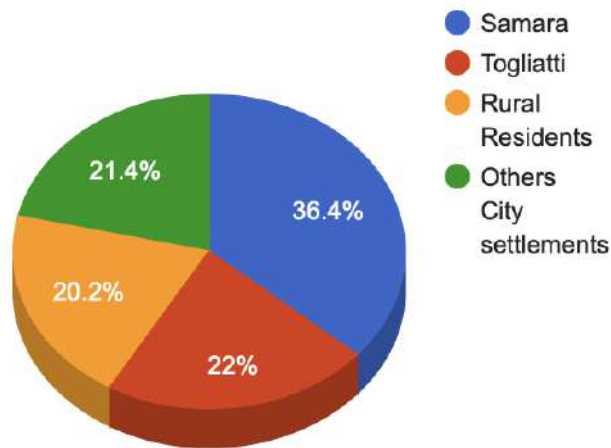
30) [https://economy.samregion.ru/activity/ekonomika/values\\_so/](https://economy.samregion.ru/activity/ekonomika/values_so/)(검색일:2021.10.12)

## ■ 인구

사마라 지역은 고도로 도시화된 지역으로 전체 사마라 주의 거주 인구 중 79.8%가 도시 지역에 거주한다. 그 중 사마라 시는 36.4%, 경제 지구인 톨리아티 시는 22%에 달하며 사마라 시와 톨리아티 시를 제외한 기타 도시 거주 비율은 21.4%이다. 그 외 농촌 거주 비율은 20.2% 이다.<sup>31)</sup>

[그림 10. 사마라 주의 지역별 인구 분포(2020년 기준)]

(단위: %)



출처: [https://economy.samregion.ru/activity/ekonomika/values\\_so/](https://economy.samregion.ru/activity/ekonomika/values_so/)(검색일:2021.10.12)

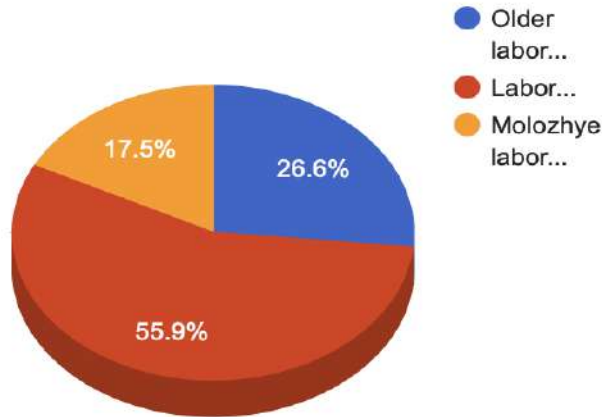
사마라 주의 노동가능연령의 비율은 55.9%로 절반이 넘는다. 노동가능연령 보다 젊은 인구는 17.5%, 노동가능연령보다 나이가 든 인구는 26.6%를 차지하며 시민들의 평균 연령은 41.3세이다.<sup>32)</sup>

31) [https://economy.samregion.ru/activity/ekonomika/values\\_so/](https://economy.samregion.ru/activity/ekonomika/values_so/)(검색일:2021.10.12)

32) [https://economy.samregion.ru/activity/ekonomika/values\\_so/](https://economy.samregion.ru/activity/ekonomika/values_so/)(검색일:2021.10.12)

[그림 11. 사마라 지역 인구의 연령 구조(2020년 기준)]

(단위: %)



출처: [https://economy.samregion.ru/activity/ekonomika/values\\_so/](https://economy.samregion.ru/activity/ekonomika/values_so/)(검색일:2021.10.12)

### ■ 민족구성

사마라 주는 인구는 러시아인이 85.6%, 타타르인이 4.1%, 추바시인 2.7%, 모르도비아인 2.1%, 우크라이나인 1.4%, 아르메니아인 0.7% 등 총 157개 국적을 가지고 있는 다국적 민족이 거주하는 지역이다.<sup>33)</sup>

## 3.2 문화개괄

### ■ 명소 및 문화시설

- **사마라 광장, 영광의 광장(Площадь Самары, Площадь Славы)** 사마라 시 중앙 광장은 사마라 광장과 영광 광장으로 구성되어 있다. 지역 정부기관, 영광 기념비, 정교회 대성당, 영원의 불꽃, 광장 및 분수가 있는 하나의 큰 광장이며 스탈린 시대의 기념비적인 스타일이 뚜렷하다. 영광 기념비는 사마라에게 헌정된 모든 엽서, 소책자 및 책에 반드시 인쇄되어 있는 도시의 주요 상징이다. 40m 정도 되는 받침대에는 13m 높이의 작업자가 날개를 손에 들고 있는 모습이 있다. 해당 기념물은 사마라 사람들이 국가의 항공 산업 창출에 기여한 바를 상징한다. 특히 IL-2 공격기, 비행 탱크 등 전쟁 중 만들어진 대부분의 항공기가 사마라 지역에서 만들어졌기 때문에 이는 사마라 주의 핵심적인 기념물이라고 할 수 있다. 기념비 옆에는 영원의 불꽃이 있으며 사마라 주의 엄숙한 행사들의 대부분은 이곳에서 진행된다.<sup>34)</sup>

33) [https://economy.samregion.ru/activity/ekonomika/values\\_so/](https://economy.samregion.ru/activity/ekonomika/values_so/)(검색일:2021.10.12)

34) [https://www.samregion.ru/sam\\_region/card/dostoprimechatelnosti/](https://www.samregion.ru/sam_region/card/dostoprimechatelnosti/)(검색일:2021.10.12)

[그림 12. 사마라 광장, 영광의 광장]



출처: [http://visualrian.ru/images/old\\_preview/46/18/461845\\_preview.jpg](http://visualrian.ru/images/old_preview/46/18/461845_preview.jpg)(검색일:2021.10.25)

- **쿠룸очи 공항 (Курумоч аэропорт)**은 러시아에서 12번째, 불가연방관구에서 두 번째로 큰 국제공항이며 사마라에서 북쪽으로 35km, 툴리아티에서 동쪽으로 45km 떨어진 베레자 마을(Берёза) 근처에 있다. 30개 이상의 러시아 및 외국 항공사가 50개 이상의 목적지로 정기 항공편을 운항하며 노선 네트워크는 지속적으로 확장되고 있다.<sup>35)</sup>

- **박물관 및 전시 센터 ‘스페이스 사마라(Самара Космическая, музейно-выставочный комплекс)’**는 사마라에서 최신 박물관 중 하나이다. 해당 박물관은 사마라 우주 기계 제작 45주년이 되는 해인 2001년 4월 12일에 설립되었다. 운영 첫해에 ‘사마라 지역의 관광 브랜드’ 지역 대회 우승 건물 중 하나가 되었으며 사마라 지역의 필수 관광지가 되었다. 전시 센터 내에는 유리 가가린(Юрий Гагарин)의 비행 기념일을 기리기 위한 소유즈 발사체 기념비도 전시되어 있다.<sup>36)</sup>

35) [https://ru.wikipedia.org/wiki/Курумоч\\_\(аэропорт\)](https://ru.wikipedia.org/wiki/Курумоч_(аэропорт))(검색일:2021.10.25)

36) [https://www.samregion.ru/sam\\_region/card/dostoprimechatelnosti/](https://www.samregion.ru/sam_region/card/dostoprimechatelnosti/)(검색일:2021.10.25)

[그림 13. 스페이스 사마라의 모습]




출처: [https://i.mycdn.me/i?r=AzEPZsRbOZEKgbhR0XGMT1RkODAUttnT\\_WWgXmCjMegZP6aKTM5SRkZCeTgDn6uOyic](https://i.mycdn.me/i?r=AzEPZsRbOZEKgbhR0XGMT1RkODAUttnT_WWgXmCjMegZP6aKTM5SRkZCeTgDn6uOyic)(검색일:2021.10.25)

- 알라빈 박물관(музей алабина)은 1886년 11월 13일에 지어졌으며 박물관 설립자는 표트르 블라디미로비치 알라빈(Петр Владимирович Алабин)이며 현대적인 전문 박물관 건물로 유명하다, 박물관은 605평에 달하며 270석 규모의 시네마 강당, 도서관, 열람실, 박람회장이 있다.<sup>37)</sup>

- 사마라 아카데미 드라마 극장(Самарский академический драматический театр)은 사마라 주에서 가장 큰 극장으로 도시의 그림 같은 역사적 중심지에 위치하고 있다. 페스티벌 점수에서 높은 평가를 받은 다양한 공연이 진행된다. 극장의 수석 감독은 발레리 빅토로비치 그리시코(Валерий Викторович Гришко)이다.<sup>38)</sup>

■ 사마라 주 출신 유명인사

[표 13. 사마라 주 출신 유명인사]

No.	사진	인적 사항	주요 활동
1		엘더 리아자노프 (Рязанов, Эльдар Александрович)  1927년 11월 18일 출생 2015년 11월 30일 사망	영화감독

37) [https://www.samregion.ru/sam\\_region/card/dostoprimechatelnosti/](https://www.samregion.ru/sam_region/card/dostoprimechatelnosti/)(검색일:2021.10.25)

38) [https://www.samregion.ru/sam\\_region/card/dostoprimechatelnosti/](https://www.samregion.ru/sam_region/card/dostoprimechatelnosti/)(검색일:2021.10.25)

No.	사진	인적 사항	주요 활동
2		알렉수신 글렙 블라디미로비치 (Алексушин, Глеб Владимирович)  1969년 12월 22일 출생	역사학자
3		바라모프 세미온 알렉산드로비치 (Варламов, Семён Александрович)  1988년 4월 27일 출생	하키 선수 2012 세계 선수권 대회 금메달
4		예카테리나 발레리예브나 료키나 (Екатерина Валерьевна Лёхина)  1979년 4월 15일 출생	오페라 가수 그라미상 수상

출처: <https://ru.wikipedia.org/wiki/>(검색일:2021.10.21)

### 3.3 교육

사마라 주에는 35개 이상의 고등 교육 기관이 있으며 이중 1/3이 대학이며 12개의 주립 고등 교육 기관, 1개의 시립 고등 교육 기관이 있다. 학생 교육을 위한 200개 이상의 교육 프로그램도 진행 중이며 러시아 과학 아카데미의 ‘사마라 과학 센터’도 위치해 있다.<sup>39)</sup> 주요 대학에는 사마라 주에서 가장 오래된 대학인 사마라 주립 사회 교육 대학(Самарский государственный социально-педагогический университет), 볼가연방관구 최초의 주립 경제 대학인 사마라 주립 경제 대학(Самарский государственный экономический университет), 사마라 국립 연구 대학(Самарский национальный исследовательский университет), 러시아에서 가장 큰 의과 대학 중 하나인 사마라 주립 의과 대학(Самарский государственный медицинский университет)이 있다.<sup>40)</sup>

39) [https://economy.samregion.ru/activity/ekonomika/values\\_so/](https://economy.samregion.ru/activity/ekonomika/values_so/)

40) [https://en.wikipedia.org/wiki/Samara\\_Oblast#Administrative\\_divisions](https://en.wikipedia.org/wiki/Samara_Oblast#Administrative_divisions)

### III. 대(對)한국 관계

#### 1. 경제협력

##### ■ 통영시-사마라주 우호교류 협정서 체결

2017년 3월 1일 통영시의회(의장 유정철)는 러시아 사마라시의회(의장 갈리나 안드리야 노바)에서 우호교류 협정서를 체결했다. 협정서 체결을 위해 2016년 통영시-사마라시 공동 양국의 도시를 방문했다. 러시아 사마라시 의회의 우호교류에 대한 강한 의지와 적극적인 제의로 체결된 양 의회간의 협정서는 의회는 물론 도시 간의 활발한 우호교류 협력에 교두보를 마련했다. 이날 협정서 체결에는 통영시의회 유정철 의장과 황수배 산업건설위원장, 김정길 시의회전문위원, 김익진 시의회 의사계장이 참석했으며, 사마라시의회에서는 시의장과 각 분야별 시의원 10명이 참여했다. 우호교류협정서는 호혜 평등의 원칙에 따라 상호 이해와 우의를 증진 촉진하기 위해 우호교류에 관한 협정을 체결했다. 통영시의회는 이번 협정서 체결을 통해 공동관심사에 대한 지속적인 교류관계를 유지하고 양 도시 및 시의회의 활발한 우호교류를 위해 적극적으로 노력하고 협력키로 했다. 또한 문화와 예술, 관광, 경제 등 상호 유익하다고 인정되는 각 분야에 관해 다양한 교류와 협력을 전개, 공동의 번영과 발전을 추구하는 등 사마라시의회의 협력을 이끌어낼 계획이다.

##### ■ 대구 중기-러시아 사마라 주 협력

2014년 러시아 사마라 주 경제사절단이 9월 19일 대구를 방문함으로써 향후 러시아로의 수출길에 '청신호'가 켜졌다. 사마라 주 부주지사·민간기업 임원 등 경제사절단 25명이 대구를 찾았다. 그들은 월 1회 이상 방문을 약속했다. 지역의 자동차부품 중소·중견기업이 대구를 찾은 러시아 사마라 주의 경제사절단과 두 지역 기업 간의 협력을 모색키로 했다. 9월 23일 대경권 코트라(KOTRA) 지원단에 따르면 9월 19일 러시아 사마라주정부 부주지사를 비롯해 경제개발투자무역부 장관, 주정부 인사와 민간기업 임원 등 25명이 대구를 찾아 주요 기업과의 간담회 및 전시회를 가졌다. 이번 방문 행사는 대구의 자동차 부품 제조기업인 (주)삼원오토밸리가 주한 러시아 연방 무역대표부와의 협력으로 러시아 사마라주정부 측에 대구 방문을 요청하면서 이뤄졌다. 사마라 주는 러시아 자동차 공업의 중심지로서 세계 유명 자동차 회사들이 입주해 있으며, 러시아 국민차인 '라다'의 본사가 위치한 곳이기도 하다. 이날 간담회에는 (주)삼원오토밸리를 비롯해 경창산업(주), 삼보모터스(주) 등 지역의 중소·중견 업체 16개사가 참석했다. 간담회에서 사마라 주 경제사절단과 참가 업체들은 앞으로의 경제 협력 방안을 논의하고 양국 지역기관과 긴밀한 관계를 구축함으로써 서로 간의 경제성장에 도움을 주기로 합의했다. 실제 (주)삼원오토밸리의 경우 러시아 사마

라주의 석유시추배관 부분에서 약 50억원의 계약을 이끌어 냈으며, 플랜트 사업과 관련해서는 올해 안으로 계약 체결을 통해 내년부터 설비공사를 시작하기로 협의했다. 또한 방문이 이번 한 번으로 그치는 것이 아니라 앞으로 최소 월 1회 이상은 대구를 찾기로 약속했다. 이를 통해 기술력을 가진 기업들이 러시아로의 수출 및 합작 투자 등이 활발해져 향후 러시아와의 경제교류에 ‘청신호’가 될 전망이다. 박태화 대경권 코트라 지원단장은 “러시아 사마라 주 경제사절단은 전국에서 유일하게 대구를 찾아 지역 기업을 돌아봤다. 이는 지역 기업의 기술력이 타 지역에 비해 탄탄하다는 것을 입증하는 것”이라며 “앞으로 사마라 주와의 관계가 돈독해지면 간담회를 갖지 않더라도 개별적으로 계약을 맺을 수 있는 다양한 길이 열릴 것”이라고 말했다.

#### ■ 사마라지역공공단체 ‘한인회’

사마라지역공공단체 ‘한인회’는 1991년에 설립되었다. 회장은 강 알렉산더 헨녹(Кан Александр Хен-Нок)이며 사마라 주의 ‘코리아 시티’에 위치하고 있다. 사마라 및 사마라 지역에 거주하는 한인을 위한 협회이며 사마라 한인들의 민족 문화적 필요에 의해 창작 활동 증대, 예술, 한국 요리, 의식 및 전통을 지키기 위해 만들어졌다. 한국어, 문화 및 관습을 공부할 수 있는 주일학교와 북한의 온 의사들이 근무하는 건강 센터 ‘조선’, 한국과 북한의 아마추어 음악단인 ‘울료’도 있다.<sup>41)</sup>

## 2. 문화교류

#### ■ 사마라주 한국영화 상영

2017년은 한국 영화의 해로 4월 17일 사마라 예술극장에서 제22회 사마라국제어린이영화제에서 이항배 감독의 <세계일주>, 윤가은 감독의 <우리들>, 성백엽 감독의 <오세암> 총 3편의 한국영화 상영이 이루어졌다.

#### ■ 한국문화공공재단 ‘고려’

사마라 주 툴리아티 시에는 한국문화공공재단인 ‘고려’가 있다. 2006년 12월 12일에 공식 설립되었고 이사장은 예브게니 블라디미로비치 사르사츠키(Евгений Владимирович Сарсацкий)이다. 한인회와 주로 교류하며 사마라 주에 한국 문화를 알리는 역할을 하고 있다.<sup>42)</sup>

41) [https://www.samddn.ru/dom-druzhby-narodov/sotrudnichestvo/?ELEMENT\\_ID=32927](https://www.samddn.ru/dom-druzhby-narodov/sotrudnichestvo/?ELEMENT_ID=32927)(검색일:2021.10.25)

42) <https://yandex.ru/search/?lr=10635&text=Корейский+культурный+общественный+фонд+«Корё»+в+Самарской+области>(검색일:2021.10.25)

### ■ 사마라 주 연례 K-POP 문화 축제 개최

2017년 7월 12일 사마라 주에서 K-POP 문화 축제가 개최되었다. 한국 아이돌 그룹의 춤을 커버하는 ‘캐버너(каверденсеры)’가 공연을 했으며 K-POP 뿐 아니라 스트리트 패션쇼도 개최해 한국의 아이돌 그룹처럼 옷을 입는 시간을 가졌고 한국의 드라마, 관련 소품들을 전시해 한국 문화를 공유하는 시간을 가졌다.<sup>43)</sup>

## 3. 관계전망

지금까지 사마라 주에 대해 살펴보았다. 사마라 주는 러시아의 산업 본거지로 상당 부분의 산업 생산을 담당하고 있다. 한국 기업이 러시아로의 진출을 원하고 있다면 러시아의 핵심 산업 지역인 사마라 주를 제외할 수 없다. 더군다나 사마라 주와 한국은 이미 통영시, 대구 시에서 교류 협정이 진행되었기 때문에 다른 지역에서 보다 경제 협력 및 기업이 진출하기 좋은 조건을 가지고 있다. 특히 사마라 주와는 스마트 팜 기술에 관한 협력이 유망하다. 사마라 주의 경제 우위 분야 및 중추 산업은 자동차 부품 및 트레일러 생산이기 때문에 정밀 기계 생산에 대한 기술력이 높은 편이며, 인구의 약 20%가 농업에 종사하고 있기 때문에 농업에 대한 지식도 높은 편이다. 또한 사마라 주에서 자체적인 기술인 ‘GIS InGEO Software’ 라는 스마트 팜 활용 기술이 개발 중이며 정밀 농업 토지 기업의 수도 약 75개 정도 존재한다. 사마라 주 내에서 스마트 팜 관련 기술 협력 실현은 사마라 주의 경제 특구 및 산업 특구에 한국의 스타트업 기업이 입주하는 것이다. 사마라 주의 정밀 기계 생산 기술력은 뛰어난 편이지만 첨단기술과 스마트 팜에 필수적인 5G 인프라 기술은 아직 부족한 실정이기 때문에 한국의 스마트 팜 기업 및 5G 통신 인프라 기업이 진출하기 매우 좋은 상황이다. 현재 서방경제제재 장기화로 인해 유럽보다는 아시아 소싱으로 전환하는 와중에 코로나19 상황에 의한 중국 소싱에 차질을 빚고 있는 것으로 포착되고 있다.<sup>44)</sup> 이러한 상황을 한국 기업들이 파악하고 사마라 주의 경제 특구 입주 및 경제 협력을 추진한다면 한국과 사마라 주의 경제 교류 및 관계 전망은 아주 밝다.

43) <https://yandex.ru/search/?text=B+Самарском+государстве+прошел+ежегодный+фестиваль+K-Pop+культуры&lr=10635>(검색일:2021.10.25)

44) <https://news.kotra.or.kr/user/globalBbs/kotranews/782/globalBbsDataView.do?setIdx=243&dataIdx=187963>(검색일:2021.10.25)

## IV. 참고문헌

- [https://ic.pics.livejournal.com/zdorovs/16627846/1406405/1406405\\_original.jpg](https://ic.pics.livejournal.com/zdorovs/16627846/1406405/1406405_original.jpg)(검색일:2021.10.24)
- <https://en.wikipedia.org/wiki/Samara> (검색일:2021.09.25)
- <http://orv.gov.ru/Regions/Details/36> (검색일:2021.10.9)
- <https://avatars.mds.yandex.net/get-images-cbir/1340278/2XJtBKwaevJ6kC0U1yBMVw3123/ocr>(검색일:2021.10.24)
- [https://www.mid.ru/ru/maps/ru/ru-sam/-/asset\\_publisher/exsygIZ0AolH/content/id/3733050](https://www.mid.ru/ru/maps/ru/ru-sam/-/asset_publisher/exsygIZ0AolH/content/id/3733050)(검색일:2021.10.24)
- <https://samarastat.gks.ru>(검색일:2021.10.9)
- <http://www.pogodaiklimat.ru/climate/28900.htm>(검색일:2021.10.09)
- <https://ru.wikipedia.org/wiki/Самара>(검색일:2021.10.23)
- [http://openbudget.karelia.ru/budnord/russian/volga/samara-region/images/karta\\_samara.jpg](http://openbudget.karelia.ru/budnord/russian/volga/samara-region/images/karta_samara.jpg)(검색일:2021.10.19)
- <https://www.samregion.ru/administrativnaya-karta/>(검색일:2021.10.19)
- [https://ru.wikipedia.org/wiki/Азаров,\\_Дмитрий\\_Игоревич](https://ru.wikipedia.org/wiki/Азаров,_Дмитрий_Игоревич)(검색일 2021.10.9)
- [https://www.samregion.ru/authorities/government/government\\_members/](https://www.samregion.ru/authorities/government/government_members/)(검색일:2021.10.9)
- <https://samgd.ru/factions/>(검색일 2021.10.19)
- <http://cikrf.ru/digital-services/spa/#/26320001900861/results/26320001900866>(검색일 2021.10.19)
- [https://www.audit-it.ru/inform/zarplata/index.php?id\\_region=170](https://www.audit-it.ru/inform/zarplata/index.php?id_region=170)(검색일:2021.9.21)
- [https://economy.samregion.ru/activity/ekonomika/values\\_so/](https://economy.samregion.ru/activity/ekonomika/values_so/)(검색일:2021.10.8)
- <http://orv.gov.ru/Regions/Details/36>(검색일:2021.10.8)
- [https://www.audit-it.ru/inform/zarplata/index.php?id\\_region=170](https://www.audit-it.ru/inform/zarplata/index.php?id_region=170)(검색일:2021.10.8)
- <https://63.ru/text/economics/2020/08/07/69408652/>(검색일:2021.10.12)
- <http://orv.gov.ru/Regions/Details/36>(검색일:2021.10.08)
- [https://economy.samregion.ru/activity/ekonomika/values\\_so/](https://economy.samregion.ru/activity/ekonomika/values_so/)(검색일:2021.10.12)
- [https://www.mid.ru/ru/maps/ru/ru-sam/-/asset\\_publisher/exsygIZ0AolH/content/id/3733050](https://www.mid.ru/ru/maps/ru/ru-sam/-/asset_publisher/exsygIZ0AolH/content/id/3733050)(검색일:2021.10.8)
- “러시아 자동차 엔진 시장동향”  
<https://news.kotra.or.kr/user/globalBbs/kotranews/799/globalBbsDataView.do?setIdx=254&dataIdx=187440>(검색일:2021.10.19)

<http://orv.gov.ru/Regions/Details/36>(검색일:2021.10.8)

[https://economy.samregion.ru/activity/ekonomika/values\\_so/](https://economy.samregion.ru/activity/ekonomika/values_so/)(검색일:2021.10.8)

<https://rosstat.gov.ru/folder/10705>(검색일: 2021.10.8)

[https://economy.samregion.ru/activity/investicii/inostr\\_invest/itogi-postupleniya-inostrannykh-investitsiy-v-ekonomiku-samarskoy-oblasti-za-2011-god/](https://economy.samregion.ru/activity/investicii/inostr_invest/itogi-postupleniya-inostrannykh-investitsiy-v-ekonomiku-samarskoy-oblasti-za-2011-god/)(검색일 2021.10.08)

[https://economy.samregion.ru/activity/ekonomika/values\\_so/](https://economy.samregion.ru/activity/ekonomika/values_so/)(검색일 2021.10.08)

[https://www.mid.ru/ru/maps/ru/ru-sam/-/asset\\_publisher/exsygIZ0AolH/content/id/3733050](https://www.mid.ru/ru/maps/ru/ru-sam/-/asset_publisher/exsygIZ0AolH/content/id/3733050)(검색일:2021.10.8)

[https://investinsamara.samregion.ru/export/results\\_of\\_fea/2020/](https://investinsamara.samregion.ru/export/results_of_fea/2020/)(검색일 2021.10.08)

[https://www.mid.ru/ru/maps/ru/ru-sam/-/asset\\_publisher/exsygIZ0AolH/content/id/3733050](https://www.mid.ru/ru/maps/ru/ru-sam/-/asset_publisher/exsygIZ0AolH/content/id/3733050)(검색일 2021.10.8)

<https://samarastat.gks.ru>(검색일:2021.10.12)

[http://visualrian.ru/images/old\\_preview/46/18/461845\\_preview.jpg](http://visualrian.ru/images/old_preview/46/18/461845_preview.jpg)(검색일:2021.10.25)

[https://www.samregion.ru/sam\\_region/card/dostoprimechatelnosti/](https://www.samregion.ru/sam_region/card/dostoprimechatelnosti/)(검색일:2021.10.12)

[https://i.mycdn.me/i?r=AzEPZsRbOZEKgBhR0XGMT1RkODAUttnT\\_WWgXmCjMegZP6aKTM5SRkZCeTgDn6uOyic](https://i.mycdn.me/i?r=AzEPZsRbOZEKgBhR0XGMT1RkODAUttnT_WWgXmCjMegZP6aKTM5SRkZCeTgDn6uOyic)(검색일:2021.10.25)

[https://ru.wikipedia.org/wiki/Курумоч\\_\(аэропорт\)](https://ru.wikipedia.org/wiki/Курумоч_(аэропорт))(검색일:2021.10.25)

[https://www.samregion.ru/sam\\_region/card/dostoprimechatelnosti/](https://www.samregion.ru/sam_region/card/dostoprimechatelnosti/)(검색일:2021.10.25)

[https://economy.samregion.ru/activity/ekonomika/values\\_so/](https://economy.samregion.ru/activity/ekonomika/values_so/)(검색일:2021.10.8)

[https://www.samddn.ru/dom-druzhby-narodov/sotrudnichestvo/?ELEMENT\\_ID=32927](https://www.samddn.ru/dom-druzhby-narodov/sotrudnichestvo/?ELEMENT_ID=32927)(검색일:2021.10.25)

<https://yandex.ru/search/?lr=10635&text=Корейский+культурный+общественный+фонд+«Корё»+в+Самарской+области>(검색일:2021.10.25)

“러시아 스마트팜의 시장 잠재력”

<https://news.kotra.or.kr/user/globalBbs/kotranews/782/globalBbsDataView.do?setIdx=243&dataIdx=187963>(검색일:2021.10.25)