

쿠르간 주

Курганская область



김현진
202147008 채예진

I. 종합개관

1. 개관

1.1 위치

[그림1. 쿠르간 주의 위치]



출처 : <http://ru.wikipedia.org>(검색일:2021.10.29)

쿠르간주는 서시베리아 평원 남동부, 또볼강 중류 유역에 위치하고 있다. 스베르들로프스크주, 튜멘주, 첼랴빈스크주, 카자흐스탄과 경계를 이루고 있다. 쿠르간시와 모스크바까지의 거리는 1,973km이다. 2021년 기준 인구는 818,570명이며 러시아 내 59위를 차지하고 있다. 인구 밀도는 11,45명/km²이다. 쿠르간 주 영토의 크기는 71,488km²로 러시아 면적의 0,42%이며 러시아 연방에서 43위를 차지하고 있다. 쿠르간 주는 위도 55-36, 경도 64-45에 위치하고 있으며, 동-서간 거리가 430km이고 북쪽에서 남쪽으로 가장 넓은 범위는 290km이다.¹⁾

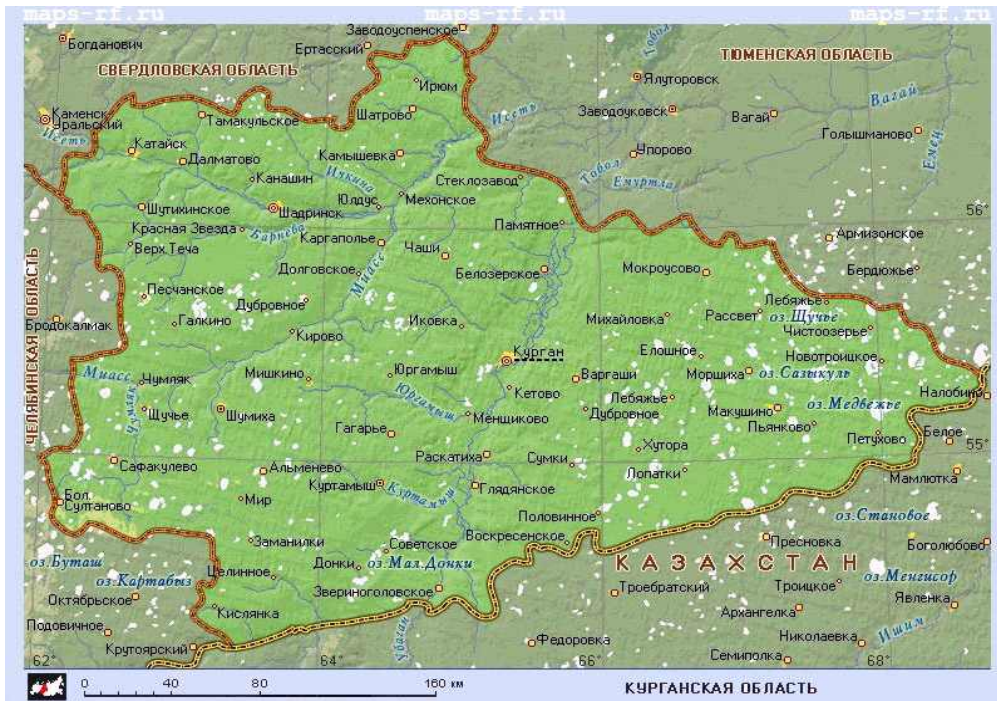
1) <https://ru.wikipedia.org/wiki>(검색일:2021.10.29)

1.2 일반 개황

[표1. 쿠르간 주의 일반 개황(2021년1월기준)]

구분	주요내용
1. 공식명칭	쿠르간 주(Курганская область)
2. 주도	쿠르간 Курган (309,285명 2021년기준)
3. 연방관구	우랄 연방지구(Уральский Федеральный округ);
4. 경제지구	우랄 경제지구(Уральский экономический район)
5. 면적	71,488km ² (러시아 연방 43위 차지)
6. 성립일	1943년 02월 06일
7. 인구	818,570명 (2021년 기준)-59위
8. 인구밀도	11,45명/km ²
9. 민족구성	러시아인(92,47%), 따따르인(1.91%), 바쉬키르(1,38%), 카자흐인(1,34%), 우크라이나인(0.79%), 기타(2,11%)
10. 현주지사	쑤코프 바딤 미하일로비치(Шумков Вадим Михайлович)
11.지역총생산(GRDP)	62위, 1인당 GDP 25만3600루블, GRP 2130억 루블(2020년)
12. 주요산업	기계제작, 식료품 가공업, 교통통신, 농업
13. 주요자원	이탄, 펠로이드, 광천수, 우라늄, 벤토나이트, 건축용 석재 및 모래, 철광석, 티타늄, 지르콘
14. 주요도시(3개)	쿠르간(309,285명), 샤프린스크(74,400명), 수미하(17,141명), 쿠르타마시(16,401명)
15. 행정구성	24군, 9개 시, 6개 읍, 419개 면

[그림2. 쿠르간 주의 영토]



출처: <http://maps-rf.ru/kurganskaja-oblast/images/> (검색일:2021.10.29)

쿠르간 주는 유익한 경제 지리적 위치를 가지고 있으며, 시베리아 횡단철도, 석유, 가스 파이프라인이 지나가고 있다.

2. 자연 환경

2.1 지리

쿠르간 주는 서시베리아 평원 남동부, 토볼강 중류 유역에 위치하여 스베르들로프스크주, 튜멘주, 첼랴빈스크주, 카자흐스탄과 경계를 이룬다.

이세트강(Iset River)은 토볼강(Tobol River)의 왼쪽 지류로 쿠르간주를 통과한다. (길이 606km, 유역 면적 58,900km²) 미아스강(Miass River) (길이 658km 유역 면적은 21,800km²)-비옥한 토양 지대. 산림 분포도 21% 남부, 중앙 지역은 스텝 지역. 북쪽으로는 타이가 숲을 이룬다. 이세트강(Iset River) 토볼강(Tobol River)의 왼쪽 지류로 쿠르간주를 지나간다. 길이는 606km이고 유역 면적은 58,900km²이다. 11월에 얼어붙기 시작하여 4월까지 지속된다. 미아스강(Miass River)은 이세트강(Iset River)의 오른쪽 지류이다. 길이는 658km이고 유역 면적은 21,800km²이다. 10월 말에서 11월 사이에 얼어붙기 시작하여 4월까지 지속된다.

이 지역의 거의 모든 영토는 토볼 강 유역에 위치하고 있으며, 동부 지역만이 토볼 이시

누르 유적에 속해 있다 쿠르간 지역에는 총 길이가 5,175킬로미터 인 449개의 수로가 있고, 총 면적이 3,000평방 킬로미터인 호수 2,943개가 있으며, 면적은 총 면적의 4%이다. 총 호수 중 88.5%가 담수이며 9%가 짠 것이고 2.5 %는 쓴맛이 난다. 그 중 일부는 물의 광물학적 특성에 따라 러시아 최고의 자연 건강 휴양지와 일치한다고 평가받는다. 휴양지 “Lake Medvezhye”, “Pine Grove”, 어린이 휴양지 Gorkoe 호수가 매우 유명하다. “Lake Medvezhye”는 이 지역에서 가장 큰 소금 호수 (5853 헥타르)이다. 호수 바닥에는 황화물 진흙이 많이 매장되어 있으며 호수 “Medvezhye”의 물은 사해의 물에 유사하다.

[그림3. 쿠르간주 국경]



출처: <http://korsib21.ivyro.net/zbxe/kurgan>(검색일:2021.10.29)

2.2 기후

쿠르간주는 온난성 기후 (대륙성 기후)이며 1월 평균 기온이 -18°C ~ -15.2°C이고 7월 평균기온이 18.7°C정도 된다. 연강수량은 400mm이다. 광대 한 대륙의 깊이에있는 쿠간 (Kurgan) 지역으로 대륙성 기후에 속한다. 우랄 산등성이 옆 서쪽에서 울퉁불퉁 한 대서양의 따뜻한 바다에서 멀리 떨어져 있으며 북쪽에서 완전히 열려 있고 남쪽에서 거의 보호되지 않는다는 특징이 있다. 따라서 카자흐스탄의 대초원에서 온 북극의 추운 대들보와 따뜻한 마른 대들보 모두가 이 지역의 영토에 쉽게 침투하여 불안정한 기상 조건을 초래한다. 동 시베리아에서 온 대륙성 대기의 대륙 대기는 기후에 큰 영향을 미친다.

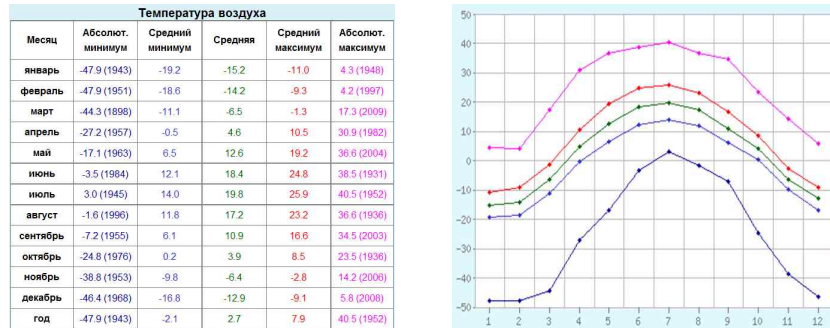
가장 추운 달은 1 월 (평균 -18°)이고 가장 따뜻한 달은 7 월 (+19°)이다. 이 지역에서 가장 낮은 기온과 가장 높은 기온 사이의 연간 진폭은 1943년 (1월 -50°, 7월 +41°), 2012 년 7 월, +50° 부근에서 기록되었다. 이 지역의 연평균 강수량은 300-400mm이지만 개별 년수

에 따라 상당히 다른 편이다.

[표2. 쿠르간 지역 강 분포]

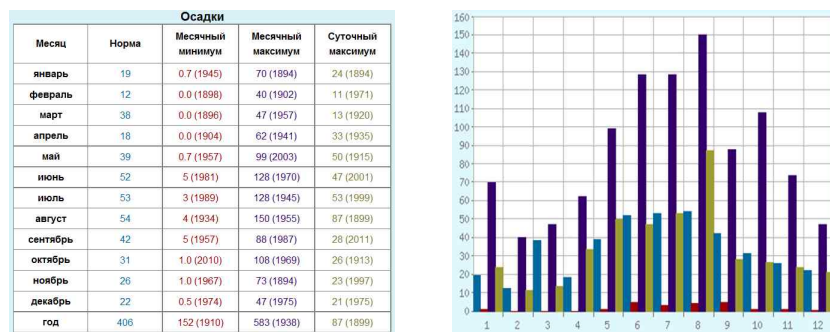
강	길이(km)	면적(km2)
토볼강	1591	426000
이세티강	606	58900
미아스강	658	21800
우이강	462	34400
테차강	243	7600
수에리강	134	10600
유르가미시강	132	3340
쿠르타미시강	124	2350

[그림4. 쿠르간주 기후]



출처: <http://pogoda.ru.net/climate/28661.htm> (검색일:2021.10.29)

[그림5. 쿠르간 주의 강수량]



출처: pogoda.ru.net (검색일:2021.10.29)

2.3 주요자원

쿠르간주는 비옥한 땅을 가지고 있다. 식물 생장 기간이 125~135일이며, 산림분포도는 21%정도 차지한다. 남부지역과 중앙지역은 스텝지역이면 북쪽으로는 타이가 숲이 자리하

예프론의 백과사전에서는 거주민의 탄생을 의미한다. 1904년 발간된 <토볼스크 현의 주소록> 책자에 의하면 쿠르간은 1633년에 세워졌다.

1662년 현재 도시의 장소, 즉 고대 사르마트인의 무덤인 거대한 쿠르간이 있는 곳에 튜멘의 티모페이 네체쥐니에 의해 요새형 거주지가 세워졌다. 1738년에 이쥬스크 방어선의 구축과 관련하여 요새는 폐지되었고 거주지는 쿠르간 거류지로 명명되었다. 이 거류지는 1782년 향 도시 쿠르간으로 개편되었다.

19세기 중반부터 도시는 농경과 목축 생산물 유통의 중심지가 되면 연가 네 번 열리는 시장의 유통량은 3백만 루블을 넘어섰고 대략 150개 이상의 가게가 있었다. 산업은 주로 농업원료를 가공하는 것이었다.

도시는 여러 번 유목민족에 의해 불탔고 다시 세워지고 성장했다. 1660년대부터 도시는 역사적 문헌들에서 자주 언급된다. 우랄동쪽의 남부국경이 생겨나면서 도시는 유목민족들로부터 러시아족의 땅을 지키는 군사적 요새로 빠르게 변모했다. 18세기 중반에 거류지는 세 개의 방어선을 갖게 되고 28개가의 포와 거의 천 명 정도의 군사업무와 관련된 사람들이 있었다. 남부와 동부의 경작이 계속 진행되고 새로운 국경 요새가 건설되면서 쿠르간 거류지는 군사 방어적 의의를 상실했고 행정 및 유통 중심지로 발전하게 되었다. 1782년 차르의 명령에 의해 거류지는 쿠르간시로 변화했다. 이 시기에는 이르면 주민은 대략 2천 명 정로를 이루었다.

러시아의 중심지로부터 멀리 떨어져 있던 도시는 차르체제에 의해서는 유형지로 이용되었다. 1830년부터 1857년에 걸쳐 유형 온 데카브리스트들이 살았고 1880-90년에는 작가 카로닌-페트로파블롭스키와 야쿠보비치가 유형을 마쳤다. 쿠르간은 소련의 국가적 인물이었던 크라신과 시인 바실리에프의 고향이다.


첼라빈스크로부터 쿠르간으로 첫 번째 기차가 1893년 10월 4일에 도착을 시작으로 19세기말에는 60여개의 공장이 가동되었으면 1905년에는 수력터빈 공장이 돌아가기 시작하였다.

1941-1945년 2차 세계대전 기간에 쿠르간의 산업은 군수산업 지원으로 전환되었다. 도시에는 나라의 서부지역에서 철수한 많은 산업체들과 주민들이 자리를 차지하고 있었다. 1943년부터 쿠르간시는 쿠르간주의 중심이 되었다.

3.2 지역 문장 및 기(旗)

쿠르간주의 주기는 위로부터 아래로 백색, 녹색, 백색띠가 둘러져 있는 장방형 천으로 되어 있다. 이러한 색상은 예로부터 시베리아를 상징한다. 가운데 녹색 띠 중앙에 묘사되어 있는 두 개의 은빛 언덕은 쿠르간주의 문장에서 차용한 상징이다. 주기의 가로, 세로 비율은 2:1이다. 쿠르간주 주기는 1997년 12월 1일에 채택되었다.

[그림7. 쿠르간주 주기]



출처: <http://ru.wikipedia.org>(검색일:2021.10.29)

쿠르간주의 문장은 녹색바탕의 문장 방패에 우랄 동쪽지방 고대도시들의 상징물이 묘사되어 있는 형상이다. 방패의 은빛 하단부는 돌마토프스키사원을 형상화한 것이며, 동시에 쿠르간주가국경지역에 위치하고 있음을 의미한다. 달리는 담비는 샬린스크니 문장에서, 두 개의 은빛 언덕은 쿠르간시의 문장에서 차용한 것이다. 문장 방패에는 금빛 참나무 잎사귀가 드리워져 있으며, 녹색 안드레이 리본이 묶여있다. 쿠르간주의 문장은 1997년 12월 1일 채택되었다.

[그림8. 쿠르간주 문장]



출처: <http://ru.wikipedia.org>(검색일:2021.10.29)

II. 상세개관

1. 정치

1.1 정치 개황

쿠르간 주는 입법부, 행정부, 사법부의 3권 분립을 한다. 쿠르간 주 의회는 지방 최고 입법 기관이며, 해당 지역의 사법부는 러시아 연방 헌법 및 연방법, 재판관의 활동 및 지역의 법률에 따라 수행한다. 지방 자치는 주민들의 의해 직접 및 지방 자치 기관을 통해 수행된다.

주 의회는 34명의 대의원으로 구성되며, 임기는 5년이고 이 중 17명의 대의원은 정당 명부에 의해 선출되고 나머지는 17명은 단일 위임 선거구에서 선출된다. 2020년 일곱 번째로 선거에 의해 소집된 주 의회의 임기는 2025년까지이다. 쿠르간주 입법부의 의장은 2020년 9월 13일부터 프롤로프 드미트리 블라디미로비치(Фролов Дмитрий Владимирович)이다.

1.2 행정부/의회/사법부


■ 현재 주지사

[표3. 쿠르간 주의 현재 주지사]

구분	이름	사진	재임 기간
주지사	쑤코프 바딤 미하일로비치 (Шумков Вадим Михайлович Shumkov Vadim Mihailovich)		2019년9월18일부터 쿠르간 주 주지사

1971년 3월 9일 쿠르간 주 Shastovo마을에서 출생하였다. 1996년 Tomsk National University 법률과를 졸업하였으며, 1998년부터 2000까지 Uganskpromfinko 법률 고문으로 일했다. 2004부터 2012년까지 튜멘주 투자정책부의 전략 개발 실장, 2015년부터 2018년까지 튜멘주의 부주지사로 역임하였고, 2018년 쿠르간 주의 임시 주지사로 임명 되었다. 2019년 80%의 투표율로 쿠르간 주의 주지사로 선출되어 현재까지 주지사에 재임 중이다.

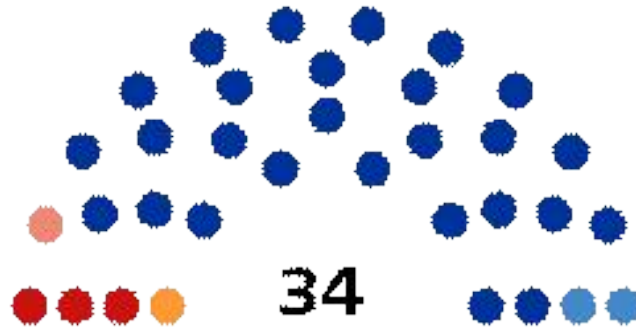
[표4. 쿠르간 주 역대 주지사]

순번	이름	사진	재임기간
제 1대	보고몰로프 올렉 알렉세예비 (Богомолов Олег Алексеевич)		1996년 12월 8일 ~ 2014년 2월 14일
제 2대	코코린 알렉세이 게나디예비치 (Кокорин Алексей Геннадьевич)		2014년 2월 14일 ~ 2018년 2월 10일
제 3대	쉴코프 바딤 미하일로비치 (Шумков Вадим Михайлович)		2018년 10월 2일 ~ 현재

■ 의회

현재 쿠르간 주 최고입법기관인 “두마”는 임기 5년인 34명의 의원으로 구성되어 있다. 제 7소집의 쿠르간 의회는 통합 러시아당 27명, 공산당 3명, 자민당 2명, 정의당 1명, 정의 연금당 1명으로 구성되어 있다.

[그림9. 쿠르간 주의 의회 구성]



- Единая Россия (27)
- КПРФ (3)
- ЛДПР (2)
- Справедливая Россия (1)
- Партия Пенсионеров (1)

출처: ru.wikipedia.org

[표5. 쿠르간 주의 의장]

구분	이름	사진	재임 기간
의장	프로로프 드미트리 블라디미로비 (Фролов Дмитрий Владимирович)		2020년 9월 25 ~ 현재

출처: <https://ru.wikipedia.org/wiki/>(검색일:2021.10.29)

1.3 선거

2018년 러시아 연방 대통령 선거의 쿠르간 주는 2012년에 비해서 선거 참여율이 감소했다. 2012년 64.17%이며 2018년 61.74% 기록하여 2.43% 감소했다

[표6. 쿠르간 주의 러시아 연방 대통령 후보별 투표율]

정당	후보자	러시아 연방	사라토프 주
통합러시아당	블라디미르 푸틴	76,69%	73,3%
러시아 공사당	파벨 그롤디닌	11,77%	13,67%
야블로코당	그리고리 얄린스키	1,05%	0,53%
자민당	블라디미르 지리노브스키	5,65%	8,74%
민권당	크세니야 스텝코	1,68%	1,06
총 투표율		-	

출처: <https://www.rbc.ru/politics/18/03/2018/5aa652d49a79470accef8c29>(검색일:2021.10.29)

2. 경제

2.1 경제 개황

쿠르간주는 12개의 러시아 경제지역 중 우랄경제지역에 속한다. 쿠르간주는 우랄지역의 남단에 위치하여 국경이 카자흐스탄과 맞닿아 있어 외국과의 관계에 용이한 편이 있고 일찍부터 산업에 발전을 가져온 지역이다. 특히 농업에 적합한 기후와 토양을 지니고 있는 평이로서 작물, 가축 가릴 것 없이 풍부한 생산량을 자랑하고 있다.

쿠르간주는 산업 잠재력의 대부분이 쿠르간 시에 집중되어져 있는 편이고 그 외에도 공업과 농업이 발달되어 있는 중심도시로는 사드린스크, 수미하, 크르타미시 등이 있다. 특히 쿠르간은 우랄산맥에서 쭉 뻗어 남동쪽으로 길게 드리워져 있으며 이런 지형적 특성으로 인해 몇 종류의 자원들과 이것들을 가공하는 산업들이 집중적으로 발달되어 있다.

쿠르간주는 가스, 석유가 풍부하게 쏟아지는 지역인 튜멘주와 인접하고 있고 또 가까운 톱스크주에는 석유가 많이 나는 지구가 있어서 석유, 가스도관이 간선으로 이 지역을 통과하고 있다. 그러나 쿠르간주 자체를 보면 전체적으로 유용자원의 매장량이 풍부하다고 할 수 없다.

쿠르간주는 자원과 농산품을 가공하는 산업들 그리고 조립생산과 관련이 있는 산업들이 일찍부터 발달하였다. 대표적인 산업으로는 식품산업(특히, 고기가공, 식용유 종류, 분유가공 등이 발달), 그리고 기계제작과 금속가공 또는 전기전력, 화학-석유화학 등이 있다.

2011년 쿠르간주의 경제성장의 지표는 상승세를 보여주고 있다. 지난 20년간 최고로 곡물 수확을 했으며, 산업생산 또한 평균 성장률보다 높은 성장률을 보였다.

제조분야는 2011년 산업 생산지수는 전년도 대비 109.7%였다. 자체 생산 출한 상품과 서비스는 79,100,000py6이었다. 광업의 산업 생산지수는 102.4% 증가한 200.000py6이었다.

2015년 총 지방 산물의 구조에서 주요 경제 활동은 다음과 같다. 가공 산업 22.1%; 운송 및 통신 12.8; 농업, 사냥 및 임업 12.1; 도매 및 소매업; 자동차, 오토바이, 생활 용품 및 개인 용품 수리 11.1%를 차지하였다. 2015년에 비해 산업 생산 지수는 광업 활동 유형

별 광업 140.7%, 가공 산업 - 102.0 %, 전기, 가스업 102%, 96.8%를 차지하였다.

농업에서는 곡물(주로 밀)과 마초 작물이 재배되며, 육류 및 유제품 분야에서 가축 사육이 발전하면서 가금육이 발전했다. 아래 자료를 통해 확인할 수 있듯이 지역내총생산은 매년 증가하고 있으며 2017년 러시아통계청 자료에 따라 2016년 지역내총생산은 193,895백만루블을 차지했다.

[표7.경제 통계 자료(2021년 기준)]

지표	주요내용
1. 명목GDP (백만 루블)	2130억 루블
2. 1인당 명목GDP (루블)	25만3600 루블
3. 월 평균임금 (천 루블)	34,500 루블
4. 대외교역 (백만 루블)	1억1900만 달러
5. 외국인 투자액 (백만 루블)	공식 자료 없음

출처: <https://sverdl.gks.ru/folder/25982>(검색일:2021.10.29)

2.2 주요 산업

쿠르간주 주요 산업으로는 기계제작(농기계, 화학기계, 인쇄기, 버스 생산, 자동차 부품, 도로부설기기), 식료품산업(육류, 제분, 유제품, 식용유 및 치즈), 경공업(봉제, 메리야스, 가죽 및 신발산업, 양탄자 생산 등) 등이 발달했으며, 농업부문에서는 곡물생산(주로 봄갈이 밀), 사료작물 재배가 우세하다. 육류, 우유, 동물성 기름 생산 비중이 높고 양금이 발달했다.

쿠르간 주의 주요 산업은 기계공학, 금속 가공 및 건축 자재, 제약 산업으로 구성되어 있으며 기계 공학과 금속 가공의 비중은 쿠르간 주의 전 공산품의 약 절반이다.

2020년 쿠르간 주의 산업 생산 지수는 2019년에 비해 95,2% 달했으며, 러시아 연방에서 67위를 차지하였다.

산업 생산 구조에서 82,8% 차지하는 제조업은 1228억 루블 상당의 제품을 출하하며 2020년 제조업 지수는 2019년에 비해 98,1%이다. 주요 제조업 중 2019년과 비교하여 의약품 의약품 및 재료 생산이 41,1%, 비금속 광물 제품이 19,8%, 식품 생산이 3,9%, 기계 및 장비의 수리 및 설치 1,5%로 증가하였다. 야금 생산량은 31,5%, 금속 완제품 생산량 6,9%, 차량 생산 4,3%로 감소하였다.

2차 세계 대전 중 대서양 지역에서 대피 한 22개 기업을 시작으로 지역 산업이 형성되었다. 목공 기계, 도로 기계, 트랙터 공장 등이 있었으며, 자동 기계 플랜트 및 운송 엔지니어링 플랜트, 전화 플랜트 및 기타 플랜트 등이 있다. 전쟁이 끝난 후, Kurgan Machine Building Plant, AK Corvet Association, Kurgankhimmash 공장, Kurgan Bus Plant 및 Sintez Medical Preparation의 합병을 통해 대기업이 지역에 이어졌다. 건축 자재 분야는 이 지역에 널리 퍼져 있으며, 철광석 매장지 (약 20억 톤), 우라늄이 발견된다.

[그림10. 쿠르간 주 주요 금속 가공 기업]

기업명	분야	설립년도	소재지
ООО «Курганский Арматурный Завод»	파이프라인 구조물 생산	2011	쿠르간시
ЗАО «Курганстальмост»	금속 교량 구조물 제조	1974	쿠르간시
ОАО «Петуховский литейно-механический завод»	반도체 및 기계 제조	1903	페투호보시
ООО «Зауральский Кузнечно-Литейный завод»	야금 및 기계 부품 생산	2006	쿠르간시

[그림11. 쿠르간주 주요 기계 제조 기업]

기업명	분야	설립년도	소재지
ОАО «Шадринский автоагрегатный завод»	자동차 부품 생산	1941	샤드린스크시
ООО «КАВЗ»	버스 차량 제조	1958	쿠르간시
ОАО «Курганский машиностроительный завод»	탱크 차량 제조	1950	쿠르간시
ОАО «Курганский завод дорожных машин»	트레일러 제조	1941	쿠르간시
ООО «Шумихинское машиностроительное предприятие»	기계 제조	1941	슈미하시
ОАО «Варгашинский завод противопожарного и специального оборудования»	소방, 특수 장비 제조	1941	바르가시시

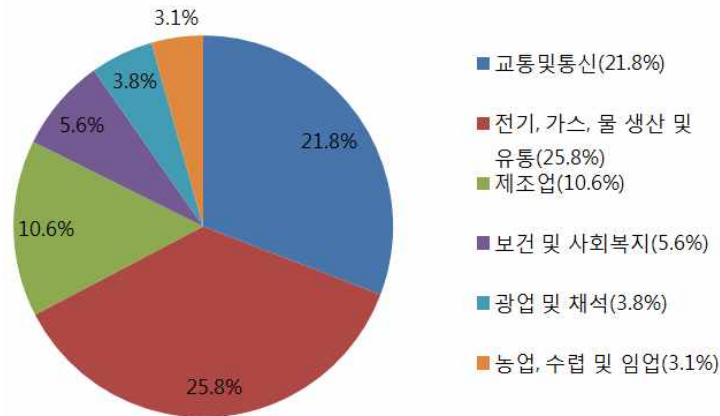
2.3 투자 현황

쿠르간주는 2008년 국가연구기관²⁾과 러시아 경제개발장관등이 참여하여 2020년까지 사회경제개발 전략을 채택하였고 2011년 1월 쿠르간주의 지역정부는 쿠르간주 발전 전략을 승인하였다. 쿠르간주의 장기 발전 주요 전략 목표로는 인간과의 효율적인 활용을 통해 수준과 삶의 질을 높여 혁신과 투자 잠재력을 높이며 지역의 지속가능한 발전과 경쟁력을 도모하는 것이다. 적극적인 대외 무역을 촉진 시키고 국경 지역의 개발 및 에너지 개혁을 도

2) Государственного научно-исследовательского учреждения «Совет по изучению производительных сил» (ГНИУ СОПС)

모하면 인근 지역 협력으로는 카자흐스탄이 있다. 이러한 목표를 지향하기 위해 첫 번째로 중요한 것이 생산, 독특한 지리적 위치, 인적 자원과 운송 인프라 구축이다. 쿠르간주에 대한 투자 우선 분야를 보면 교통 및 통신, 전기-가스 및 물 생산 및 유통, 제조업 등이 있으면 투자비율은 아래의 그래프와 같다.

[그림12. 쿠르간 주 투자 우선 분야]



출처: http://www.spb-venchur.ru/regions/116/projects_kurgan.htm(검색일:2021.10.29)

2.4 대외 무역

쿠르간 주는 전 세계 60여 개국과 대외 경제 관계를 맺고 있으며 그 중 30개국이 수출 파트너이다. 쿠르간 주는 8개국(카자흐스탄, 벨로루시, 아제르바이잔, 키르기스탄, 우즈베키스탄, 우크라이나, 몽골, 불가리아) 하고 정부 자원에서 지속적인 경제 교류를 하고 있다.

2020년 쿠르간 주의 대외 무역 거래액은 약 1억 8,470만 달러가 되며, 비 CIS국가와 9,640만 달러(52%) 그리고 CIS회원국이 8,830만 달러(48%)를 차지했다. 쿠르간 주의 대외 무역 수출액은 8,990만 달러(49%)이며 수입액은 9,480만 달러(51%)에 달했다.³⁾

쿠르간 주의 주요 무역 파트너는 카자흐스탄, 중국, 프랑스, 벨로루시, 우즈베키스탄, 독일, 미국, 아프가니스탄, 우크라이나, 키르기스탄이다. 금속 제품, 식품, 제약 제품은 쿠르간 주의 경쟁력 있는 주요 품목이며, 총 수출량에서 80%를 차지하고 있다.

2021년1월~6월 기간 내 쿠르간 주의 수출액은 5640만 달러며 그 중에 CIS회원 국가는 3160만 달러 비CIS권 국가는 2480만 달러를 기록했다.2021년 쿠르간 주의 총 수입은 6290 달러며 CIS회원 국가는 2020만 달러고 비CIS 국가권은 4280만 달러를 기록했다.⁴⁾

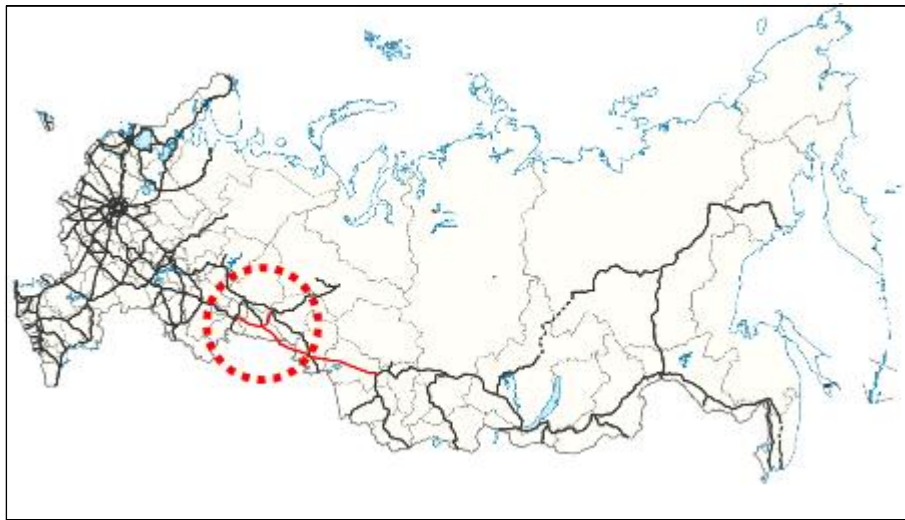
3) <https://kurganobl.ru/vneshneekonomicheskaya-deyatelnost-kurganskoy-oblasti>(검색일:2021.10.29)

4) <https://sverdl.gks.ru/folder/25982>(검색일:2021.10.29)

■ 교통 물류⁵⁾

러시아 연방의 극동 지방과 유럽 러시아를 연결하는 시베리아 횡단 철도가 통과하는 지역으로, 철도를 이용한 여객과 화물 운송이 발달했다. 또한 육상 교통으로 카자흐스탄을 포함한 중앙아시아 국가들로의 접근이 매우 용이하다. 지역의 항공은 1923년 개항한 쿠르간 공항(Аэропорт Курган)이 담당하고 있으며, 주도 쿠르간 도심에서 북동쪽으로 5km 떨어진 곳에 위치한다.⁶⁾

[그림13. 쿠르간 주 도로망]



출처: <http://www.portal-urfo.ru/>(검색일:2021.10.30)

3. 사회문화

3.1 인구 및 민족구성

2021년 기준 쿠르간주의 인구는 818,570명이며 인구밀도는 1km² 당 11,45명이다. 도시화 인구는 62,85%(2020년 기준)이다.⁷⁾

쿠르간 주의 민족 구성을 보면 러시아인 92.47%로 가장 높은 비율을 차지하고 있다. 다음으로는 타타르인 1.92%, 바쉬키르인 1.38% 기타 4.23%로 기록 되어 있다.

5) <http://www.portal-urfo.ru/>(검색일:2021.10.30)

6) https://terms.naver.com/entry.naver?docId=5737672&cid=40942&categoryId=34079#TABLE_OF_CONTENT3(검색일:2021.10.30)

7) https://ru.wikipedia.org/wiki/%D0%9D%D0%B0%D1%81%D0%B5%D0%BB%D0%B5%D0%BD%D0%B8%D0%B5_%D0%9A%D1%83%D1%80%D0%B3%D0%B0%D0%BD%D1%81%D0%BA%D0%BE%D0%B9_%D0%BE%D0%B1%D0%BB%D0%B0%D1%81%D1%82%D0%B8(검색일:2021.10.30)

3.2 문화개괄

문화와 스포츠 영역에서 쿠르간시 행정부의 주요활동을 살펴보면 문화산업에서 새로운 일을 찾고 독자적인 창작 집단을 지원하고 문화, 스포츠 측면에서 전통을 유지하는 것이다. 이러한 과제를 해결하기 위해서 시의 행정부는 음악 학교, 예술 학교, 문화 센터, 영화관 등의 창작 집단들의 도움을 받아 사회단체, 시영 회사, 개인 회사, 대중 정보 매체들이 참가하는 전 도시차원의 축제와 콩쿠를 개최하고 있다.

시의 날과 민족 작춤 창작 페스티벌 ‘우랄 동쪽의 샘들(Родники Зауралья)’, 경연극 콩쿠르 ‘아르뜨-아레나(Арт-Арена)’ 등은 시 행정부 활동의 좋은 예라고 할 수 있겠다. 시의 재정적인 여력이 부족함에도 불구하고 부유한지 못한 층을 위해서는 문화, 스포츠 기관과 시설이 무료로 운영되고 있다.

시 행정부는 문화와 스포츠 분야에서 주민들의 관심을 유도하면서 어린이, 청소년과 함께하는 문화시스템을 만들고 있다. 시는 15개의 작은 지역으로 나누어져 있고 각 지역에는 기본적인 기관들이 있는데 그것들은 문화 기관과 청소년 클럽, 공통 교육 학교 등이다. 시는 2000년에는 주민들과 함께하는 대중 스포츠 행사를 조직하는데 상당한 주의를 기울였다. 여러 종목의 스포츠에서 46개의 경기가 진행되었고 8,000명이 넘는 사람들을 참석시켰는데 그들 중 4천명은 아이들과 청소년들이다. 가장 인기 있는 종목으로는 축구와 육상경기, 탁구, 레슬링, 권투, 장기 등이었다.

40여개의 예술학교와, 600여개의 도서관, 700여개의 문화센터, 16개의 박물관, 지역필하모니 등 이러한 문화시설과 문화 프로그램에 투입된 예산은 2010년에는 6,700,000루블, 2011년에는 6,800,000루블이 예산으로 투입되었다. 쿠르간 지역의 드라마 극장은 지역과 함께 탄생했고 성장했다.

1943년 2월에 쿠르간주는 첼랴빈스크 주에서 떨어져 나왔고 독립적인 지역이 되었고 그해의 5월에 주 드라마 극장의 창립에 대한 주 정치 위원회 설립이 되었고 그해의 5월에 주 드라마 극장의 창립에 대한 주 정치 위원회 설립안이 받아들여졌다. 1950년대 초에 시는 모스크바의 건축가인 표드로프의 설계와 아카데미 슈셰프의 조언에 따라 새로운 극장 건물을 지었다. 반세기가 더 되는 기간 동안 쿠르간주의 무대에는 500편이 넘는 연극이 공연되었다.

2001년도가 쿠르간 인형극장인 ‘굴리베르(Гулливер)’가 50주년 되는 해였다. 이 극장은 인형은 가지고 놀기를 좋아하던 예술가들인 자벨린(В.Н.Забелин)와 오를로프스까야(Н.В. Орловская)에 의해서 탄생했다. 1949년 1월 1일에 쿠르간 인형극장의 첫 번째 시연이 있었다. 이 극은 악사코프의 동화 ‘붉은 꽃’을 각색하여 상연한 연극으로 아이들에게 크게 인기가 있었다. 극장은 자신의 건물이 없어서 장식품과 소도구와 배우들을 가득 실은 조그만 버스로 주를 따라 연극할 마을까지 갔다.

대형 손풍금의 반주에 따라 연극은 진행되는데 전체문대를 비추는 조명아래 연기자들은

젊고 열중하는 반면 관람석에는 어린이들이 앉아서 크게 뜬 눈으로 문대에서 일어나는 사건 하나하나를 숨죽여서 바라보며 배우들은 극속에 몰입하는 진짜 마술사가 되어버린다.


쿠르간 지지 박물관은 1943년 6월 15일 근로 대의원 쿠르간주 소비에트의 정치위원들의 결정에 따라 1951년 11월 10일에 설립되었다. 현재 박물관은 주의 문화적 보고 중의 하나이다. 이 박물관에는 학술 연구자들의 훌륭한 창작집단이 모여 있다. 박물관은 유물들을 더 수집하고 있으며 새로운 상설전시관, 이동 전시관을 만들어 중요 기념일을 준비하거나 대중적인 수준의 향상을 꾀하고 있다. 박물관에는 3개의 전기관이 있는데, 자연과, 역사관, 소련 이전 시기와 소련이후 시기의 사회가 그것이다. 이것들 외에도 박물관에는 예술관, 학술 선전관, 학술 고문서와 도서관이 있다.

[그림14. 쿠르간 지지 박물관]



출처: www.kultura.kurganobl.ru(검색일:2021.10.30)

[표8. 쿠르간 주의 유명인사]

No	사진	인적 사항	주요 활동
1		일리자로프 가브리일 아브라모비치 Илизаров Гавриил Абрамович (1921.06.15.-1992.07.24)	외과 의사 일리자로프 수술이라는 명칭의 사지연장술을 개발했다

No	사진	인적 사항	주요 활동
2		Бронников Федор Андреевич (1827.09.17.-1902.09.1)	화가 (The dying Gladiator 1856 , Pythagoreans celebrate sunrise 1869)
3		Шадр(Иванов) Иван Дмитриевич (1887.1.30.-1941.4.3)	소비에트 조각가
4		Потанин Виктор Федорович (1937.8.14.-)	소설가 (“Журавли прилетели”, “Когда прошли дожди”, “Украденная жизнь”, “Доченька”, “Иракий”)
5		Травников Герман Алексеевич (1937.12.15.-)	러시아 연방 인민 예술가 (야간 비행 1987, 이집트 마른 나무 2010, 터키. 오래된 사원 2013)
6		Гальцев Юрий Николаевич 1961.04.12	연예인

3.3 교육

2010년 4월 1일 부터 쿠르간 주는 “종교 문화와 세속 윤리의 기초” 과정(정통 문화의 기초, 이슬람 문화의 기초, 불교 문화의 기초) 교육 프로젝트에 참여하기 시작했다. 2011년 기준 쿠르간 주에는 520개의 학교가 있고 39,000명의 학생이 재학 중이었으며, 9개 대학이 있다. 주요 대학으로는 쿠르간 국립 대학, 쿠르간 농업 대학, 썬드린스키 사범 대학 등이 있다.

Ⅲ. 대(對)한국 관계

1. 경제협력

2003년 9월 13일⁸⁾, 의족, 위수 및 장애인 보장구와 관련하여 러시아와 꾸준한 교류를 지속하여 온 서울의지 대표이사 선동윤과 러시아 쿠르간 주 주지사가 만나 양국의 교류와 발전에 관한 회담을 가졌다.

[그림15. 쿠르간주 지역신문]



출처: <http://blog.naver.com/chaiey/110010132146>(검색일:2021.10.30)

쿠르간 지역에 한국기업의 사무실은 하나도 없지만 한국산 전자제품과 자동차의 인지도는 매우 높은 편이라고 한다. 특히 LG와 삼성의 세탁기와 TV는 매우 인기가 높다고 한다.⁹⁾

8) <http://blog.naver.com/chaiey/110010132146>(검색일:2021.10.30)

9) <http://blog.naver.com/noowodeel/20068057004>(검색일:2021.10.30)

2. 관계전망

[그림16. 쿠르간 주의 Shumkov주지사와 Igor Samkayev한국 명예 영사]



출처: https://oblast45.ru/publication/35606?utm_source=yxnews&utm_medium=desktop(검색일:2021.10.30)

2020년 11월 11일 쿠르간 주의 Vadim Shumkov 주지사와 주 튜멘 대한민국 명예영사 Igor Samkayev 만나며 쿠르간주와 한국 기업들간의 협력 가능성에 대해 논의했다.

쿠르간 주의 경작되지 않은 농지가 경제 및 투자 프로젝트에 관여한다는 사실을 알렸다. Igor Samkayev는 한국 기업이 쿠르간 주와 협력관계를 구축하기를 원하며 더 자세한 대화를 위해 양측 기업들이 논의 할 수 있는 화상 회의를 개최하기로 합의했다.

[그림17. 쿠르간 주 부주지사와 지규택 참사관]



출처: <https://kurgan.bezformata.com/listnews/vozmozhnosti-sotrudnichestva-s-kurganskoy/92583869/>(검색일:2021.10.30)

2021년 4월 1일 쿠르간 주의 안드레이 알렉세예브 부주지사와 주러 한국 대사관의 지규택 참사관이 만나 쿠르간 주의 투자 잠재력에 대해 논의했다. 특히 농공 산업에서 기술이 높은 한국 측에서 많은 관심을 보였고 또한 쿠르간 주의 유리한 지리적 위치로 인해 물류 부문에 대한 관심을 가졌다. 한국무역투자진흥공사(KOTRA)와 함께 쿠르간 주에 산업체를 유치하는데 상호 협력을 강화하기로 했다.

IV. 참고문헌

쿠르간주 두마 공식 홈페이지 <http://www.oblduma.kurgan.ru/>

쿠르간주 올드 <http://oldkurgan.ru>

쿠르간주 선거관리위원회 <http://www.vybory.izbirkom.ru>

쿠르간주 문화 사이트 <http://www.kultura.kurganobl.r>

러시아 날씨 사이트 <http://pogoda.ru.net>

러시아 포털 사이트 <http://www.yandex.ru>

러시아 통계 사이트 <http://www.statinfo.biz>

Инвестиции Инновации Бизнес <http://www.spb-venchur.ru>

<http://www.export.by>

<http://ru.wikipedia.org>

https://ru.wikipedia.org/wiki/%D0%9A%D1%83%D1%80%D0%B3%D0%B0%D0%BD%D1%81%D0%BA%D0%B0%D1%8F_%D0%BE%D0%B1%D0%BB%D0%B0%D1%81%D1%82%D1%8C#:~:text=%D0%9A%D1%83%D1%80%D0%B3%D0%B0%CC%D0%BD%D1%81%D0%BA%D0%B0%D1%8F%20%D0%BE%CC%81%D0%B1%D0%BB%D0%B0%D1%81%D1%82%D1%8C%20%E2%80%94%D1%81%D1%83%D0%B1%D1%8A%D0%B5%D0%BA%D1%82%20%D0%A0%D0%BE%D1%81%D1%81%D0%B8%D0%B9%D1%81%D0%BA%D0%BE%D0%B9%20%D0%A4%D0%B5%D0%B4%D0%B5%D1%80%D0%B0%D1%86%D0%B8%D0%B8%2C%20%D1%80%D0%B0%D1%81%D0%BF%D0%BE%D0%BB%D0%BE%D0%B6%D0%B5%D0%BD%D0%BD%D1%8B%D0%B9%20%D0%B2,%D0%A2%D0%BE%D0%B1%D0%BE%D0%BB%D0%B0%20%D0%B8%20%D0%98%D1%81%D0%B5%D1%82%D0%B8.%20%D0%9D%D0%B0%20%D1%8E%D0%B3%D0%B5%20%D0%B3%D1%80%D0%B0%20%D0%BD%D0%B8%20%D0%87%D0%B8%D1%82%20%D1%81%20%D0%9A%D0%B0%20%D0%B7%D0%B0%D1%85%20%D0%BD%D1%81%D1%82%D0%B0%20%D0%BD%D0%BE%D0%BC.

<https://nbcrs.org/regions/kurganskaya-oblast/general-information/>

<https://kurganobl.ru/biografiya-gubernatora-kurganskoy-oblasti-shumkova-vadima-mihaylovicha>

<https://www.rbc.ru/politics/18/03/2018/5aa652d49a79470accef8c29>

https://ru.wikipedia.org/wiki/%D0%9F%D1%80%D0%B5%D0%B7%D0%B8%D0%B4%D0%B5%D0%BD%D1%82%D1%81%D0%BA%D0%B8%D0%B5_%D0%B2%D1%8

B%D0%B1%D0%BE%D1%80%D1%8B_%D0%B2_%D0%A0%D0%BE%D1%81%
D1%81%D0%B8%D0%B8_(2012)

<https://regnum.ru/news/polit/2394633.html>

<https://sverdl.gks.ru/folder/139191>

<https://ura.news/news/1052509282>

http://kurganobl.duma.ru/kurgan_obl/present/industry/

[https://ru.wikipedia.org/wiki/%D0%A4%D1%80%D0%BE%D0%BB%D0%BE%D0%B2_%D0%94%D0%BC%D0%B8%D1%82%D1%80%D0%B8%D0%B9_%D0%92%D0%BB%D0%B0%D0%B4%D0%B8%D0%BC%D0%B8%D1%80%D0%BE%D0%B2%D0%B8%D1%87_\(%D0%BF%D0% -https://utu.customs.gov.ru/folder/270985](https://ru.wikipedia.org/wiki/%D0%A4%D1%80%D0%BE%D0%BB%D0%BE%D0%B2_%D0%94%D0%BC%D0%B8%D1%82%D1%80%D0%B8%D0%B9_%D0%92%D0%BB%D0%B0%D0%B4%D0%B8%D0%BC%D0%B8%D1%80%D0%BE%D0%B2%D0%B8%D1%87_(%D0%BF%D0% -https://utu.customs.gov.ru/folder/270985)

<https://utu.customs.gov.ru/folder/270985>

<https://tourism-kurgan.ru/lichnosti/>

www.kurgan-city.ru

<https://kurganobl.ru/obrazovanie-i-nauka>

<https://vuzoteka.ru/%d0%b2%d1%83%d0%b7%d1%8b/%d0%9a%d1%83%d1%80%d0%b3%d0%b0%d0%bd%d1%81%d0%ba%d0%b0%d1%8f-%d0%be%d0%b1%d0%bb%d0%b0%d1%81%d1%82%d1%8c>

https://oblast45.ru/publication/35606?utm_source=yxnews&utm_medium=desktop

<https://kurgan.bezformata.com/listnews/vozmozhnosti-sotrudnichestva-s-kurganskoy/92583869/>