

중앙연방관구

“카틴 숲의 비극”, 스몰렌스크주
Смоленская область



201548030 양성민

201948115 신정욱

1. 목 차

I. 종합개관

1. 개관

- 1.1 위치
- 1.2 일반 개황

2. 자연 환경

- 2.1 지리
- 2.2 기후
- 2.3 주요 자원

3. 역사

- 3.1 기원 및 약사
- 3.2 지역 문장 및 기(旗)

II. 상세개관

1. 정치

- 1.1 정치 개황
- 1.2 행정부/의회/사법부
- 1.3 선거

2. 경제

- 2.1 경제 개황
- 2.2 주요 산업
- 2.3 투자 현황
- 2.4 대외 무역

3. 사회문화

3.1 인구 및 민족구성

3.2 문화개괄

3.3 교육

Ⅲ. 대(對)한국 관계

1. 경제 협력

2. 관계 전망

Ⅳ. 참고문헌

I. 종합개관

1. 개관

1.1 위치

[그림 1. 스몰렌스크주]



자료: [http://commons.wikimedia.org/wiki/File:Map_of_Russia_-_Smolensk_Oblast_\(2008-03\).svg?uselang=ru](http://commons.wikimedia.org/wiki/File:Map_of_Russia_-_Smolensk_Oblast_(2008-03).svg?uselang=ru) (검색일2013.5.23.)

스몰렌스크주는 러시아의 동유럽 부분에 위치하고 있으며, 중앙연방관구에 속한다. 주의 서쪽에는 벨라루스의 비텟스크주와 마길료프주, 북쪽으로는 프스코프주, 트베리주, 동쪽으로는 모스크바주, 동남쪽에는 칼루가주, 남쪽으로는 브란스크주와 접하고 있다. 면적은 49,786km²로 러시아 면적의 0.29%를 차지하며 83개 연방주체 중 53위, 중앙연방관구 중 4위이다. 주의 동서 거리는 280km, 남북 거리는 250km이다.

1.2 일반 개황

[표 1. 스몰렌스크주 일반 개황]

구분	주요내용
1. 공식명칭	스몰렌스크주 (Смоленская область)
2. 주도	스몰렌스크 (Смоленск)
3. 연방관구	중앙연방관구(Центральный федеральный округ)
4. 면적	49,786km ² (러시아연방 전체 면적의 0.29% 85개 연방주체 중 53위, 중앙연방관구 중 4위)
5. 성립일	1937년 9월 27일
6. 인구	909,586명(2022년 기준, 러시아 연방주체 중 59위)
7. 인구밀도	18.28명/km ²
8. 민족구성	러시아인 (94%), 벨라루스인(1.9%), 우크라이나인 (1.9%), 유태인 (0.3%), 집시 (0.3%), 타타르인 (0.2%), 기타 민족 (1.4%) 등
9. 현주지사	알렉세이 블라디미로비치 오스트롭스키 (Островский, Алексей Владимирович)
10. 지역 총생산(GRDP)	약 3,584억 루블 (2020년 기준, 러시아 연방주체 중 59위)
11. 주요산업	제조업, 전기·가스·수도 생산 및 공급, 물산업, 광업
12. 주요자원	화강암, 내화 점토, 롬, 모래
13. 주요도시(3개)	스몰렌스크, 바지마, 도로고부시
14. 행정구성	2개의 시, 25개 군, 23개 읍, 207개 면

자료: https://www.admin-smolensk.ru/our_region/spravochnaya_informaciya/(검색일:2020.4.23)

스몰렌스크주는 벨라루스와 국경선을 접하고 있으며 러시아의 서부 끝자락에 자리 잡은 주이다. 이 지역은 대부분이 드네프르강 상류의 분지에 위치해 있으며, 동부는 불가강 유역, 북서부는 서 드비나(Западная Двина)강 유역을 차지한다. 이 도시의 지리적 특징은 유럽으로 향하는 길목에 자리 잡고 있다는 점이다. 이러한 지리적 위치로 도로망이 발달하여 러시아와 유럽 간 무역이 활성화되는 이점을 얻기도 했지만, 한편으로는 역사적으로 잦은 침공을 당하는 아픔을 겪었다. 예를 들면, 1812년 조국전쟁 당시 프랑스 군대는 스몰렌스크를 점령한 후 러시아를 침공하였고, 나폴레옹은 퇴각할 때도 역시 이 도시를 거쳐 비켜갔다. 특히 퇴각 시에는 스몰렌스크에서 2주 동안 러시아 군대와 전투를 치르면서 이 지역의 대부분이 폐허로 변해 버렸다. 1941년 6월 대조국전쟁이 발발했을 때에도 역시나 스몰렌스크는 독일의 표적이 되었다. 나치 독일 군대가 모스크바로 진격했을 때도 바로 이 도시를 거쳐 갔다. 당시 독일 군대는 1941년 7월부터 1943년 9월까지 약 2년간 이 지역을 점령하였는데, 이때 스몰렌스크는 인적, 물적으로 막대한 피해를 보았다. 게다가 당시 스몰렌스크주 공산당 본부 문서보관소 자료부도 독일군 수중에 들어가게 되었고, 나중에 이 문서들이 미군 부대에 의해 발견되면서 미국의 소련 연구자들이 러시아사를 연구하는 데 이용되었다.¹⁾ 스몰렌스크주의 역사적 아픔은 여기서 그치지 않는다. 대조국전쟁 당시 패망한 폴란드의 포로들을 소련의 비밀경찰(НКВД)이 스몰렌스크 근처 카틴 숲에서 폴란드인들을 학살하였다. 2010년엔 카틴 숲 대학살 70주년 추모식에 참석하려고 스몰렌스크 공항으로 오던 폴란드 대통령의 비행기가 추락하면서 대통령

1) 송준서, “스몰렌스크 아카이브와 미국의 러시아 연구,” 『Russia · CIS FOCUS』 (한국외국어대학교 러시아연구소, 2013)

부부를 포함한 탑승객 전원이 숨을 거두었다. 이처럼 스몰렌스크주는 역사적으로 많은 상처를 안고 있는 곳이다. 스몰렌스크주의 지리적 요인은 위와 같이 역사적 악순환의 고리를 만들어 냈지만, 이 지역의 영토는 러시아의 중앙연방관구 소속으로 수도 모스크바와 유럽 모두 근접한 장점을 가지고 있다

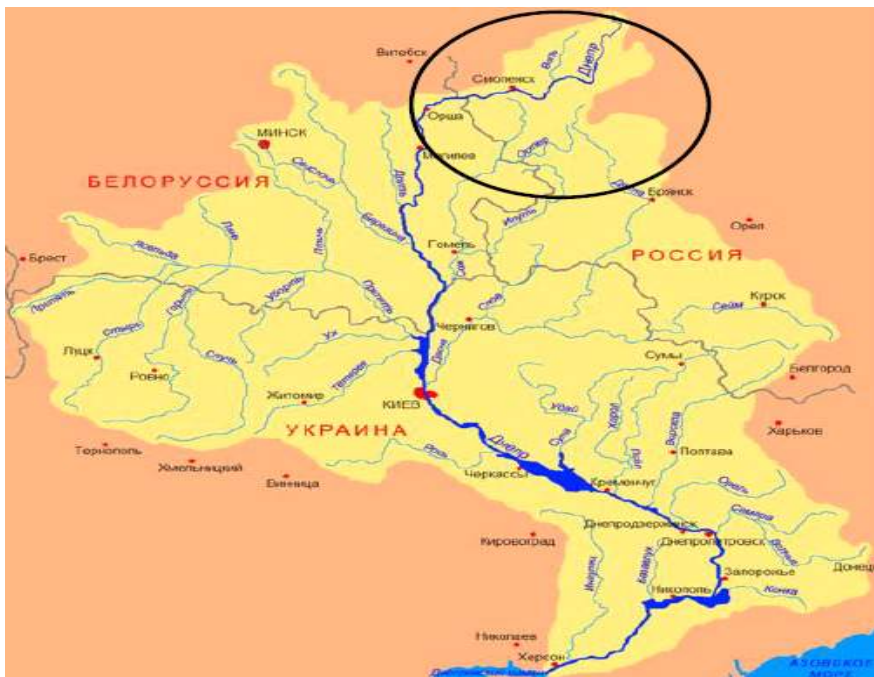
2. 자연 환경

2.1 지리

스몰렌스크주의 지리적 위치는 이미 수백 년 전에 역사적 운명과 경제발전을 결정했다. 폴란드와 프랑스 나폴레옹의 침공 및 2차 대전 당시 독일인들의 러시아 침공의 시작은 모두 스몰렌스크 주였다. 그때마다 영토는 유린당하였지만, 다시금 복구되었다. 이러한 지리적 위치는 소위 “유럽의 동-서축”이라 일컬어지며 모스크바-브레스트-민스크-바르샤바-베를린을 잇는 자동차 도로와 간선 철도가 스몰렌스크주를 통과하고 있다. 이를 통해서 러시아와 유럽 간 무역이 활성화되고 있다. 스몰렌스크주의 대부분이 스몰렌스크-모스크바 고지대 및 동유럽 평원 서부에 있으며, 주의 중부 및 동부의 지표는 깊은 하상계곡에 의해 분리된 고지대가 주를 이룬다. 평균 표고는 해발 220m이다.

■ 강

[그림 2. 스몰렌스크주 주요 강]



자료: http://commons.wikimedia.org/wiki/File:Dnegr_basin.png?uselang=ru(검색일:2013.5.22)

이 지역 내에는 드네프르(Днепр) 강과 소시(Сож), 데스나(Десна), 볼리(Вопь), 바지마(Вязьма) 강의 지류가 합쳐져 흐른다. 북서쪽에는 서 드비나(Западная Двина) 강의 일부와 서 드비나 강의 지류인 카스플랴(Каспля) 강이 흐른다.²⁾ 스몰렌스크주에는 지역내 자연 자원 및 환경 보호를 목적으로한 스몰렌스크예 포오제리에(Смоленское Поозерье) 자연 보호구역이 지정되어 있다. 해당 보호구역의 면적은 14만6천 헥타르에 달하며 그중 11만2천 헥타르가 산림지대이다. 스몰렌스크주 영토 내에는 다양한 종류의 생물이 존재한다. 55종의 포유류, 260종의 조류, 40종의 어류 등이 살고 있으며 산림지대에는 토끼, 다람쥐, 여우, 멧돼지, 곰, 늑대 등이 넓게 분포되어있다. 강과 호수에는 파이크, 도미, 농어 등이 풍부하게 서식하여 스포츠 낚시, 어업 및 휴양지 조성에 있어 유리하다.³⁾

2.2 기후

스몰렌스크주는 온난 기후대에 속하며 대륙성 온난기후를 갖고 있다. 1월 평균기온은 -9°C 이며, 7월의 평균기온은 $+17^{\circ}\text{C}$ 이다. 대서양의 습한 대기의 영향을 많이 받으며, 연중무시로 극지방으로부터 바람이 불어오기도 한다. 그러나 서풍, 남서풍 및 남풍이 주를 이루며, 상대습도는 81%이다. 연중 기온이 영상인 기간은 약 213~224일이며 영하로 내려가는 기간은 125~148일 정도다. 평균 강수량은 645~691mm이며 이 중 3분의 2는 비 형태로 나머지는 눈으로 떨어진다. 눈은 12월부터 오기 시작하여 4월 초에 그친다.⁴⁾

2.3 주요자원⁵⁾

■ 광물자원

스몰렌스크주는 풍부한 광물자원을 보유하고 있어 3천2백19만 루블 상당의 광물자원이 매장되어있는 것으로 추산된다. 주로 갈탄, 점토, 사력, 토탄, 부니 등이 생산되며 사력 생산에 있어서 스몰렌스크주는 중앙연방관구 내에서 선두를 달리며 관구 사력 총생산의 25%를 차지한다.

■ 수자원

스몰렌스크주에는 56개의 담수 수원지, 12개의 광천수 수원지, 1149개의 강, 160개의 호수 4개의 저수지가 존재한다. 지역의 연간 수자원 보유량은 14km^3 를 상회하며 매년 25~27만 km^3 가량 소비된다. 소비되는 수자원의 절반은 지하수이며 식수 및 생활에 연간 8억 km^3 의 수자원이 사용된다.

2) [http://ru.wikipedia.org/wiki/Смоленская область](http://ru.wikipedia.org/wiki/Смоленская_область)(검색일: 2013.06.13)

3) <https://smolinvest.com/region/about/climate/>(검색일:2020.4.23)

4) <https://smolinvest.com/region/about/climate/>(검색일:2020.4.23.)

5) <https://smolinvest.com/region/about/resources/>(검색일:2020.4.23.)

■ 산림자원

스몰렌스크주는 혼효림지역에 위치하여있으며 면적의 41%는 산림지대이다. 지역 내에는 40년 정도 된 비교적 젊은 나무들이 산림의 74.4%를 차지한다. 또한, 해당 지역은 자작나무와 사시나무가 넓게 분포되어 있어 산림화재로부터 비교적 안전하다.

3. 역사

3.1 기원 및 역사

스몰렌스크주의 역사는 스몰렌스크시에서 출발한다. 스몰렌스크시의 역사는 우스튜지스크 연대기 전집 863년 항목에 최초로 보인다. 9세기에 스몰렌스크는 북쪽의 노브고로드에서 남쪽의 키예프까지, 서쪽의 플로츠크에서 동쪽의 수즈달까지 펼쳐진 지역의 중심지였다. 9~13세기에는 내분과 몽골-타타르 전쟁이 있었고, 수공업의 발전과 스몰렌스크 공국 공후들의 민첩한 외교가 있었다. 그 밖에 이 시기에 스몰렌스크인들은 광폭한 원주민에서 그리스도인으로 바뀌었고, 최초의 러시아 정교 사원이 건설되었다. 882년에 이고르 류리코비치 공후가 스몰렌스크의 지배자가 되었다. 이 시기에 스몰렌스크는 키예프 루스에 병합되었다. 12세기는 스몰렌스크 공국의 번성기였으며, 스몰렌스크주 영토에서 가장 큰 부분을 차지하였다. 이 시기에 러시아 건축술에 기초하여 성당들이 건축되었다. 스몰렌스크 공국엔 46개의 도시가 있었는데, 이 가운데 39개는 요새를 가지고 있었다. 1387년에 스몰렌스크 공국이 리투아니아에 합병된 이래 스몰렌스크는 계속 리투아니아에 속해있었다. 이반 3세는 1501년 이후로 스몰렌스크를 탈환하기 위해 노력했으나 성공을 거두지 못했다. 이반 3세 사후에 모스크바 공후가 된 바실리 3세는 대규모 원정을 단행해 1514년에 스몰렌스크를 탈환하는 데 성공했다. 16-17세기 스몰렌스크는 모스크바 대공후의 가장 중요한 경제적, 군사적 중심지 가운데 하나가 되었다. 스몰렌스크는 대규모 산업중심지로 성장했으며, 수공업 제품들은 높은 수준에 도달했다. 스몰렌스크에서의 성곽건설은 루시의 역사에서 중요한 사건으로 기록되었다. 18세기에 학문, 문화, 계몽사상이 발전했다. 또한, 우스펜스키 사원의 건설이 완료되었다. 동란기 당시엔 폴란드군으로부터 20개월간(1609년 9월부터 1611년 6월까지) 포위당하기도 했다. 이때 스몰렌스크 방위군을 이끌었던 이가 미하일 셰인(Михаил Борисович Шейн, 1570년대-1634)이다. 러시아는 이 전투에서 패하고 스몰렌스크는 폴란드에게 넘어갔지만 20개월간 스몰렌스크를 지켜낸 미하일 셰인은 영웅이 되었다. 1632-1634년엔 스몰렌스크 전쟁을 치렀다. 1632년 당시 폴란드 왕이자 리투아니아 대공이던 지기스문트 3세가 사망하자 폴란드-리투아니아가 혼란해졌다. 러시아의 차르는 이 틈에 스몰렌스크를 탈환하고자 스몰렌스크를 공격했다. 미하일 셰인이 이끄는 러시아군은 1632년 10월부터 1633년 10월까지 1년간 스몰렌스크를 포위했으나 실패했다. 결국 미하일 셰인은 폴란드군에게 항복한다. 23년 전의 영웅은 1634년 4월 패전의 책임을 물어 처형당하고 그로부터 두 달 뒤 플라놉카 조약으로 전쟁을 끝내게 된다. 1708년 표트르 1세의 명령으로 러시아는 8개의 주(губерния)로 나누어졌다. 그 8개 중 하나가 스몰렌스크 주(Смоленская губерния)였다. 이 주는 17개의 시(Город)와 군(уезд)을 관할했다. 1713년에 스몰렌스크 주는 해체되어 신설된 리가 주에 흡수되었다. 그러다 1726년에 스몰렌스크 주가 재창설되었다. 1775년엔 주 예하에 7개 군이 증설되어 12개의 군을 거느리게 되었다. 18세기

에 스몰렌스크는 현청소재 도시의 지위를 획득했다. 적극적인 건축이 시작되었으며, 무역이 증가되었다. 그러나 1812년에 나폴레옹 대군의 간섭에 휩싸이게 되었고, 이 전쟁은 스몰렌스크 역사에서 뚜렷한 사건이었다. 전쟁 동안 도시는 상당히 파괴되었지만, 프랑스인과의 전쟁에서 러시아인의 영광스러운 승리는 오늘날까지 각종 기념물과 거리의 이름에 의해 기억되고 있다. 1861년 알렉산드르 2세에 의해 농노해방령이 공포되었다. 이것은 농민들의 저항을 불러 일으켰다. 농민은 농노제하에서 소유했던 땅보다 더 작은 농지를 받았기 때문이다. 결국 도시 및 농촌에서 그리고 군대 및 사법 분야에서 개혁이 실시되었다. 19세기 후반 스몰렌스크는 철도의 분기점으로 자리 잡았으며, 이는 무역과 산업발전을 촉진시켰다. 20세기에는 전쟁, 혁명, 경제적 손실이 있었다. 스몰렌스크 땅에는 1905년 혁명, 1917년 2월 혁명과 10월 혁명 등 3번의 혁명이 있었고, 1차 세계대전, 내전, 2차 세계대전 등 3차례의 전쟁을 경험했다. 20세기 초, 스몰렌스크 지역은 전형적인 농업을 주로 하는 주였다. 1917년 10월 혁명 이후 소비에트 정권이 들어섰다. 1937년 9월 중앙과 서쪽의 라이온으로부터 서부의 주들이 재구성되면서 스몰렌스크 주가 탄생하게 되었다. 1941년 6월 대조국전쟁이 발발하고 스몰렌스크에서는 2개월(7.10~9.10) 동안 격전이 벌어졌다. 이 전투는 모스크바에게 귀중한 시간을 벌여 주었다. 1943년 8월에는 쿠르스크 전투 이후 기세가 살아난 소련군이 수보로프 작전(Операция «Суворов»), 8.7~10.2)을 개시해 스몰렌스크를 탈환했다.⁶⁾ 1985년 5월 6일 스몰렌스크는 ‘영웅도시(Города-герои)’라는 칭호를 얻었다. 1941년의 전쟁은 적지 않은 피해를 가져왔지만, 스몰렌스크 주민의 노력으로 인해 폐허가 된 스몰렌스크는 다시금 부활되었다. 영웅도시 13개는 아래와 같다. 참고로 러시아는 영웅도시의 뒤를 잇는 ‘군사영광도시(Город воинской славы)’를 지정하고 있다. 2015년 4월 6일 현재 총 45개가 지정되어 있다.

[표 2. 영웅도시 개황]

지정 연도	지정 도시
1965.3	레닌그라드, 오데사, 세바스토폴, 볼고그라드, 키예프, 브레스트 요새, 모스크바
1973.9	케르치, 노보로시스크
1974.6	민스크
1976.12	틀라
1985.3	무르만스크, 스몰렌스크

자료: 세르게이 표도로비치 플라토노프 저, 김남섭 역, 러시아사 강의 1, 나남, 2009.

3.2 지역 문장 및 기(旗)

스몰렌스크 주기는 1998년 12월 10일 채택되었다. 붉은색 바탕 하단부에는 두 개의 노란색 선이 그어져 있다. 빨간색은 외적에 맞선 스몰렌스크 주를 상징하는데, 각각 폴란드에 맞선 전쟁, 1812년 조국전쟁, 대조국전쟁을 나타낸다. 노란색 띠는 스몰렌스크의 역사를 상징한다. 스몰렌스크 주기의 작가는 겐나디 블라디미로비치 라즈네프(Геннадий Владимирович Ражнев)이다.

스몰렌스크 주의 문장은 1998년 12월 10일 채택되었다. 대포 위에는 가마юн(Гамаюн)이

6) 데이비드 M. 글랜츠·조너선 M. 하우스 저, 권도승·남창우·윤시원 옮김, 『독소전쟁사』, 열린책들, 2006.

앞아 있다. 1730년도 대공의 왕관 형상을 한 방패에는 역사적인 왕관이 씌워져 있으며, 방패 주위에는 레닌 훈장의 리본이 드리워져 있다. 문장 속의 화포는 스몰렌스크가 1393년에 러시아 최초로 화포를 사용했다는 것을 나타낸다. 문장 밑에는 "Несгибаемый дух все превозможет" (불굴의 정신은 모든 것을 극복한다)는 문구가 적혀 있다. 스몰렌스크 주 문장 또한 겐나디 블라디미로비치 라즈네프가 설계했다.

[그림 3. 스몰렌스크주 주기(좌)와 문장(우)]



자료: <http://www.smoloblduma.ru/region/simvols.php>(검색일:2015.6.5.)

II. 상세개관

1. 정치

1.1 정치 개황

스몰렌스크주의 집행기관은 행정부이다. 행정부의 구성은 행정수반, 행정수반에 부속된 권력기관 및 인물로 이루어진다. 주 단위에서 최고책임자는 러시아 연방 헌법에 따라 주 헌장 준수의 보호자로서 구실을 하는 행정부의 수반이다. 산업별 그리고 기능별 기관과 스몰렌스크 주 행정부가 주요 주 관리조직이다. 입법권력의 최고기관은 스몰렌스크 의회이다. 주 의회는 5년 임기로 선출된다. 2018년 기준 스몰렌스크주는 2개의 시(городских округа), 25개의 군(муниципальных районов)이 있고, 그 아래에 23개의 읍(городских поселений), 207개의 면(сельских поселений)으로 구성되어 있다.⁷⁾

7) https://www.admin-smolensk.ru/our_region/spravochnaya_informaciya/(검색일:2020.4.23.)

[표 3. 스몰렌스크주 2개 시]

No.	도시명	시장	인구수(2022년, 천명)
1	스몰렌스크	보리소프 안드레이 알렉산드로비치 (Борисов Андрей Александрович)	317.1
2	데스노고르스크	슈빈 안드레이 니콜라예비치 (Шубин Андрей Николаевич)	27

자료: <https://www.gks.ru/folder/12781?print=1> (검색일:2020.04.18.)

[표 4. 스몰렌스크주 25개 군]

No.	행정구역(군)	중심 도시/ 마을	인구수(2022년, 명)
1	벨리시스키	벨리시	9,843
2	바젠프스키	바지마	73,392
3	가가린스키	가가린	43,772
4	글린콥스키	글린카	3,906
5	데미도프스키	데미도프	10,893
6	도로고부시스키	도로고부시	24,025
7	두홉신스키	두홉시나	14,054
8	엘닌스키	엘나	11,820
9	예르시치스키	예르시치	5,488
10	카르디몹스키	카르디모보	11,980
11	크라스닌스키	크라스니	11,443
12	모나스티르신스키	모나스티르시나	8,385
13	노보두긴스키	노보두기노	8,456
14	포친콥스키	포치노크	28,229
15	로슬라블스키	로슬라블	64,751
16	루드냐스키	루드냐	21,749
17	사포놉스키	사포노보	54,107
18	스몰렌스키	스몰렌스크	60,380
19	시첵스키	시츨카	13,325
20	템킨스키	툼키노	5,477
21	우그란스키	우그라	6,970
22	히슬라비치스키	히슬라비치	7,392
23	홀름지르콥스키	홀름지르콥스키	8,613
24	슈먀치스키	슈먀치	8,479
25	야르첵스키	야르체보	48,885

자료: <http://www.smoloblduma.ru/region/msu/> (검색일:2020.04.18)

1.2 행정부/의회/사법부

■ 행정부

[표 5. 스몰렌스크 주 행정부 구성(2019년)]

직책	이름	기간
주지사	알렉세이 블라디미로비치 오스트롭스키 (Алексей Владимирович Островский)	2015 ~
부지사 - 행정 기관장	유리 세르게예비치 스비리덴코프 (Юрий Сергеевич Свириденков)	2019 ~
부지사	콘스탄틴 블라디미로비치 니코노프 (Константин Владимирович Никонов)	2017 ~
부지사 - 재산토지부장	알렉세이 알렉산드로비치 구세프 (Алексей Александрович Гусев)	2017 ~
부지사	로브벨 로스티슬라프 레오니도비치 (Ровбель Ростислав Леонидович)	2016 ~
부지사	폴리나 빅토로브나 호마이코 (Полина Викторовна Хомайко)	2017 ~
부지사 - 건설부장	유리 니콜라예비치 푸치코프 (Юрий Николаевич Пучков)	2016 ~
부지사	스트렐초프 알렉세이 블라디미로비치 (Стрельцов Алексей Владимирович)	2020 ~
부지사	니콜라이 미하일로비치 쿠즈네초프 (Николай Михайлович Кузнецов)	2015 ~
부지사	비타 미하일로브나 호무토바 (Вита Михайловна Хомутова)	2020 ~
부지사	겐나디 블라디미로비치 나우모프 (Геннадий Владимирович Наумов)	2019 ~
내정부장	루슬란 블라디미로비치 스마시뇨프 (Руслан Владимирович Смашнёв)	2017 ~
법무부장	드미트리 스타니슬라보비치 샬라예프 (Дмитрий Станиславович Шалаев)	2008 ~

자료: http://adm.rkursk.ru/files/1318/images/42073_191_97985.png (검색일:2020.04.17.)

현재 제6대 주지사는 자유민주당 소속 알렉세이 블라디미로비치 오스트롭스키 (Островский, Алексей Владимирович)로 2015년 투표에서 65%의 득표율을 차지하며 주지사로 선출되었다.

[표 6. 스몰렌스크주 역대 주지사]⁸)

순 번	성명	사 진	재임기간
제1대	발레리 페트로비치 파테예프 Фатеев, Валерий Петрович		1991.10 ~ 1993.4
제2대	아나톨리 예고로비치 글루셴코프 Глушенков, Анатолий Егорович		1993.4 ~ 1998.5
제3대	알렉산드르 드미트리예비치 프로호로프 Прохоров, Александр Дмитриевич		1998.5 ~ 2002.5
제4대	빅토르 니콜라예비치 마슬로프 Маслов, Виктор Николаевич		2002.5 ~ 2007.12
제5대	세르게이 블라디미로비치 안투피예프 Антуфьев, Сергей Владимирович		2007.12 ~ 2012.4
제6대	알렉세이 블라디미로비치 오스트롭스키 Алексей Владимирович Островский		2012.4 ~ 현재

자료: <http://www.admin-smolensk.ru>(검색일:2020.4.23.)

■ 의회

8) <http://www.admin-smolensk.ru>(검색일:2020.4.23.)

스몰렌스크주의회는 총 48명의 의원이 있으며 정당별로는 통합정의당 26명, 공산당 12명, 자민당이 6명, 정의 러시아당 2명, 연금수급자당 2명이다. 주 의회는 입법위원회를 비롯해서, 재산 토지위원회, 농업 위원회, 예산조세 위원회, 지방자치 위원회, 경제발전 위원회, 사회정책 위원회 등 7개의 상임위원회로 구성되어 있다. 현재, 주의회장은 통합러시아당 소속 라호프 이고리 바실리에비치(Ляхов Игорь Васильевич)이며 3명의 부의장이 있다.⁹⁾

[표 7. 스몰렌스크주 의회 주요직 명단(2019년 기준)]

직책	주요내용
주의회 의장	<ul style="list-style-type: none"> ○ 라호프 이고리 바실리에비치 (Ляхов Игорь Васильевич) ○ 1969년 6월 브란스크주 출생 ○ 2007~2012년 제4대 스몰렌스크 주의회 의원 역임 ○ 2012~2013년 스몰렌스크주 부지사 역임 ○ 2013년 9월~ 제5대, 제6대 스몰렌스크 주의회 의장 재임 중(2018년 재선출)
주의회 부의장	<ul style="list-style-type: none"> ○ 마르티노프 니콜라이 니콜라예비치 (Мартынов Николай Николаевич) ○ 1949년 4월 21일 스몰렌스크시 출생 ○ 1987년 금융경제 대학교 졸업 ○ 2002년~2018년 주의회 의원 역임 ○ 2018년~ 탐보프 주의회 부의장
주의회 부의장	<ul style="list-style-type: none"> ○ 쿠즈네초프 발레리 베네딕토비치 (Кузнецов Валерий Венедиктович) ○ 1949년 3월 24일 고리코프주 출생 ○ 1973년 고리코프주 폴리테크닉 대학교 졸업 ○ 2007년~2018년 주의회 의원 역임 ○ 2018년~ 스몰렌스크주 주의회 부의장
주의회 부의장	<ul style="list-style-type: none"> ○ 스테파노프 막심 알렉산드로비치 (Степанов Максим Александрович) ○ 1984년 3월 6일 스몰렌스크시 출생 ○ 모스크바 에너지 대학 졸업 ○ 2013년~2018년 주의회 의원 역임 ○ 2018년~ 스몰렌스크주 주의회 부의장

자료: http://www.smoloblduma.ru/today/zam_6.php(검색일:2020.4.23.)

9) <http://www.smoloblduma.ru/today/index.php>(검색일:2020.4.23.)

[표 8. 스몰렌스크주 의회 구성]

의회구성	
통합러시아	26석
공산당	12석
자유민주당	6석
정의러시아	2석
연금수급자당	2석
총	48석

자료: <http://www.smoloblduma.ru/>(검색일:2020.4.23.)

■ 사법부

현재 스몰렌스크주에는 1개의 주법원(областной суд), 1개의 중재재판소(Арбитражный суд), 1개의 군사재판소(Гарнизонный военный суд), 21개의 지방법원(Районный суд, городской суд)이 존재하며¹⁰⁾ 주법원장으로는 2019년 대통령령으로 임명된 예브게니 셰펠린(Евгений Шепелин)이 재임 중에 있다¹¹⁾

1.3 선거

[표 9. 2018년 스몰렌스크주 - 대통령 선거 득표율]

정 당	후보자	러시아연방	스몰렌스크주
통합러시아당	블라디미르 푸틴	76,69%	73,49%
러시아 공산당	파벨 그루디닌	11,77%	13,17%
러시아 자민당	블라디미르 지리놉스키	5,56%	7,79%
시민주도당	크세니야 소브차크	1,68%	1,47%
야블로코당	그리고리 야블린스키	1,05%	0,72%
성장당	보리스 티토프	0,76%	0,70%
러시아 공산주의자들	막심 수라이킨	0,68%	0,74%
러시아 전국 연합당	세르게이 바부린	0,65%	0,82%
총 투표율		61% ¹²⁾	

자료:http://www.vybory.izbirkom.ru/region/region/izbirkom?action=show&root=1&tvd=100100084849066&vrn=100100084849062®ion=0&global=1&sub_region=0&prver=0&pronetvd=null&cuik

10) <http://oblsud.sml.sudrf.ru/modules.php?name=sud>(검색일:2020.4.23.)

11) https://smolensk-i.ru/authority/smolenskij-oblastnoj-sud-vozglavil-novyj-predsedatel_304537#:~:text=%D0%B3%D0%BB%D0%B0%D0%B2%D0%BD%D0%BE%D0%B3%D0%BE%20%D1%81%D1%83%D0%B4%D1%8C%D0%B8%20%D0%A1%D0%BC%D0%BE%D0%BB%D0%B5%D0%BD%D1%89%D0%B8%D0%BD%D1%8B.%D0%BF%D0%BE%D0%B4%D0%BF%D0%B8%D1%81%D0%B0%D0%BB%20%D0%BF%D1%80%D0%B5%D0%B7%D0%B8%D0%B4%D0%B5%D0%BD%D1%82%20%D0%A0%D0%BE%D1%81%D1%81%D0%B8%D0%B8%20%D0%92%D0%BB%D0%B0%D0%B4%D0%B8%D0%BC%D0%B8%D1%80%20%D0%9F%D1%83%D1%82%D0%B8%D0%BD(검색일:2020.4.23.)

12) https://smol.aif.ru/politic/authority/itogi_vyborov_v_smolenskoy_oblasti_yavka_61_putin_73_grudinin_13(검색일:2020.4.23.)

num=null&type=227 (검색일:2020.04.18.)

스몰렌스크주 2018년 러시아 대통령 선거 후보별 득표율에서는 총 투표율 61% 중 통합 러시아당의 후보 블라디미르 푸틴 득표율이 73,49%로 압도적으로 높은 지지를 받았다. 공산당의 그루디닌 후보가 13,17%, 러시아 자유민주당 지리놉스키 후보가 7.79%로 뒤를 이었다.

2. 경제

2.1 경제 개황

[표 10. 스몰렌스크주 주요 경제 지표(2019년)]

항목	2020년 지표
1. 명목GDP (억 루블)	3,584
2. 1인당 명목GDP (천 루블)	378.4
3. 월 평균임금 (천 루블)	33.3
4. 대외교역 (백만 달러)	2,980

자료: <https://sml.gks.ru/folder/30443>(검색일:2020.04.19)

[표 11. 스몰렌스크주 GRP 동향] ¹³⁾

(단위:백만루블)

	2014	2015	2016	2017	2018	2019	2020
GRP	234,710. 1	256,706. 8	263,301. 6	291,483. 4	312,857. 0	349,237. 6	358,466. 1

자료: <http://www.gks.ru>(검색일:2020.4.23.)

러시아 경제에서 차지하는 스몰렌스크 주의 경제비중은 크지 않다. 스몰렌스크 주의 거시경제지표들에 따르면 러시아의 여타 주체 중에서 대체로 낮은 비율을 차지하고 있다. 스몰렌스크주 지역 총생산은 2020년 기준 3,584억 6,610만 루블이다. 이는 중앙연방관구 18개 중 15위이다. 중앙연방관구 주들을 비교해 보면, 상위 3개 주인 모스크바주, 보로네쉬주, 벨고로드주를 제외하고 큰 차이를 보이고 있지 않다. 스몰렌스크주의 지역총생산은 러시아연방주체 중 59위로 다소 낮은 편이나, 연도별 생산량이 조금씩 상승하는 추세를 볼 수 있다.

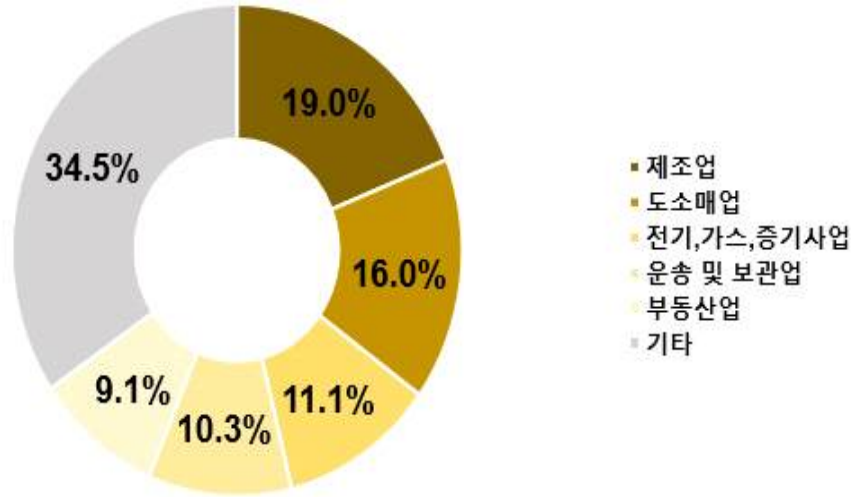
2.2 주요 산업

스몰렌스크 주의 주요 산업별 비중을 보면 2020년 기준 제조업(19%), 도소매업(16%), 전기, 가스, 증기사업(11.1%), 운송 및 보관업(10.3%), 부동산업(9.1%)를 차지하고 있다.¹⁴⁾

13) <http://www.gks.ru>(검색일:2020.4.23.)

14) Социально-экономическое развитие Смоленской области в январе-сентябре 2019 год у(검색일:2020.4.23.)

[그림5. 스몰렌스크주 산업별 비중]



자료: Социально-экономическое развитие Смоленской области в январе-сентябре 2019 г оду(검색일:2020.4.23.)

■ 제조업 및 공업

[표 12. 스몰렌스크주 제조산업별 비중]

분야	금액(단위 : 백만 루블)	비율 (%)
화학	25974	17.4
목재가공(가구 제외)	16875	11.3
플라스틱 및 고무	16777	11.2
식품	16707	11.2
금속	10711	7.2
차량	8410	5.6
전자기기	8212	5.5
미네랄	8148	5.4
철강	7007	4.7
의류	5308	3.5
기타	24365	17
총합	148494	100

자료: Социально-экономическое развитие Смоленской области в январе-сентябре 2019 году(검색일:2020.4.23.)

스몰렌스크주는 2019년 1,484억 루블 규모의 상품을 생산하였다. 특히 식품산업, 직물산업, 의류산업, 가죽산업, 목재산업 등이 성장세를 보여 2018년도와 비교하여 총 생산량이 약 7%가량 증가하였다

■ 화학산업

화학제품 및 약품 생산 산업은 스몰렌스크주 제조업에서 약 17.4%를 차지하며 2018년에 비해 생산량이 1.7% 증가하였다. 매출은 약 11% 증가하여 약 26억 루블을 달성하였다 스몰렌스크주의 화학산업을 이끄는 주요기업으로는 ПАО «Дорогобуж»가 있으며 지역에서 해당 사업의 매출의 80%를 담당한다. 미네랄 비료, 약한 질산, 액체 이산화탄소 등을 생산하는 ПАО «Дорогобуж»의 매출은 2018년과 비교하여 약 4% 증가하였다.

■ 목재산업(가구 제외)

스몰렌스크주 제조업에서 11% 가량을 차지하는 목재산업에서의 생산량은 2018년 17% 성장하였다. 매출은 약 22% 성장하여 169억 루블을 달성하였고 주요기업으로써는 ООО «ЭГГЕР ДРЕВПРОДУКТ ГАГАРИН» и ООО «Игоревский завод древесностружечных плит»가 있으며 이기업들은 목재산업의 매출의 90%를 담당한다.

■ 플라스틱 및 고무산업

제조업에서 플라스틱 및 고무산업의 비중은 약 11%이며 2018년과 2019년도 사이 생산량이 24% 증가하였다. 매출은 9.3% 증가하여 168억 루블을 달성하였다. 주요기업으로는 АО «Авангард», АО «СП «Компитал», ООО «Декопласт», ООО «Лава», ООО «Десногорский полимерный завод», ООО «Полимер»가 있다.

■ 전력 산업

[표 13. 분야별 전력소비 동향]

분야	소비량(시간당 100만 kW)	비율
전력생산	1432	32%
제조업	1329	29.7%
민간	646	14.4%
전력손실	473	10.6%
기타	594	13.3%
합계	4474	100%

자료: Социально-экономическое развитие Смоленской области в январе-сентябре 2019 году(검색일:2020.4.23.)

2019년 스몰렌스크주의 전력산업의 매출은 301억 루블로 전년도에 비해 1.6%가량 줄었다. 스몰렌스크주에는 2곳의 국가지역발전소(도로고부쉬시와 스몰렌스크시)과 원자력 발전소 1곳(데스노고르스크시) 총3 개의 발전소가 가동되고 있다.

1) 스몰렌스크 국가지역발전소 Смоленская ГРЭС (государственная районная электростанция)

스몰렌스크 국가지역발전소는 화력발전소로 2006년부터 도매발전회사(ОАО «ОГК-4»)로 구성되어 있다. 이 발전소는 1965년도에 설립되었으며 1978년도 1월 12일에 처음 가동되었

다. 15)

[그림 6. 스몰렌스크 국가지역발전소]



자료: <http://www.eon-russia.ru/RU/Branches/SmolenskayaGRES/SitePages/default.aspx/>(검색일:2013.5.23.)

2) 도로고부쉬 국가지역발전소 Дорогобужская ТЭЦ (Теплоэлектростанция)¹⁶⁾

도로고부쉬 시 국가지역발전소는 화력발전소로 1957년도에 도로고부쉬 군(Дорогобужский район)내의 베르흐네드네프로프스크(Верхнеднепровский) 읍에 설립되었다. 이 발전소는 크바드라 사 ОАО «Квадра»의 지사이며, 주로 전력 생산과 분배 역할을 한다.

[그림 7. 도로고부쉬 국가지역발전소]



자료:<http://www.cqham.ru/foto/showphoto.php?photo=13599&title=-d1-ec-ee-eb-e5-ed-f1-ea-e0-ffc3-d0-dd-d1&cat=500>(검색일::2013.5.23.)

15) <http://www.eon-russia.ru/RU/Branches/SmolenskayaGRES/SitePages/default.aspx/>(검색일:2015.6.7)

16) <http://www.cqham.ru/foto/showphoto.php?photo=13599&title=-d1-ec-ee-eb-e5-ed-f1-ea-e0-ffc3-d0-dd-d1&cat=500>(검색일:2015.6.7)

3) 데스노고르스크 원자력발전소 Смоленская АЭС (атомная электрическая станция)

[그림 8. 도로고부쉬 국가지역발전소]



자료: <http://ivansa.ru/picture/1845>, <http://newsedoma.com.ua/index.php?newsid=63407> (검색일:2013.5.23.)

원자력발전소는 스몰렌스크 남쪽에 위치한 로슬라블 군 내의 데스노고르스크(Десногорск)에서 3км 떨어진 곳에 위치해 있다. 국영 원자력회사 로스아톰«Росатом»의 자회사인 콘체른 국영원자력발전소 ОАО «Концерн Росэнергоатом»이다. 이곳은 1976년도에 설립되었으며, 현재 통합 에너지 시스템을 통해 6개의 전압라인으로 로슬라블, 칼루가, 브란스크 등으로 보내지고 있다.¹⁷⁾

2.3 투자현황

2018년 기준 스몰렌스크주에서는 30여개의 대규모 투자 프로젝트가 진행되고 있다. 400억 투입 되어 8천여개의 일자리가 창출되었으며 투자 규모는 600억 루블에 달하였다. 2018년 상반기에 투자규모는 전년에 비해 22% 증가하여 중앙연방관구에서 스몰렌스크주는 19위를 차지하였다. 2020년 기준 對스몰렌스크 주 FDI는 2억 5,655만 달러이며 2021년 기준 온실단지 건설, 드라이 채소 생산공장 설립 프로젝트가 진행 중이다.

2.4 대외 무역¹⁸⁾


러시아연방 관세청에 따르면 2020년 스몰렌스크주의 대외무역량은 29억 8천만 달러이다. 주요 수출품으로는 채소(21.4%), 화학제품(17.1%), 기계 및 장비(10.6%)이며 주요 수입품은 육류(19.7%), 기계장비(17.7%), 플라스틱·고무(9.3%) 등이다. 주요교역국(2020)은 벨라루스(19억 4,000만 달러), 터키(1억 3,200만 달러), 독일(1억 2,500만 달러), 브라질(9,280만 달러),

17) <http://newsedoma.com.ua/index.php?newsid=63407>(검색일:2015.6.7)

18) Смоленская область в цифрах 2019(검색일:2020.4.23.)

중국(9,020만 달러) 순으로 차지하고 있다.

<그림. 주요 교역국>



■ 벨라루스와의 교류¹⁹⁾

스몰렌스크주와 벨라루시 사이에서 제일 활발하게 진행되는 분야는 농업이다. 2018년 OAO «Пружанский льнозавод» (Брестская область, Республика Беларусь) 관계자들이 스몰렌스크주에 방문하여 지역간 협력 방안에 대한 논의와 아마 재배 관련 경험 교류를 진행하였다.

3. 사회문화

3.1 인구 및 민족구성

[표 15. 스몰렌스크주 인구변동]

19) <https://www.postkomsg.com/regions/212547/>(검색일:2020.4.23.)

년도	총인구(천명)	구분(인구수, 천명)		구분(%)	
		도시거주	농촌거주	도시거주	농촌거주
2016년	964,8	690	268,6	72	28
2017년	958,6	687,2	266	72,1	27,9
2018년	949,3	682,7	266,6	71,9	28,1
2019년	942,4	677	265,3	71,8	28,2
2020년	934,9	671,4	263,5	71,8	28,2
2021년	921.1	663.2	257.8	72	28
2022년	909.8	656.7	253.1	72.1	27.9

자료: <https://sml.gks.ru/storage/mediabank/chnas.htm>(검색일:2020.4.23)

[표 16. 스몰렌스크주 경제 활동 인구]

(단위: 천명)

년도	취업자수	실업자 수
2015년	497,3	32,8
2016년	487,4	31,4
2017년	490,7	29,8
2018년	482,2	26,2
2019년	455,6	25,3

자료: <https://sml.gks.ru/storage/mediabank/%D0%94%D0%B8%D0%BD%D0%B0%D0%BC%D0%B8%D0%BA%D0%B0%20D1%80%D0%B0%D0%B1%D0%BE%D1%87%D0%B5%D0%B9%20D1%81%D0%B8%D0%BB%D1%8B.pdf>(검색일:2020.4.23)

스몰렌스크주의 인구는 2020년 기준 약 934,889명으로 러시아연방 주체 중 59위, 중앙연방관구 중 16위이다. 20세기 초, 스몰렌스크주는 인구가 훨씬 조밀한 지역이었다. 1926년도 인구조사에 따르면, 이 지역의 인구는 약 2,166,000명으로 집계되었다. 이 수치는 현재 인구수의 2배가 넘는 수치이다. 그러나 세계 2차 대전의 여파로 자연감소와 함께 다수의 청년들이 다른 도시로 빠져나가면서 21세기 초에는 당시 인구의 절반 이상의 감소세를 보이고 있다. 최근 10여 년간 인구수는 점차 감소하고 있으며 출생자 수와 사망자 수 추이를 보면 그 격차가 점차 줄어들고 있는 것으로 보아 인구의 자연감소율은 낮아지고 있다. 즉 이러한 인구 감소는 다른 주로 이동하는 이민자 수가 늘어났기 때문으로 판단된다. 또한, 인구감소 추세는 러시아 연방의 전반적인 추세이므로 스몰렌스크주만의 문제는 아니라고 생각된다.

[표 17. 스몰렌스크주 민족구성]

민족	인구수 (명)	비율 (%)
러시아인	893,675	94.66
우크라이나인	12,223	1.29
벨라루스인	12,012	1.27
아르메니아인	4,776	0.51
집시	2,805	0.30
아제르인	2,705	0.29
타타르인	2,239	0.24

자료: <https://gks.ru/>(검색일:2020.4.23)

스몰렌스크주 약 100여 민족이 살고 있으나, 인구의 94% 이상이 러시아인이다. 2010년 기준으로 우크라이나인 1.29%, 벨라루스인 1.27%, 아르메니아인 0.51%, 집시 0.3%, 아제르바이잔인 0.29%, 타타르인 0.2% 등으로 구성되어 있다. 2019년 스몰렌스크주에서 생활하는 인구의 평균 월급은 30,556 루블로 전년보다 6.5% 가량 증가하였다. 높은 임금을 받는 인원은 금융 또는 보험(평균 48,424루블), 에너지(평균 45,776), 채광(평균 36,960) 종사자들이며 행정(평균 20,926), 숙박 및 요식업(18,277.) 종사자들은 비교적 낮은 임금을 받는다.

3.2 문화개괄

스몰렌스크주는 주요 산업도시이자 학문과 문화의 중심지이다. 많은 박물관, 도서관, 학문 교육기관, 훌륭한 건축물이 자리잡고 있다. 스몰렌스크주 수많은 명승고적 중 역사적으로 중요한 장소는 1812년 조국전쟁의 주인공을 기리는 기념비가 서 있는 카틴 숲이다.

■ 스몰렌스크 요새

[그림 9. 스몰렌스크 요새]



자료: <https://vesturism.ru/russia/smolenskaja-oblast/smolenskaya-krepost>(검색일:2020.4.23)

스몰렌스크 요새 (Смоленская крепость)는 1595년에 착공되어 1602년에 완공되었다. 성벽의 길이는 6.5km에 달했고 탑도 38개가 세워졌었는데 현재 성벽은 3km 정도, 탑은 18개만 남아 있다.

■ 유리 가가린 기념 박물관

유리 가가린 기념 박물관 (Мемориальный музей Ю.А. Гагарина)은 가가린스키 군 (Гагаринский район)에 위치해 있다. 이곳에서는 유리 가가린의 학창시절과 그가 죽기 전 마지막으로 방문했던 부모님 집을 유지되어 있다. 또한 전시회 «Игры Юрия Гагарина»와 «Из семейного альбома»이라는 사진 전시회를 볼 수 있다. 그 밖에 가가린 예술 갤러리로 우주비행을 테마로 꾸민 예술 특별한 예술 작품들이 전시되어 있다. 2011년 12월 2일에 최초로 첫 유인비행에 성공을 기념하는 박물관을 오픈하였다.

[그림 10. 유리 가가린 기념 박물관]



자료:https://ru.wikipedia.org/wiki/%D0%9E%D0%B1%D1%8A%D0%B5%D0%B4%D0%B8%D0%BD%D1%91%D0%BD%D0%BD%D1%8B%D0%B9_%D0%BC%D0%B5%D0%BC%D0%BE%D1%80%D0%B8%D0%B0%D0%BB%D1%8C%D0%BD%D1%8B%D0%B9_%D0%BC%D1%83%D0%B7%D0%B5%D0%B9_%D0%AE_%D0%90_%D0%93%D0%B0%D0%B3%D0%B0%D1%80%D0%B8%D0%BD%D0%B0(검색일:2020. 4.23)

■ 스몰렌스크 역사 박물관

스몰렌스크 역사박물관은 스몰렌스크의 박물관들 중 가장 오래된 박물관이다. 1888년에 현지 역사전문가 С.Д. Писаревым에 의해 설립되었다. 그 이후로 수집품들이 상당량 증가하였고, 현재 박물관은 이름과 장소를 바꿨다. 두 번째 사진의 «Приглашение на бал(무도회로의 초대)»에는 스몰렌스크 귀족 가문의 교육, 일상생활, 여가 등에 대한 수집품들을 볼 수 있다. 세 번째 사진의 «И прежде чем быть Бородинскому бою, был бой у смоленс

кой стены…(그리고 보로디노 전투 전까지 스몰렌스크의 전투는 성벽에서 벌어졌다…)»로 1812년 조국전쟁과 관련된 물품들이 전시되어 있다. 이곳에서는 프랑스의 외교정책과 러시아를 침공한 나폴레옹 군대 등에 대해 알 수 있다.

[그림 11. 스몰렌스크 역사 박물관]



자료:<http://www.visitsmolensk.ru/chto-posmotret/muzei/istoricheskij-muzej/>(검색일:2020.4.23.)

■ 카틴 추모단지

[그림 12. 카틴 추모단지]



자료:https://tvzvezda.ru/news/vstrane_i_mire/content/201804201540-n16w.htm(검색일:2020.4.23)

“카틴(Катынь) 추모단지는”는 2000년 6월 28일에 러시아와 소련, 두 나라가 함께 기리며

만든 단지이다. 이 기념비는 스몰렌스크 중앙에서 서쪽으로 20km 떨어진 카틴 숲에 위치해 있다. 이는 러시아가 전체주의 억압의 희생자들을 위해 처음으로 만든 세계 기념비이다. 2차 세계대전 당시 독일과 소련이 독소불가침조약을 체결한 후 폴란드를 분할 점령하기로 하면서 폴란드는 패망하게 된다. 이때 소련은 항복한 폴란드군을 포로수용소로 수용한 이후, 병사들은 돌려보냈고 장교들은 그대로 남겨뒀었는데, 그들은 단기간의 포로생활을 거친 후 100명씩 기차를 타고 스몰렌스크 근처 카틴 숲으로 보내졌다. 그 때 학살이 자행되었는데, NKVD는 4000명 이상의 폴란드 군과 장교들과 정치인, 교수, 의사, 경찰, 법조인, 지식인 등 2만 2000명에 달하는 폴란드의 엘리트들이 제거했다. 소련은 폴란드의 엘리트층을 대거 처형해, 폴란드의 재건 의지를 꺾으려고 했던 것이다. 1941년 이후 독일이 소련 땅에 진주하면서 이 지역의 참혹한 실상이 드러났다. 나치 독일은 이를 대대적으로 반소련 선전에 활용했다. 반면 소련은 이를 나치의 소행으로 돌렸다. 전쟁이 끝나고 냉전의 시대가 시작되면서 폴란드는 소련의 영향력에 놓이게 됐고, 이 사실의 진실은 오랫동안 밝혀지지 않았다. 그러다 1991년 소련 붕괴 이후 소련에 의해 자행된 학살의 진실이 규명됐고, 소련 역시 이에 대한 책임을 인정했다.

■ Tu-154 추락

2010년엔 카틴 숲 학살 행사에 참석할 이들을 태운 항공기가 스몰렌스크 공항 부근에서 추락해 탑승자 96명이 전원 사망했다. 이 사건으로 대통령과 영부인을 포함해 폴란드 망명정부 대통령, 국회의원 13명, 육군·해군·공군사령관, 특수전사령관, 국회의장·부의장, 외교차관, 국방차관 등 정부 요인들이 대거 사망했다.²⁰⁾

[그림 13. Tu-154 추락]



자료: <http://www.hani.co.kr/arti/international/europe/415410.html>(검색일:2020.4.23.)

■ 스몰렌스크주 유명인사

20) <https://www.msw.gov.pl/pl/aktualnosci/8365,dok.html>(검색일:2015.6.7)

[표 18. 스몰렌스크주 출신 유명인사]

No.	사진	인적 사항	주요업적
1		유리 가가린 (Гагарин, Юрий Алексеевич) 1934 ~ 1968	- 우주인
2		아이작 아시모프 (Азимов, Айзек) 1920 ~ 1992	-작가
3		미하일 글린카 (Глинка, Михайл Иванович) 1804 ~ 1857	- 작곡가

자료: yandex.ru(검색일:2020.4.23.)

3.3 교육

스몰렌스크의 각종 교육기관에서는 경제전문가, 에너지 전문가, 의료기기 전문가, 교사 및 기타 다양한 전문가들을 양성해내고 있다. 또한, 이 주는 높은 수준의 고등교육 및 중등전문 교육 제도 덕에 일반 근로자들의 교육수준이 상대적으로 높다.

■ 모스크바 전력대학교 스몰렌스크 캠퍼스

모스크바 전력 대학교 스몰렌스크 캠퍼스(Смоленский филиал МЭИ (Смоленский филиал Московского энергетического института))는 스몰렌스크 군에서 규모가 가장 큰 대학교로 1961년도에 설립되었다. 러시아의 전문적인 엔지니어를 양성하는 교육기관이며, 국가연구대학교의 유일한 지방캠퍼스이다. 현재 유학생 포함 2만 명 이상의 학생들이 수학 중이며, 2011년까지 18,000명 이상의 엔지니어들을 배출해냈다.

■ 스몰렌스크 국립 대학교

스몰렌스크 국립 대학교(Смоленский государственный университет)는 1918년 12월 1일에 설립된 대학교로 소비에트 시기에 설립된 대학교이다. 이 대학교의 명칭은 다음과 같이 4차례 변경되었다.

1992~1993년 교육학 스몰렌스크 대학교 (Педагогический факультет Смоленского университета), 1993~1998년 스몰렌스크 국립 사범대학 (Смоленский Государственный Педагогический Институт (СГПИ)), 1998~2005년 스몰렌스크 국립 사범대학교 (Смоленский Государственный Педагогический Университет (СГПУ)), 2005년 ~ 현재 스몰렌스크 국립대학교 (Смоленский Государственный Университет (СмоГУ)) 현재는 8개의 학부에서 세분화되어 30개의 분야의 사범교육을 하고 있다. 그 밖에 스몰렌스크 인문대학교 (Смоленский гуманитарный университет), 스몰렌스크 의료 아카데미 (Смоленская государственная медицинская академия) 등이 있다.

Ⅲ. 대(對)한국 관계

1. 경제 협력

- 한국기업의 르네코, 스몰렌스크주 건설골재산업 진출²¹⁾

한국의 “르네코”와 스몰렌스크 주 정부가 출자해 현지 합작회사 “NCG”를 출자하였고 지분의 15%를 확보하였다, 이 회사는 2011년 10월 스몰렌스크 주의 우그란스키 군(Угранский район)의 스로보드스크 석회석 광산 채굴권을 획득하였다. 광산의 면적은 1000ha(헥타르), 매장량은 약 3억 톤에 이른다.

2. 문화 협력

- 국제 태권도 세미나 및 시연회 개최²²⁾

2012년 10월 3일 스몰렌스크시 국립체육아카데미에 한국 태권도단원이 방문하여 시연을 펼쳤으며 알렉세이 오스트로프스키 주지사가 해당 행사에 방문하였다. 또한, 2~4일 청소년단체

21) <http://www.mt.co.kr/view/mtview.php?type=1&no=2011102810266075803&outlink=1>(검색일:2020.4.23.)

22) https://www.admin-smolensk.ru/news/news_5957.html?date=3_9_2014(검색일:2020.4.23.)

인 '스몰렌스크주 WTF 태권도협회'와 주러시아한국대사관의 협력 하에 국제 세미나가 개최되었다. 스몰렌스크주, 트베리주, 벨고로드주와 민스크, 브레스타, 비첵스크 등에서 많은 참가자들이 세미나에 참가하였다. 스몰렌스크주에서는 약 1,500명 가량의 태권도 수련자들이 있으며 그중 러시아, 유럽, 세계 챔피언십 우승자들도 있다.

■ LG전자 '러시아 고객 마음잡기' 사회공헌 감성캠페인²³⁾

2015년 LG전자는 러시아에서 사회공헌형 감성캠페인 '언제 어디서나 당신 생각(caring about every)'을 펼쳤다. LG전자 러시아법인 임직원과 러시아연방 청소년기관 관계자, 자원봉사자 등 700여 명은 스몰렌스크, 상트 페테르부르크, 보로네시, 로스토프나도누, 볼고그라드 등 5개 도시를 순회했다. 또한 LG전자는 러시아 보건사회개발부, 연방 의료생물학기관, 현지 최대 전자유통업체 엘도라도(Eldorado)와 협력해 대규모 헌혈 이벤트를 벌였다. 참여자는 2천여 명이다. 헌혈 이벤트에는 바이애슬론 전 세계 챔피언 니콜라이 크루글로프, 피겨스케이팅 월드컵 챔피언 출신 알렉세이 티코노프가 홍보대사로 참여했다.

23) <https://www.yna.co.kr/view/AKR20150527030700003?input=1195m>(검색일:2020.4.23.)

IV. 참고문헌

- [http://commons.wikimedia.org/wiki/File:Map_of_Russia_-_Smolensk_Oblast_\(2008-03\).svg?uselang=ru](http://commons.wikimedia.org/wiki/File:Map_of_Russia_-_Smolensk_Oblast_(2008-03).svg?uselang=ru)(검색일:2013.5.23.)
- https://www.admin-smolensk.ru/our_region/spravochnaya_informaciya/(검색일:2020.4.23)
- 송준서, “스몰렌스크 아카이브와 미국의 러시아 연구,” 『Russia · CIS FOCUS』 (한국외국어대학교 러시아연구소, 2013)
- http://commons.wikimedia.org/wiki/File:Dnepr_basin.png?uselang=ru(검색일:2013.5.22)
- http://ru.wikipedia.org/wiki/Смоленская_область(검색일: 2013.06.13.)
- <https://smolinvest.com/region/about/climate/>(검색일:2020.4.23)
- <https://smolinvest.com/region/about/resources/>(검색일:2020.4.23.)
- 데이비드 M. 글랜츠·조너선 M. 하우스 저, 권도승·남창우·윤시원 옮김, 『독소전쟁사』, 열린책들, 2006.
- 세르게이 표도로비치 플라토노프 저, 김남섭 역, 러시아사 강의 1, 나남, 2009.
- <http://www.smoloblduma.ru/region/simvols.php>(검색일:2015.6.5.)
- <http://www.smoloblduma.ru/region/simvols.php>(검색일:2015.6.5.)
- <https://www.gks.ru/folder/12781?print=1> (검색일:2020.04.18.)
- https://www.admin-smolensk.ru/our_region/spravochnaya_informaciya/(검색일:2020.4.23.)
- <http://www.smoloblduma.ru/region/msu/>(검색일:2020.04.18)
- http://adm.rkursk.ru/files/1318/images/42073_191_97985.png (검색일:2020.04.17.)
- <http://www.admin-smolensk.ru>(검색일:2020.4.23.)
- http://www.smoloblduma.ru/today/zam_6.php(검색일:2020.4.23.)
- <http://www.smoloblduma.ru/today/index.php>(검색일:2020.4.23.)
- <http://www.smoloblduma.ru/>(검색일:2020.4.23.)
- <http://oblsud.sml.sudrf.ru/modules.php?name=sud>(검색일:2020.4.23.)
- https://smolensk-i.ru/authority/smolenskij-oblastnoj-sud-vozglavil-novyj-predsedatel_304537#:~:text=%D0%B3%D0%BB%D0%B0%D0%B2%D0%BD%D0%BE%D0%B3%D0%BE%20%D1%81%D1%83%D0%B4%D1%8C%D0%B8%20%D0%A1%D0%BC%D0%BE%D0%BB%D0%B5%D0%BD%D1%89%D0%B8%D0%BD%D1%8B,%D0%BF%D0%BE%D0%B4%D0%BF%D0%B8%D1%81%D0%B0%D0%BB%20%D0%BF%D1%80%D0%B5%D0%B7%D0%B8%D0%B4%D0%B5%D0%BD%D1%82%20%D0%A0%D0%BE%D1%81%D1%81%D0%B8%D0%B8%20%D0%92%D0%BB%D0%B0%D0%B4%D0%B8%D0%BC%D0%B8%D1%80%20%D0%9F%D1%83%D1%82%D0%B8%D0%BD.(검색일:2020.4.23.)
- http://www.vybory.izbirkom.ru/region/region/izbirkom?action=show&root=1&tvd=100100084849066&vrn=100100084849062®ion=0&global=1&sub_region=0&prver=0&pronetvd=null&cuiknum=null&type=227 (검색일:2020.04.18)
- <https://sml.gks.ru/folder/30443>(검색일:2020.04.19)
- <http://www.gks.ru>(검색일:2020.4.23.)
- https://smol.aif.ru/politic/authority/itogi_vyborov_v_smolenskoy_oblasti_yavka_61_putin_73_grudinin_13(검색일:2020.4.23.)

-<http://www.gks.ru>(검색일:2020.4.23.)

-Социально-экономическое развитие Смоленской области в январе-сентябре 2019 году(검색일:2020.4.23.)

-<http://www.eon-russia.ru/RU/Branches/SmolenskayaGRES/SitePages/default.aspx/>(검색일:2013.5.23.)

-<http://www.cqham.ru/foto/showphoto.php?photo=13599&title=-d1-ec-ee-eb-e5-ed-f1-ea-e0-ffc3-d0-dd-d1&cat=500>(검색일:2013.5.23.)

-<http://www.cqham.ru/foto/showphoto.php?photo=13599&title=-d1-ec-ee-eb-e5-ed-f1-ea-e0-ffc3-d0-dd-d1&cat=500>(검색일:2015.6.7)

- <http://ivansa.ru/picture/1845>, <http://newsedoma.com.ua/index.php?newsid=63407> (검색일:2013.5.23.)

-<http://newsedoma.com.ua/index.php?newsid=63407>(검색일:2015.6.7)

-Смоленская область в цифрах 2019 (검색일:2020.4.23.)

-<https://www.postkomsg.com/regions/212547/>(검색일:2020.4.23.)

-<https://sml.gks.ru/storage/mediabank/chnas.htm>(검색일:2020.4.23.)

-<https://sml.gks.ru/storage/mediabank/%D0%94%D0%B8%D0%BD%D0%B0%D0%BC%D0%B8%D0%BA%D0%B0%20%D1%80%D0%B0%D0%B1%D0%BE%D1%87%D0%B5%D0%B9%20%D1%81%D0%B8%D0%BB%D1%8B.pdf>(검색일:2020.4.23.)

-<https://gks.ru/>(검색일:2020.4.23.)

-<https://vesturism.ru/russia/smolenskaja-oblast/smolenskaya-krepost>(검색일:2020.4.23.)

-https://ru.wikipedia.org/wiki/%D0%9E%D0%B1%D1%8A%D0%B5%D0%B4%D0%B8%D0%BD%D1%91%D0%BD%D0%BD%D1%8B%D0%B9_%D0%BC%D0%B5%D0%BC%D0%BE%D1%80%D0%B8%D0%B0%D0%BB%D1%8C%D0%BD%D1%8B%D0%B9_%D0%BC%D1%83%D0%B7%D0%B5%D0%B9_%D0%AE._%D0%90._%D0%93%D0%B0%D0%B3%D0%B0%D1%80%D0%B8%D0%BD%D0%B0(검색일:2020.4.23.)

-<http://www.visitsmolensk.ru/chto-posmotret/muzei/istoricheskij-muzej/>(검색일:2020.4.23.)

-https://tvzvezda.ru/news/vstrane_i_mire/content/201804201540-n16w.htm(검색일:2020.4.23.)

-<http://www.hani.co.kr/arti/international/europe/415410.html>(검색일:2020.4.23.)

-yandex.ru(검색일:2020.4.23.)

-<http://www.mt.co.kr/view/mtview.php?type=1&no=2011102810266075803&outlink=1>(검색일:2020.4.23.)

-https://www.admin-smolensk.ru/news/news_5957.html?date=3_9_2014(검색일:2020.4.23.)

-<https://www.yna.co.kr/view/AKR20150527030700003?input=1195m>(검색일:2020.4.23.)