

러시아의 공주, 야로슬라블주 Ярославская область



201549017 조성연
202048016 김재복

1. 목 차

I. 종합개관

1. 개관

- 1.1 위치
- 1.2 일반 개황

2. 자연 환경

- 2.1 지리
- 2.2 기후
- 2.3 주요 자원

3. 역사

- 3.1 기원 및 약사
- 3.2 지역 문장 및 기(旗)

II. 상세개관

1. 정치

- 1.1 정치 개황
- 1.2 행정부/의회/사법부
- 1.3 선거

2. 경제

- 2.1 경제 개황
- 2.2 주요 산업
- 2.3 투자 현황
- 2.4 대외 무역

3. 사회문화

- 3.1 인구 및 민족구성
- 3.2 문화개괄
- 3.3 교육

Ⅲ. 대(對)한국 관계

- 1. 경제 협력
- 2. 관계 전망

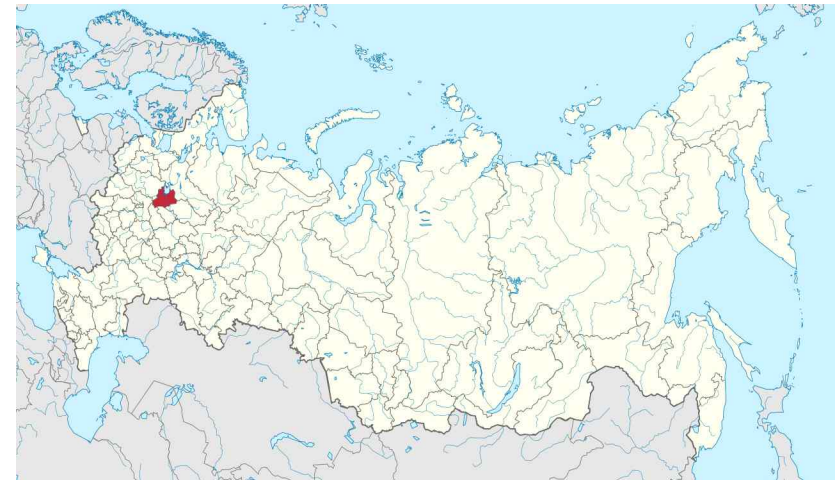
Ⅳ. 참고문헌

I. 종합개관

1. 개관

1.1 위치

[그림1. 아로슬라블주]



자료:https://ru.wikipedia.org/wiki/Ярославская_область#/media/Файл:Map_of_Russia_-_Yaroslavl_Oblast.svg (검색일:2020.05.11)

아로슬라블주는 행정구역 및 경제구역상 러시아 연방주제 중 중앙연방관구에 속하며, 중앙 경제 지구 중 하나이다. 유럽 러시아의 북쪽에 위치하고 있으며 동유럽 평원의 중앙에 위치하고 있다. 주의 중앙에서 모스크바까지 282km 떨어져 있다. 주의 면적은 북쪽에서 남쪽까지는 270km, 서쪽에서 동쪽은 220km이다. 총면적은 36,177km²이다. 주의 북쪽에는 볼로그다 주(Вологодская область)가 위치하고 있으며, 남쪽에는 모스크바 주(Московская область)와 블라디미르 주(Владимирская область), 서쪽에는 트베리 주(Тверская область), 동쪽에는 코스트로마 주와 (Костромская область), 이바노보 주(Ивановская область)가 위치하고 있다. 주를 흐르는 주요 강은 불가 강이며 이 밖에도 8개의 강이 흐르고 있다.¹⁾

1) <http://www.varregion.ru>(검색일:2020.04.17)

1.2 일반개황

[표 1. 야로슬라블주 일반 개황]

구분	주요내용
공식명칭	야로슬라블주 (Ярославская область)
주도	야로슬라블 (Ярославль)
연방관구	중앙연방관구 (Центральный федеральный округ)
경제지구	중앙경제지구 (Центральный экономический район)
면적	36,177 km ² (러시아 연방 중 60 위, 중앙 연방관구 내 18 위)
성립일	1936 년 3 월 11 일
인구	1,227,383명 (2022 년 1 월 기준)
민족구성	러시아인 96%, 우크라이나인 0.8% 아르메니아인 0.6%, 아제르바이잔인 0.4%, 타타르인 0.4%, 예지드인 2 0.3% 외
공용어	러시아어
주지사	미하일 야코블레비치 에브라예프(Михаил Яковлевич Евраев) (주지사 대행 : 2021 년 10 월 12 일)
지역내총생산	6.175억 9,390 만 루블 (2020 년 기준)
주요산업	모선 (20.3%), 석유제품 (5.8%), 신발 (3%), 벽돌 (1.5%), 제과 (1.5%)
주요자원	석영모래, 자갈, 이탄, 광천수, 석회암 응회암, 미네랄 염료
주요도시	야로슬라블 (Ярославль), 페레슬라블 잘레스키 (Переславль-Залесский), 리빈스크 (Рыбинск)
행정구성	3 개의 시, 17 개의 군, 10 개의 읍, 70 개의 면

자료: https://ru.wikipedia.org/wiki/Ярославская_область, <http://www.yarregion.ru> (검색일: 2020.04.17)

2. 자연환경

2.1 지리

야로슬라블주는 유럽러시아의 북쪽에 위치하고 있으며 동유럽 평야의 중심부에 있다. 주의 중앙에서 모스크바까지 282km가 떨어져 있다. 야로슬라블의 지역의 면적은 36,200km²이며, 주의 길이는 북쪽에서 남쪽까지 270km이며, 서쪽에서 220km이다. 북쪽으로는 볼로그다주, 남쪽에는 모스크바 주와 블라디미르 주, 서쪽에는 트베리 주 그리고 동쪽으로는 코스트로마 주와 이바노보 주와 경계를 접하고 있다. 야로슬라블주의 북서쪽에는 리빈스크 호수가 있다.

■ 강/호수

야로슬라블주에는 러시아에서 가장 큰 강 중 하나의 유역에 속하는 볼가 강이 지나간다. 또한 야로슬라블주의 북서쪽에 리빈스크 저수지가 있다. 주의 넓이에서 리빈스크 저수지가 차지하는 면적은 약 3,246km²이다. 최대 길이는 쉘스나(Шексна)강에서 우흐르(Ухр) 강의 합류지점을 기준으로 30m이며 평균 길이는 5.6m이다. 야로슬라블에는 또한 2개의 큰 호수가 있다.

하나는 5,089m의 플레세예보 호수(Плещеево озеро)와 5,130m의 네로 호수(озеро Неро)가 있다. 볼가 강을 포함하여 총 4,327개의 강이 흐르며(총 19,940km) 83개의 호수가 위치해 있다.

[그림 2. 야로슬라블주 주요 강/호수]



자료: https://www.google.com/search?q=yaroslavl+lake+and+river+map&tbm=isch&ved=2ahUKEwi3-9jm573qAhXCAd4KHQviDp0Q2-cCegQIABAA&oeq=yaroslavl+lake+and+river+map&gs_lcp=CgNpbWcQA1CZD1lhE2DiFGgAcAB4AIABcIlgBxwKSAQMwLjOYAQCgAQGqAQtdn3Mtd2l6LWltZw&scient=img&ei=xdAFX_eEEcKD-AaLxLvoCQ&bih=766&biw=897#imggrc=s8jrpon7Zjy2qM&imgdii=7aAGNbo11UaF5M (검색일: 2020.07.08.)

2.2 기후

야로슬라블주의 기후는 눈이 많이 오고 짧고 뜨거운 여름의 특징을 가진 온대 대륙성 기후다. 7월 평균기온은 영상 18.2도이며, 1월 평균기온은 영하 10.8도이다. 1년 강수량은 500~600mm이다. 야로슬라블주의 강수량은 7월에 집중이 많이 된다. 야로슬라블주는 봄과 가을이 비교적 명확하게 나타나는 도시이다. 특히 충분한 습도를 가지고 있으며 특이하게도 12월에는 상대적으로 높은 습도를 나타낸다. 식물의 성장 기간은 165일~170일 사이이다. 야로슬라블주6는 농업기후 기준으로 2개의 영역으로 나누어 질 수 있는데 볼가 강의 왼쪽 유역(좌안)은 볼가 강의 오른쪽 유역(우안)지역보다 높은 습도와 더 많은 강우량이 나타나는 지역이다.

[그림 3 야로슬라블주의 겨울]

[그림 4. 야로슬라블주의 여름]



2.3 주요 자원

■ 산림자원

야로슬라블 지역은 러시아의 삼림 지대 안에 위치하며, 러시아의 북쪽 지역은 타이가형 침엽수림의 서쪽 지역 안에 놓여 있다. 야로슬라블 지역의 산림 면적은 총 180만 헥타르이다. 야로슬라블 지역은 1차 및 2차 목재 가공 산업 모두를 가지고 있다. 게다가, 야로슬라블 지역의 숲은 버섯, 딸기, 약재로 사용되는 많은 귀중한 식물 자원들을 제공한다. 약 1130종의 다른 식물 종들 중 많은 희귀종(9종이 멸종위기)이 숲에서 자란다. 또한 약 230여종의 약재가 있는데, 이 중 20여종이 채집되고 있다. 숲은 동물과 새들의 서식지일 뿐만 아니라 사람들을 위한 휴양 지역이기도 하다. 야로슬라블 지역의 175,200 헥타르가 습지로 이루어져 있고, 이 지역의 식물 대부분이 수령 식물이다.²⁾

■ 생물자원

야로슬라블 지역의 동물군은 상당히 다양하며, 40여 종의 물고기(잉어, 강꼬치고기, 모래, 횡대 등), 300종 이상의 조류(야생오리, 멧돼지, 멧닭, 테트라오속 등), 50종 이상의 포유류(고라니, 멧돼지, 토끼, 곰 등) 등 350여 종을 포함한다. 야로슬라블 지역에서 사냥과 낚시는 인기가 있는 휴양 활동이다. 지역 휴양업과 어류 자원의 활용을 확대할 수 있는 잠재력이 있는 곳이다. 이 지역에 서식하는 동물 중 일부는 러시아 연방의 보호 동물로 등재되어 있다. 사향쥐, 흑두루미, 물수리, 송골매, 황금독수리, 흰꼬리수리, 흔한 황소머리 등이 그것이다. 다윈 보호구역과 20개의 게임 보호구역은 야생동물, 특히 희귀종을 보호하기 위해 이 지역에 설립되었다. 비버 보호 시설은 락호스트 강과 오브노라 강에 위치해 있다.³⁾

2) https://www.yarregion.ru/eng/Pages/natural_resources.aspx
 3) https://www.yarregion.ru/eng/Pages/natural_resources.aspx

■ 토양자원

야로슬라블주의 주요 자원은 이탄, 모래와 자갈이다. 모래는 대부분 건축용 모래로 사용이 된다.

■ 수자원

야로슬라블주의 북서쪽에 리빈스크 저수지가 있다. 주의 넓이에서 리빈스크 저수지가 차지하는 면적은 약 3,246km²이다. 최대 깊이는 쉘스나(Шексна)강에서 우흐르(Ухр) 강의 합류지점을 기준으로 30m이며 평균 깊이는 5.6m이다. 야로슬라블에는 또한 2개의 큰 호수가 있다. 하나는 5,089m의 플레세예보 호수(Плещеево озеро)와 5,130m의 네로 호수(озеро Неро)가 있다. 볼가 강을 포함하여 총 4,327개의 강이 흐르며(총 19,940km) 83개의 호수가 위치해 있다.

■ 광물자원

광물자원은 1169년의 공개 채굴과 탐사로 인해 각종 미네랄과 이탄이 있다는 것이 밝혀졌다. 내화물 및 벤토나이트 점토, 티타늄, 지르코늄 모래, 우라늄 금, 탄화수소 등이 매장되어 있다.

3. 역사

3.1 기원 및 역사

역사 기록에 따르면 야로슬라블주에는 구석기 후반부터 인류가 등장했다고 기록되어 있다. 이 시기엔 수렵과 사냥이 주요 수입원이었으며 청동기 시대와 철기시대를 지나 동물의 사육 등의 목축업이 발달하였다. 이 지역에 사람이 처음 등장하는 시기는 구석기 후반으로 기록되어 있으나 야로슬라블주의 최초의 주민으로 기록된 것은 메르얀 인(Мерянь)이었다. 메르얀 인은 볼가 강 상류에 거주하고 있었으며, 6세기 요르단의 비잔틴 역사서인 게티카(Гетика)에서 그 어원을 찾아볼 수 있다. 메르얀 인 이외에도 야로슬라블주의 북부에는 핀 우구르 족이 살고 있었고, 철기문화를 바탕으로 한 7세기~8세기의 다크프스키(Дьяковский)인들도 있었다. 이 세 부족은 9세기에서 10세기경에 분열의 단계에 있었다. 그 후에는 슬라브 민족에 의해 식민지화가 가속화 되었다. 야로슬라브 무드리 공후의 로스토프 통치 기간인 1010년에 야로슬라블이 요새로서 건설되었다. 이 시기 이후 공후의 식민지 통치가 시작이 되며 기독교화가 시작되었다. 12세기 고대 러시아에서 야로슬라블은 로스토프-수즈달 공국에 의해 고립되었고 분쟁이 잦은 지역에 대한 전초기지 역할을 하였다. 1218년부터 야로슬라블은 야로슬라프 공국의 수도가 되었으며 공후의 관청 교회 등이 건설이 되었다. 12세기~13세기 초에 도시의 급속한 발전이 시작되었고 13세기 중반에는 몽골-타타르의 침입이 없었다. 이 시기에 많은 피해를 입지 않았기 때문에 다른 도시들과는 달리 부유한 도시로 성장을 하였다. 하지만 1238년에 침입으로 인해 도시 전체가 불길에 휩싸였으나 다른 도시들처럼 식민지가 되지는 않았


다. 1463년에는 자연스레 모스크바 대공국의 영토로 편입이 되었다. 16세기~17세기에 야로슬라블은 유럽과의 교역 중심지가 되었고 18세기에는 거대 산업중심지가 생겼던 것이다. 1708년부터 야로슬라블은 페테르부르크 현에 병합되었고 1719년에 야로슬라블 현의 중심지가 되었다. 1796년부터는 현의 중심지가 된다. 18세기 후반에 들어 도시의 면모를 갖추게 되었다.

3.2 지역 문장 및 기(旗)

야로슬라블의 주기는 가로와 세로 3:2 비율로 사각형의 노란 색으로 이루어져 있으며, 가운데에는 빨간색과 흰색으로 이루어진 도끼를 들고 있는 흑곰이 서 있다. 이 주기의 개발은 《야로슬라블주의 국가 상징의 최고 프로젝트 경쟁프로그램》에서 당시 야로슬라블주지사의 법령으로 1997년 10월 31일 시작되었다. 하지만 현재 야로슬라블의 주기는 2001년 2월 27일 채택되었다. 가운데에 큰 곰이 들어가 있는 것은 야로슬라블주가 예전 볼곰의 땅이었다는 것을 나타낸다. 또한 전체적으로 노란색이 사용된 것은 부, 정의, 관용을 상징한다.⁴⁾

야로슬라블의 주 문장은 2001년 2월 27일에 채택되었다. 여러 가지 형태의 주 문장이 존재하지만 위 문장이 공식적으로 사용되는 것이다. 아래 문장을 퍼레이드 문장이며, 사슴은 로스토프 공국, 곰을 야로슬라블 현의 전통을 이어받았음을 의미한다. 왕관은 야로슬라블 공국의 왕관을 보여주는 것이며 프랑스식의 방패와 주기도 사용되는 도끼를 들고 있는 곰이 주기의 중간에도 등장한다..⁵⁾

[그림 5. 야로슬라블주 주기(좌)와 문장(우)]



자료: <http://www.yarregion.ru>(검색일:2020.5.15)

4) <http://www.yarregion.ru>(검색일:2020.5.15)

5) <http://www.yarregion.ru>(검색일:2020.5.15)

II. 상세개관

1. 정치

1.1 정치 개황

야로슬라블주는 3개의 대도시 지역과 17개의 군, 10개의 읍, 70개의 면으로 총 100개의 단위로 이루어져 있다.⁶⁾

1.2 행정부/의회/사법부

■ 행정구성

이 행정구성은 2009년 10월에 완성된 것이다. 대도시 야로슬라블과 리빈스크, 페레슬라블 잘레이스크에는 주요 공장이 위치해 있으며 주거하고 있는 인구수도 많다. 야로슬라블과 우글리치지역, 투타예프 지역에는 교육지역으로 유명하다. 주의 행정도시는 야로슬라블이다.

[그림 4. 야로슬라블주 행정구역]



자료: https://www.google.com/search?q=yaroslavl+states+map&hl=ko&source=lnms&tbm=isch&sa=X&ved=2ahUKEwjch_2l7r3qAhXUa94KHRu7BR8Q_AUoAXoECAwQAw&biw=1135&bih=766#imgrc=8V1ph3ZLLZLCAM(검색일:2020.07.08)

6) <https://www.yarregion.ru/Pages/about/default.aspx>(검색일:2020.05.15)

[표 4. 야로슬라블주 주요 3개 도시]

No.	도시명	설립일	인구수(2022년, 천명)
1	야로슬라블	1010년	593.9
2	리빈스크	1717년	182.3
3	페레슬라블-잘레이스크	1152년	37.3

자료: <https://www.yarregion.ru/Pages/about/default.aspx>(검색일:2020.05.15)

[표 5. 야로슬라블주 17개 군]

No.	행정구역(군)	중심 도시/ 마을	인구(2022년, 천명)
1	볼셰셀스키 군	발쇼예셀로	8.9
2	보리사그레브스키 군	보리사글레브스키	11.8
3	브레이토브스키 군	브레이토보	5.6
4	가브릴로브얌스키 군	가브릴로브얌	24.5
5	다닐로브스키 군	다닐로브	23.7
6	류빙스키 군	류빙	10.2
7	므쉬킨스키 군	미쉬킨	9.2
8	네코우즈스키 군	노브이네코우즈	13.2
9	네크라소브스키 군	네크라소브스코예	18.6
10	페르보마이츠키 군	프리치스토예	9.7
11	페레슬라브스키 군	페레슬라블-잘레스키	20
12	포쉴혼스키 군	포쉴호니예	12.4
13	로스토프스키 군	로스토프	61.7
14	리빈스키 군	리빈스크	182.3
15	투타예브스키 군	투타예브	55.1
16	우글리치 군	우글리치	44.2
17	야로슬라블 군	야로슬라블	601.4

자료: https://ru.wikipedia.org/wiki/Ярославская_область#Административно-территориальное_деление(검색일:2020.05.15)

야로슬라블주의 행정부는 주지사를 중심으로 1명의 제1부지사, 2명의 부지사, 12개 국(управление), 3개 청(инспекция), 23개 부(департамент), 5개 과(отдел)로 구성된다.⁷⁾ 주지사는 5년 임기로 연이어 3선이 불가하다.⁸⁾

[표 6. 야로슬라블주 행정부 구성(2020년)]

직책	이름	기간
주지사	미로노프 드미트리 유리예비치 (Миронов Дмитрий Юрьевич)	2017 ~
제1 부지사	사라킨 기릴 발렌티노비치 (Сорокин Кирилл Валентинович)	2017 ~

7) https://www.yarregion.ru/Pages/OIV/schema_old_dtv.aspx

8) <https://www.yarregion.ru/Pages/government/default.aspx>

부지사 - 행정부	발라닌 일리야 발레리예비치 (Баланин Илья Валерьевич)	2017 ~
부지사 - 정치부	샤발린 안드레이 유리예비치 (Шабалин Андрей Юрьевич)	2017 ~

자료: <https://www.yarregion.ru/Pages/government/default.aspx>

현재 야로슬라블주의 주지사 대행인 미하일 야코블레비치 에브라예프는 1971년 4월 21일 태생이다. 그는 2021년 10월 12일부터 임시 주지사로 임명되어 활동했다.

[표 7. 야로슬라블주 역대 주지사]

순번	이름	사진	재임기간
제 1대	아나톨리 이바노비치 리시친 (Лисицын, Анатолий Иванович)		1995-2003년 [2연임] 2003년~2007년 [3선]
제 2대	세르게이 알렉세예비치 바흐루코프 (Вахруков, Сергей Алексеевич)		2007년 12월 25일 ~2012년 4월
제 3대	세르게이 니콜라예비치 야스트레보프 (Ястребов, Сергей Николаевич)		2012년 4월 ~2016년 7월
제 4대	미로노프 드미트리 유리예비치 (Миронов Дмитрий Юрьевич)		2016년 7월~2021년 10월
제5대 (대행)	미하일 야코블레비치 에브라예프 (Михаил Яковлевич Евраев)		2021년 10월~현재

자료: https://ru.wikipedia.org/wiki/Ястребов,_Сергей_Николаевич,

https://ru.wikipedia.org/wiki/Вахруков,_Сергей_Алексеевич

https://ru.wikipedia.org/wiki/Лисицын,_Анатолий_Иванович(검색일:2020.06.30.)


아나톨리 이바노비치 리시친은 구 소련 붕괴 이후 야로슬라블주의 책임자였다. 1991년~1995년에는 야로슬라블 지역의 행정 책임자로서 몰도바 공화국과 경제무역협정을 체결하

였으며 1995년~1999년에는 주지사 투표에서 51.5%의 과반수 득표를 보이며 야로슬라블의 주지사로 선출이 되었다. 1999년~2003년에는 63.88%의 득표율로 다시 재임에 성공하였고 2003년 2월 28일 통합러시아당에 가입하였다. 1991년 이전에는 소련 공산당이였으나 2003년 이후에는 통합러시아당원으로서 활동을 하고 있다. 2003년~2007년에는 74.82%의 투표율로 3선에 성공하였고 임기가 끝난 후에는 러시아 연방의 국가 두마 대리인으로 2011년까지 활동하였다.

■ 의회

야로슬라블주의회는 총 50명의 의원이 있으며 정당별로는 통합정의당 32명, 러연공산당 11명, 자민당이 3명, 정의당 3명, 공산당 1명이다.

[그림 5. 야로슬라블주 의회 구성(2022년)]



[표 8. 야로슬라블주 의회장(2022년)]

직책	주요 내용
주의회 의장	<ul style="list-style-type: none"> 오 보로비츠키 미하일 보리소비치 (Боровицкий Михаил Борисович) 1955년 1월 25일 출생 2021년 2월 16일 취임 [통합러시아당]



자료:http://www.duma.yar.ru/(검색일:2020.05.15.)

1.3 선거

■ 2018년 9월 9일 국가두마 보궐선거

[표 9. 2018년 7차 국가두마 선거]

정당	선출 수	득표율	득표수(명)
통합러시아당	32	79.32%	274,328
러시아 공산당	11	8.61%	29,763
정의당	3	3.88%	15,328
러시아 자민당	3	3.91%	15,053
공산주의당	1	1.23%	4,250
총 투표율		33.86%	

자료:http://www.yaroslavl.vybory.izbirkom.ru/region/region/yaroslavl?action=show&root=1&tvd=2762000580291&vrn=2762000580287®ion=76&global=&sub_region=76&prver=0&pronetvd=null&vbid=2762000580291&type=234 (검색일:2020.05.15)

■ 2018년 3월 18일 러시아연방 대통령 선거

[표 10. 야로슬라블주 대통령 선거 득표율]

정당	후보자	러시아연방	야로슬라블주
통합러시아당	블라디미르 푸틴	76.69%	71.74%
러시아 공산당	파벨 그루디닌	11.77%	12.90%
러시아 자민당	블라디미르 지리놉스키	5.56%	7.54%
시민주도당	크세니아 소브차크	1.68%	2.37%
야블코당	그리고리 야블린스키	1.05%	1.78%
총 투표율		67.5%	

자료:http://www.yaroslavl.vybory.izbirkom.ru/region/region/yaroslavl?action=show&root=1000073&tvd=100100084849199&vrn=100100084849062®ion=76&global=1&sub_region=76&prver=0&pronetvd=null&vbid=100100084849199&type=226 (검색일:2020.05.15)

2. 경제

2.1 경제 개황

[표 11. 야로슬라블주 주요 경제 지표(2020년)]

항목	지표
1. 명목GDP (백만 루블)	617,593
2. 1인당 명목GDP (루블)	495,102.2
3. 월 평균임금 (루블)	37,820
4. 실업률	7.3%
5. 대외교역 (백만 달러)	1,580
6. 외국인 투자액 (백만 루블)	19.86

자료:https://yar.gks.ru/storage/mediabank/sotsialno-ekonomicheskoe-polozhenie_yaroslavskoy_oblasti_za_yanvar-aprel_2020_g.pdf,https://gks.ru/region/ind1178/IssWWW.exe/Stg/d000/i000000r.htm,https://yar.gks.ru/storage/mediabank/yaroslavskaya_oblast_v_tsifrah_2020_god.pdf(검색일:2020.05.15)

야로슬라블주는 러시아 중앙경제지구에 속한다.야로슬라블주는 러시아 연방 중 가장 산업화된 지역 중 하나이다. 약 300개의 야로슬라블의 기업은 각각의 산업 분야에서 중요한 위치를 차지하고 있다. 공업부문에서는 기계제작과 금속가공부문, 연료공업과 화학 및 석유화학, 목재가공과, 경공업, 식품공업, 건설업 등에서 큰 성장을 거두고 있다. 주요수출제품은 엔지니어링 제품과 석유화학 제품이며 주요수입제품은 엔지니어링제품, 화학, 소비재, 식료품등이다. 주요 대기업은 디젤 엔진을 주로 만드는 회사인 “아브토디젤(OAO «Автодизель»)”, “야로슬라블 타이어 공장”, “야로슬라블 디젤장치 공장(OAO «Ярославский шинный завод»)", 보트와 모션을 만드는 “노벨 형제의 베르피(OOO «ВерфьбратьевНобель»)" 항공기 엔진을 만드는 “사트룬(OAO НПО «Сатурн»)", 석유제품을 주로 다루는 “슬라브네프티 야로슬로슬라프 석유종합체(OAO «Славнефть-Ярославнефтеоргсинтез»)", 염료생산 업체인 “라카크라스카(OAO «Лакокраска»)", “러시아 염료(OAO «Русскиекраски»)", “슬라비치(OAO «Славич»)", 담배가공업체인 “발칸스카야 즈베즈다(ЗАО «Балканскаязвезда»)"와 “발티카-야로슬라블(OAO «Балтика-Ярославль»)"가 있으며, 가금류를 가공 생산하는 “야로슬라블 브로이레르(OAO «Ярославскийбройлер»)", 마지막으로 베니어 합판을 생산하는 “프로레타르스카야 스바보다(OAOзавод «Пролетарскаясвобода»)"가 있다. 이 대부분의 공장은 야로슬라블과 리빈스크, 페레슬라블 등 큰 도시에 위치하고 있다.

2.2 주요 산업

[표 12. 2020년 야로슬라블주 산업별 성장률]

구분	수치(%)
공업생산량	103.8
농업생산량	103.8
가축업	99.3
우유	104.7
계란	106.6
고정자본 투자	100.7
상품/서비스	102.4

자료: <https://www.yarregion.ru/pages/about/economy.aspx>(검색일:2020.06.15)

■ 관광업

야로슬라블주는 황금고리에 속하는 주로서 관광업 또한 발달되어 있다. 러시아의 황금고리로 불리는 3개 도시가 야로슬라블주에 속해있다(야로슬라블, 페레슬라블 잘레스키, 로스토프) 이 지역은 러시아의 역사, 건축, 문화에 관심이 있는 사람들에게 정보의 샘이나 다름없다. 박물관, 옛 러시아 교회, 수도원, 건물을 통해 그 지역의 고풍적인 분위기를 느낄 수 있다. 야로슬라블 지역의 매력은 러시아의 수도 근처에 있음에도 지금까지 러시아 지방의 독특한 개성을 유지하고 있다는 사실에 있다. 소도시의 아늑하고 낙원 같은 분위기, 현지인들의 친절함과 환대, 러시아 지방의 느린 생활 속도 등 이 모든 것이 우리 손님들에게 유명한 러시아식 문화를

이해할 수 있는 기회를 제공한다. 야로슬라블 지역은 러시아 역사 중심지다. 2006년 야로슬라블 지역은 90만 8천 명의 관광객을 유치했다. 이 중 프랑스(이상 30%), 독일(28%), 미국(20%)과 이탈리아, 영국, 스페인 등에서 온 외국인 투숙객이 23만명에 이른다. 2016년에는 총 관광객수가 350만명 2025년까지 약 800만명으로 증가할 것이라고 예상된다. 2016년 관광서비스업 수입세액만 194만 루블에 이른다.⁹⁾

3. 사회문화

3.1 인구 및 민족구성

■ 인구

10년간 야로슬라블주의 전체 인구변화 그래프를 보면 지속적인 감소추세에 있는 것을 알 수 있다. 2009년과 2010년 사이에는 현저하게 감소하였으며 그 이후 2010년부터 2013년에는 비슷한 추이를 보이고 있다. 야로슬라블주의 10년 간 인구구성의 변화는 점점 줄어들고 있다. 하지만 2011년부터 2013년 초까지의 인구의 변화추이를 살펴보면 작은 수치로 증가하고 있음을 알 수 있다. 작년 2012년도에 비해 러시아연방의 인구수는 약 14만정도 증가하였으며 야로슬라블주의 인구수도 또한 약 300명이상이 증가하였다. 야로슬라블주의 인구 증가세는 출생률은 꾸준히 증가하고 있으며 사망률 또한 줄어들고 있는 추세이다. 이러한 결과로 야로슬라블주의 인구수의 변화는 점차 증가할 것으로 예상된다. 경제부분에서 설명했던 경제인구수 또한 증가하고 있는 추세이다. 야로슬라블주의 경제 인구수는 1,000명당 약 400명 이상이 경제 활동을 하고 있다. 이것 또한 인구수의 증가와 관련이 있는 것으로 파악된다.¹⁰⁾

[표 14. 지역별 인구변동 추이]

년도	총인구	구분(인구수,명)		구분(%)	
		도시거주	농촌거주	도시거주	농촌거주
2018	1,265,684	1,035,103	30,581	81.78	18.22
2019	1,259,612	1,027,720	31,892	81.59	18.41
2020	1,253,389	1,022,743	30,646	81.60	18.40
2021	1,241,424	1,011,966	229,458	81.51	18.49
2022	1,227,383	999,340	228,043	81.42	18.58

자료:https://yar.gks.ru/storage/mediabank/yaroslavskaya_oblast_v_tsifrah_2020_god.pdf(검색일: 2020.05.15.)

9) http://www.khkjm.cz/www/images/YAROSLAVL_INFO.pdf

10) https://yar.gks.ru/storage/mediabank/yaroslavskaya_oblast_v_tsifrah_2020_god.pdf

[표 15. 성별 인구변동 추이]

년도	총인구	구분(인구수,명)		구분(%)	
		남	여	남	여
2018	1,265,684	568,336	697,348	44.90	55.10
2019	1,259,612	565,653	693,959	44.91	55.09
2020	1,253,389	563,504	689,885	44.96	55.04

자료: https://yar.gks.ru/storage/mediabank/yaroslavskaya_oblast_v_tsifrah_2020_god.pdf(검색일: 2020.05.15.)

■ 민족구성

2010년 인구조사에 의하면 러시아인이 96%, 아제르바이잔인 0.4%, 아르메니아인 0.6%, 벨라루시인 0.2%, 예지드인 0.3%, 타타르인 0.4%, 우크라이나인 0.8%로 구성되어 있다.

[표 16. 민족구성(2020년 기준)]

구분	인구수(명)	비율
러시아인	1,025,156	96.0%
우크라이나인	12,226	0.8%
아르메니아인	7,335	0.6%
아제르바이잔인	6,249	0.4%
타타르인	3,939	0.4%
예지드인	3,260	0.3%

자료: <https://www.gks.ru/> (검색일:2020.04.19)

3.2 문화개괄


야로슬라블주는 오래된 역사와 함께 빠르게 성장한 산업화 도시 중 하나로 관광 사업 또한 성장하였다. 러시아의 황금 고리에 속한 지역이기도 하다. 역사적 문화 중심의 세계적 문화 유산이 많은 주이며, 유네스코에 의해 지정된 800개의 역사적 기념비들이 있다. 야로슬라블주에는 약 250개 이상의 박물관이 있다. 또한 페레스라브스키의 자연역사 민족 공원 등이 존재하고 있어 아름다운 자연경관을 느낄 수 있는 곳이다. 야로슬라블주의 관광청장은 2025년까지 관광객의 수를 2배로 늘린 것이라고 한다. 앞으로 야로슬라블주의 관광 사업은 계속적으로 상승세에 있을 것으로 전망되는 바이다.

■ 알렉산드르 네프스키 동상

알렉산드르 야로슬라비치 네프스키는 킵차크 칸국 지배 시기 노브고로드 공국의 공작, 키예프 대공, 블라디미르 대공이었다. 스웨덴과 독일 침략군을 무찌르고 능란한 외교술로 몽골인들의 침략을 저지하며 노브고로드 공국을 지켜낸 공로로 러시아인이 꼽은 가장 위대한 러시아인 1위에 선정되었을 정도로 러시아의 국민적 영웅이 되어 현재까지 숭상받고 있다. 블라디

미르의 대공이었던 야로슬라프 2세의 둘째 아들이며 페리슬라블 잘레스키에서 태어났다. 노브고로드 연대기에 의하면 스웨덴군이 이조라 강과 네바 강의 합류지점에 상륙하자 1240년 소수의 군대를 이끌고 이들을 공격해 네바 강의 전투에서 스웨덴군을 물리쳤다고 한다. 이 전투로 19살의 그가 네바 강(Neva)의 이름을 딴 네프스키(Nevsky)라는 별명을 얻게 되었다는 것은 유명한 전설이다. 그러나 비 러시아 측 기록에서는 이러한 기록이 발견되지 않고, 실제 역사에서 스웨덴은 이 당시 내전 중이었기 때문에 현대의 역사학자들은 이 기록을 부정한다.

[그림 6. 네프스키 동상 사진]



자료: <http://tourism.yarregion.ru>(검색일: 2020.04.19)

■ 축제

[표 17. 야로슬라블주 축제]

축제명	개최 시기	개최 지역
차르의 날	5/28	우글리치
시 낭송의 날	7/7	카라비하
음악 축제	8월	야로슬라블
상인의 날	9월	리빈스크
유럽 문화의 날	9월	로스토프
겨울 축제	1월	로스토프
페트로프스키 앙상블	7월	페레스라블 잘레스크
부츠 축제	6~7월	므쉬킨

[그림 7. 축제 사진(차르의 날)]



자료: https://www.google.com/search?q=%D0%B4%D0%B5%D0%BD%D1%8C+%D0%BF%D0%BE%D0%BC%D1%8F%D1%82%D0%B8+%D1%81%D0%B2%D1%8F%D1%82%D0%BE%D0%B3%D0%BE+%D1%86%D0%B0%D1%80%D0%B5%D0%B2%D0%B8%D1%87%D0%B0+%D0%94%D0%B8%D0%BC%D0%B8%D1%80%D0%B8%D1%8F&source=Inms&tbm=isch&sa=X&ved=2ahUKEwiM1qf79r3qAhXPUt4KH6GBPUQ_AUoAXoECAsQAw&biw=746&bih=723#imgrc=33VebPxUCaF17M[검색일:2020.07.08]

[그림 8. 축제 사진(시 낭송의 날)]



자료: <http://russiatourism.ru/regions>[검색일:2020.06.30.]

■ 스포츠

2001년 야로슬라블주에는 복합 문화 콤플렉스인 아레나 200051(Арена 2000)가 개장하였다. 특히, 야로슬라블은 하기에 대한 관심이 높았으나 경기장이 부족하였다. 이러한 수요로 인해 아레나 2000을 개장하였고, 이 복합 시설 안에는 콘서트 등의 문화 공연도 열리고 있다. 심점이자 지역을 대표하는 상징이 되었다. 1618년부터 이콘은 겨울에는 쿠르스크의 즈나멘스키 사원에서, 여름에는 이콘이 발견된 투스카리강 유역의 기도원에서 번갈아 전시되었는데 이 이콘의 행렬을 그린 그림이 레핀의 “쿠르스크현의 종교행렬”이다. 한편 1892년 대중들의 이콘

에 대한 믿음을 없애기 위해 기도원을 폭파시켜 유리창, 대리석, 금속지붕 등이 산산조각 났지만 이콘은 훼손되지 않아 그 영험함이 배가되었다. 한편 20세기에 들며 성모발현 이콘은 터키, 그리스, 세르비아 등을 거쳐 현재 미국 뉴욕에 소장 중이다. 한편 1892년 훼손된 기도원은 1990년에 복구되었으며 종교행렬 행사가 지속되고 있다.

■ 아레나 2000 볼링 경기장

[그림 9. 아레나 2000 볼링 경기장]



그림 16 Арена 2000의 볼링경기장

■ 공예품

[그림 10. 쿠야로슬라블 마조리카(도자기인형)]



그림 17 야로슬라블 마조리카 (도자기인형)

[그림 11. 로마레이스]



그림 18 Романовское кружево


[그림 12. 에나멜제품]



그림 20 Ростовская финифть

■ 야로슬라블주 출신 유명인사

[표 18. 야로슬라블주 출신 유명인사]

No.	사진	인적 사항	주요 활동
1		젬추고바 프라스코비아 이바노브나(Жемчугова Прасковья Ивановна) 1768년 7월 31일 출생	농노출신의 배우, 소프라노

2		그레벤스키 세르게이 이바노비치(Гребенский Сергей Иванович) 1914년 3월 17일 출생	군인, 소련의 영웅 (제 2차 세계대전 당시)
3		바흐발로프 바실리 페트로비치(Бахвалов Василий Петрович) 1914년 4월 13일 출생	군인, 소련의 영웅 (제 2차 세계대전 당시)
4		칼리닌 니콜라이 바실리예비치(Калинин Николай Васильевич) 1897년 3월 18일 출생	군인, 소련의 영웅 (제 1차, 2차 세계대전 당시)

3.3 교육

야로슬라블주에는 7개의 고등교육 기관, 30개 중급전문기관, 48개의 직업 기술학교가 있으며, 다양한 형태의 597개의 중등학교, 112개의 보충교육기관, 801개의 취학 전 아동교육기관이 운영되고 있다. 주립대학, 주립 사범대학, 주립 기술대학, 의료 아카데미, 항공 기술 아카데미, 농업아카데미, 연극아카데미, 군사학교, 경제학교, 모스크바 주립대학의 철도대학 야로슬라블 분교, 의학대학, 경영아카데미, 법률아카데미, 신학교 등이 있다.

Ⅲ. 대(對)한국 관계

1. 경제 협력

■ KT, 러시아에서 디지털 헬스케어 구현

KT와 분당서울대병원은 기념식에서 모스크바 제1중앙병원, 모스크바에서 약 200Km 떨어진 툴라 소재 병원, 약 300Km 떨어진 야로슬라블 병원과 3자간 원격협진을 시연 의사가 부족한 지방도시 병원에 방문한 환자들의 심박동, 갑상선 상태 등을 모바일 진단기로 측정하

고 KT 디지털 헬스케어 플랫폼에 진단 결과를 저장하면 모스크바 제1중앙병원 의료진들이 플랫폼을 통해 진단결과를 확인하고 화상으로 원격진료를 진행 가능

[그림 13. 디지털 헬스케어 구현]



자료: <https://www.fnnews.com/news/201806241100010012>(검색일:2020.06.30)

■ 2010.9월 아로슬라블 세계정책포럼

2010.09월 아로슬라블에서 열린 세계정책포럼에서 한국과 러시아는 에너지자원54, 극동시베리아 개발, 자동차, 과학기술, 교역 및 투자협력 등 경제 분야에 대한 협력 방안을 논의했다.

[그림 14. 세계정책포럼 회의 모습]



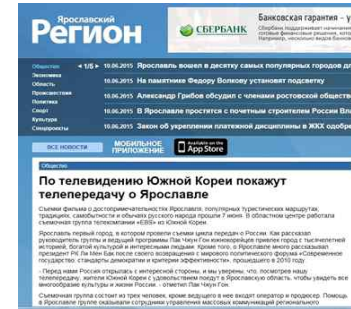
자료: http://www.ktv.go.kr/content/view?content_id=351583(검색일:2020.06.30.)

■ EBS에서 아로슬라블주 여행 관련 프로그램 제작

2015년 6월 7일, 그는 한국에서 온 EBS의 영화 제작은 아로슬라블에 대한 세계여행 프로그램을 촬영했고, 대표이자 영화제작자는 "우리는 러시아의 고대 도시, 수천 년 전의 역사, 풍부한 문화, 흥미로운 사람들을 가진 도시이기 때문에 이 여행을 시작했다"고 말했다. 한국인들이 아로슬라블에 대해 좀더 관심을 보인 이유 중 하나는 한국의 이명박 전 대통령이 2010년

9월 정책 포럼에서 돌아온 후 모범적인 도시로서 아로슬라블에 대해 많은 이야기를 해주었기 때문이라고 한다.

[그림 15. 뉴스기사]



자료: <https://www.yarregion.ru/depts/umk/tmpPages/news.aspx?newsID=34>(검색일:2020.06.30.)

■ 한국

[그림 16. 아로슬라블 제약회사 내용]

● 아로슬라블 제약회사 소개

우리제약회사를 설립하는 1927년 러시아 제국은 아로슬라블주에서 가장 중요한 약제 회사인 아로슬라블 제약회사를 설립했다. 이 회사는 1927년 설립된 이래로 러시아의 제약 산업에 중요한 역할을 해왔다. 그리고 2000년에는 한국 제약회사를 유치하고 있다.

우리제약회사를 설립하는 1927년 러시아 제국은 아로슬라블주에서 가장 중요한 약제 회사인 아로슬라블 제약회사를 설립했다. 이 회사는 1927년 설립된 이래로 러시아의 제약 산업에 중요한 역할을 해왔다. 그리고 2000년에는 한국 제약회사를 유치하고 있다.

- ▲ 1927년 설립된 아로슬라블주에서 가장 중요한 약제 회사인 아로슬라블 제약회사
- ▲ 1927년 설립된 아로슬라블주에서 가장 중요한 약제 회사인 아로슬라블 제약회사
- ▲ 1927년 설립된 아로슬라블주에서 가장 중요한 약제 회사인 아로슬라블 제약회사
- ▲ 1927년 설립된 아로슬라블주에서 가장 중요한 약제 회사인 아로슬라블 제약회사



자료: <http://www.newstown.co.kr/news/articleView.html?idxno=385758>(검색일:2020.06.30.)
 (주)아로슬라블 제약회사는 한국의 (주)아로슬라블 코리아와 협력하여 베퐁진을 한국에 소개했다. (주)아로슬라블 제약회사는 1927년에 설립 된 러시아의 국영제약회사로 러시아의 대표 전통 제약회사이다. 현재 약 250여명의 제약 전문 인력을 보유하고 있다.

IV. 참고문헌

[보고서]

-https://yar.gks.ru/storage/mediabank/yaroslavskaya_oblast_v_tsifrah_2020_god.pdf
-https://yar.gks.ru/storage/mediabank/sotsialno-ekonomicheskoe_polozhenie_yarosl_avskoy_oblasti_za_yanvar-aprel_2020_g.pdf,<https://gks.ru/region/ind1178/lssWWW.exe/Stg/d000/i000000r.htm>,https://yar.gks.ru/storage/mediabank/yaroslavskaya_oblast_v_tsifrah_2020_god.pdf
-https://yar.gks.ru/storage/mediabank/yaroslavskaya_oblast_v_tsifrah_2020_god.pdf

[인터넷 사이트]

-<https://gks.ru/region/ind1178/Main.htm>
-<http://www.cfo.gov.ru/regionindex/YAR/>
-https://ru.wikipedia.org/wiki/Ярославская_область#/media/Файл:Map_of_Russia_-_Yaroslavl_Oblast.svg
-https://ru.wikipedia.org/wiki/Ярославская_область
-<http://www.yarregion.ru>
-www.yarregion.ru/Pages/about/default.aspx
-https://ru.wikipedia.org/wiki/Ярославская_область#Административно-территориальное_деление
-https://ru.wikipedia.org/wiki/Лисицын,_Анатолий_Иванович
-<http://www.duma.yar.ru/>
-[https://ru.wikipedia.org/wiki/Выборы_губернатора_Ярославской_области_\(2017\)](https://ru.wikipedia.org/wiki/Выборы_губернатора_Ярославской_области_(2017))
-http://www.yaroslavl.vybory.izbirkom.ru/region/region/yaroslavl?action=show&root=1&tvd=2762000580291&vrn=2762000580287®ion=76&global=&sub_region=76&prver=0&pronetvd=null&vibid=2762000580291&type=234
-http://www.yaroslavl.vybory.izbirkom.ru/region/region/yaroslavl?action=show&root=1000073&tvd=100100084849199&vrn=100100084849062®ion=76&global=1&sub_region=76&prver=0&pronetvd=null&vibid=100100084849199&type=226
-<https://www.yarregion.ru/pages/about/economy.aspx>
-https://yar.gks.ru/storage/mediabank/yaroslavskaya_oblast_v_tsifrah_2020_god.pdf
-<https://www.gks.ru/>