

러시아연방(Российская Федерация)

탐보프 주(州) Тамбовская область

《그린 벨리 프로젝트》와 함께 농업 과학 중심지로 우뚝



탐보프 시



탐보프 시 모스코브스카야 거리의 황혼



탐보프 주 스트렐리츠 농촌 풍경



탐보프 시를 가로질러 흐르는 츠나강 전경

목 차

머리말	1
-----------	---

I. 종합개관

1. 개관	5
1.1 위치	5
1.2 일반개황	6
2. 자연환경	8
2.1 지리	8
2.2 기후 및 식생	9
3. 주기/주 문장	14
3.1 주기	14
3.2 주 문장	15

II. 상세개관

1. 역사	17
1.1 형성	17
1.2 발전	17
2. 정치	22
2.1 행정부	22
2.2 주 의회	23
2.3 제8대 총선	24
2.4 대통령선거	25

3. 경제	29
3.1 경제개황	29
3.2 지역총생산(GRP)	39
3.3 주요산업	40
4. 사회	44
4.1 인구 및 민족구성	44
4.2 교육	46
5. 문화	48
5.1 문화개괄	48
5.2 문화유적시설	50
6. 대한관계	52
6.1 한국-탐보프 경제협력	52
6.2 한국-탐보프 문화협력	53
참고문헌	55

머리말

탐보프 주(Тамбовская область)는 행정 구역 상 러시아의 유럽 부분에 위치해 있으며, 중앙연방관구에 속한다. 북서쪽에는 랴잔 주, 북동쪽에는 펜젠 주, 남쪽에는 사라토프 주, 보로네시 주가 있고, 서쪽으로는 리페츠크 주와 접하고 있다. 탐보프 주는 1636년 4월 17일 타타르족에 대항하기 위한 벨고르드 방어선의 전초기지로 건설되었다. 처음에 이 도시는 “톤보프(Тонбов)”라고 불리었다. 이는 도시 설립 당시 최초로 제안된 장소가 리포비차 강(Река липовица) 근처의 한 요새였기 때문이다. 실제로 탐보프 시는 톤보프와 다른 곳에 위치하였지만, 계속 “탐보프”라는 명칭을 유지하고 있다. 탐보프 주의 면적은 34,462km²이고, 2017년 기준 1,040,327 명이 거주하고 있다. 주도(州都)는 탐보프 시(Тамбов)이며, 모스크바로부터 487km 가량 떨어진 곳에 위치한 교통의 요충지이자 철도의 교차지이다. 탐보프 주의 대표 도시로는 월예학의 중심지인 미추린스크 시(Мичуринск)가 있다. 한국에서는 생물학자이자 식물 육종가인 이반 미추린(Иван Владимирович Мичурин)과 미추린 농법으로 알려진 곳이다.

탐보프 주 인구 중 민족구성 비율을 보면 전체에서 러시아인이 차지하는 비율이 1989년부터 2010년까지 약 97%로 유지되고 있으나 절대적인 수치상으로 보았을 때, 우크라이나인과 러시아인 모두 조금씩 감소하고 있는 것으로 보인다.

탐보프 주의 기후적 특성으로 탐보프 평원이 불가강 유역과 러시아 중앙고지대 사이에 위치하고 있어, 낙하산처럼 북극에서 남쪽까지 냉기류가 지난다. 이로 인해 5월 중순까지 서리가 내리고, 9월 말부터 서리가 다시 시작한다. 탐보프 평원은 3 개의 농업 기후 지역과 4 개의 구역으로 나누어진다.

탐보프 주의 GRP는 러시아연방 전체의 0.4%를 차지하며 경제 규모는

크지 않은 수준이다. 2016년 GRP는 2015년에 비해 1.8%로 하락하였다. 탐보프 주는 농업이 위주인 지역이다. 최근 2010년에서 2016년 기간을 비교해보면 농업 분야의 비중이 크게 증가했다. 2010년 11.6%에서 2016년 23.2%로 농업 부문 지역 총생산량의 비중이 확대된 특징을 보이고 있다. 총생산량 중 도소매업의 비중이 16.6%, 중공업이 15.8%, 건설부문이 10.1%, 교통과 통신 부문이 8.9%를 차지하고 있다. 이처럼 지역 총생산량 중 부가가치가 큰 산업부문이 75% 이상을 차지하고 있으며, 이러한 사실은 이 지역 경제가 다변화 되어 있고 장기적으로 경제가 발전할 수 있는 여러 장점을 지니고 있다고 보겠다. 탐보프 주는 2010년에서 2016년 기간 동안 러시아 총생산량 증가인 12.9%로 보다 더 증가한 48%의 수치를 보이고 있다. 2016년 기준으로 탐보프 지역 일인당 총생산량은 2010년 대비 2.6배나 증가한 345,900루블이다. 탐보프 주의 GRP는 매년 성장하고 있지만, 중앙연방관구 내에서 하위에 속한다. 탐보프 주의 일인당 총생산량을 인접 주와 비교해 보았을 때에도 상대적으로 낮다는 걸 알 수 있다. 하지만 탐보프 주 경제가 전체적으로 대외영향력을 적게 받는다는 점에서 특징적이며, 2015년 이후 증가세가 두드러진 이유는 농업 분야의 확대에 힘입었다고 볼 수 있다. 투자 비중이 높고, 공업이 발달한 다른 지역과 달리 농업의 비중이 높고 외국인 투자 수준과 유동 자산이 적기 때문에 영향을 받지 않은 것으로 추측할 수 있다.

2010~2016년 동안 탐보프 주 농업 분야 발전양상을 살펴보면 농업 총생산액이 3.2배 증가하였다. 2010년 366억 루블에서 2016년에는 1,169억 루블로 농업 분야 총생산액이 증가하였다. 특히, 식품가공산업이 208억 루블에서 787억 루블로 3.8배나 증가한 것이 특징적이다. 2012~2016년 동안 농업부문 발전은 년 평균 7.9% 증가세를 보였으며, 식품가공산업의 경우 년 평균 14.7%의 성장률을 보이고 있다. 이러한 증가율은 중앙연방관구나 러시아 전체 성장보다 높은 수치이다. 특히, 2010~2016년 기간 동안 소와 닭 그리고 돼지고기와 같은 축산부분과 가금류 생산량이 10만 톤에서 36만

2천 톤으로 증가했고, 이러한 성장은 대규모 사육농장과 최신 설비 증축에 따른 것이다. 밀가루와 식용유 생산도 증가하였으며, 우유의 경우 2010년 1만 5,300톤에서 2016년 2만 1천 톤으로 증가하였다.



I. 종합개관

1. 개관
2. 자연환경
3. 주기/주 문장

1. 개 관

1.1 위치

[그림 1] 탐보프 주 위치¹⁾



탐보프 주(Тамбовская область)는 행정 구역 상 러시아의 유럽 부분에 위치해 있으며, 중앙연방관구에 속한다. 북서쪽에는 라잔 주(Рязанская область), 북동쪽에는 펜젠 주(Пензенская область), 남쪽에는 사라토프 주(Саратовская область), 보로네시 주(Воронежская область)가 있고, 서쪽으로는 리페츠크 주(Липецкая область)와 접하고 있다.

탐보프 주(Тамбовская область)의 면적은 34,462km²이고, 2017년 기준 1,040,327 명이 거주하고 있다. 주도(州都)는 탐보프 시(Тамбов)이며,

1) Тамбовская область,

[http://commons.wikimedia.org/wiki/File:Map_of_Russia_-_Tambov_Oblast_\(2008-03\).svg?uselang=ru](http://commons.wikimedia.org/wiki/File:Map_of_Russia_-_Tambov_Oblast_(2008-03).svg?uselang=ru), (검색일: 2018.4.22).

모스크바로부터 487km 가량 떨어진 곳에 위치한 교통의 요충지이자 철도의 교차지이다. 탐보프 주의 대표 도시로는 월예학의 중심지인 미추린스크시(Мичуринск)가 있다. 한국에서는 생물학자이자 식물 육종가인 이반 미추린(Иван Владимирович Мичурин)과 미추린 농법으로 알려진 곳이다.

1.2 일반개황

[표 1] 탐보프 주 일반 개황

공식명칭	탐보프 주 (Тамбовская область)
주도(州都)	탐보프 시
연방관구	중앙연방관구(Центральный Федеральный Округ)
경제지구	중앙흑토지구(Центрально-чернозёмный Район)
성립일	1937년 9월 27일
면적	34,462km ² (러시아연방 중 63위)
인구	980,984명(2022년 기준) ²⁾ - 러시아연방 중 55위
민족구성	러시아인 (97.0%), 우크라이나인 (0.7%), 아르메니아인 (0.4%), 집시(0.4%)
주지사	막심 발레리비치 이고로프 (Максим Борисович Егоров) (2021년 ~ 현재)
주의회	총 의석수: 50 (통합러시아당: 42, 러시아공산당: 3, 자유민주당 1, 정의당 1, 조국당: 3 석, 2021년 기준)
지역총생산 (GRP)	354.3 (단위: 10억 루블, 2019) ³⁾
1인당 GRP	35만 323 (단위: 루블, 2019)
주요산업	농업, 섬유 및 화학 산업, 기계제조업, 전기 공업 등
주요 생산품	전동기, 기계류, 자동차 부품 등
주요자원	티타늄, 지르코늄, 이탄, 인회토, 석회암, 사암
주요도시	탐보프(Тамбов), 미추린스크(Мичуринск)
행정구성	23개의 군, 7개의 시, 13개의 읍(городские поселения), 264개의 면

[그림 2] 탐보프 주의 23 개 군의 위치⁴⁾



2) http://www.gks.ru/free_doc/new_site/population/demo/Popul2018.xls
(검색일: 2018.4.27).

3) http://tmb.gks.ru/wps/wcm/connect/rosstat_ts/tmb/resources/7934a0004e899f5c9659977904886701/din.pdf (검색일: 2018.4.23).

4) <http://commons.wikimedia.org/wiki/File:Tambov-oblast-Russian-titles.png?uselang=ru>, (검색일: 2018.4.22).

2. 자연환경

2.1 지리⁵⁾

[그림 3] 탐보프 주 지형도와 주요 강



탐보프 시는 러시아 평원(Русская Равнина)의 정중앙에 위치해 있다. 탐보프 시의 경위도는 동경 41°34′ 북위 52°43′이며 위도는 지표면에 닿는 태양 에너지의 양에 지대한 영향을 끼치고 있다.

탐보프 주는 전체적으로 평균 해발 고도 150m 이하의 낮은 평지로 구성되어 있다. 이 지역을 지나가는 강은 모두 볼가 강과 돈 강(Река Дон)의 지류이며, 총 1,398 개의 강과 개천이 있다. 그 중 1,390 개는 최소 100km 이고, 총 길이의 합은 9,111km 이다. 주요 강으로는 볼가 강의

5) http://trasa.ru/region/tambovskaya_geo.html, (검색일: 2018.4.25).

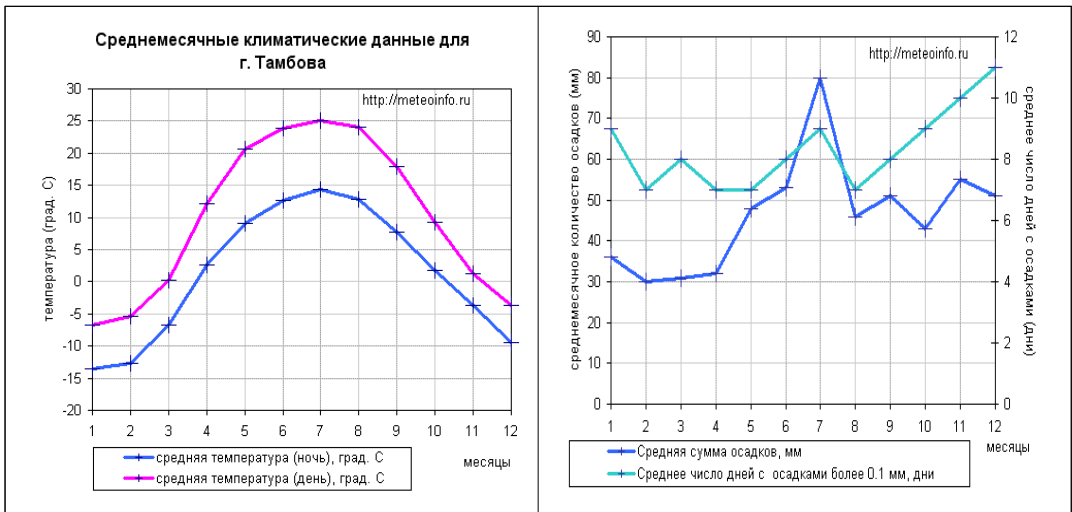
지류인 츠나 강(Цна), 보로나 강(Ворона), 비튜그 강(Битюг), 보로네시 강(Воронеж) 그리고 돈 강의 지류인 사발라 강(Савала) 이 있다.

탐보프 주의 수자원은 약 900 여 개의 연못과 저수지를 포함하며, 총 5억 3천 4백만 m³에 달한다. 이 지역 강의 흐름을 원활히 하기 위해 인공 연못을 만들었는데, 그 중 21 개는 양식장이고, 137 개는 저수지이다. 인공 연못의 물 공급을 위해 츠나 강에는 10 개의 수력 시스템이 설치되어 있다.

2.2 기후 및 식생

1. 기후⁶⁾

[그림 4] 탐보프 시 월 평균 기온과 월 평균 강수량



(파랑: 밤 평균 기온/분홍: 낮 평균 기온)

(파랑: 총 강수량/하늘: 하루 0.1mm 이상 비가 온 일수)

<출처: 러시아연방 기상청>

6) http://trasa.ru/region/tambovskaya_clim.html, (검색일: 2018.1.15).

1월과 7월에 총 41일 간 탐보프 주는 바다로부터 불어오는 대륙성 기류의 영향을 받는데, 이로 인해 이 지역에서는 대륙성 기후의 특징이 나타난다. 특히, 탐보프 주에 있는 옥스코-돈 평원(Окско-Донская равнина), 일명 탐보프 평원(Тамбовская равнина)은 州 주위의 언덕보다 훨씬 더 대륙성 기후의 특징을 띠고 있다.

이러한 이유로 탐보프 주에는 바람이 잦고, 비교적 위쪽에 위치한 라잔주(Рязань)와 블라디미르(Владимир) 주에는 봄과 겨울에 약한 남풍 혹은 남동풍이 분다. 또한, 봄, 여름에는 뜨거운 바람이 불고, 겨울에는 눈보라가 친다.

탐보프 주의 일조 시간은 북 카프카즈 지역과 유사하지만, 이로 인해 상당 기간 동안 건풍(乾風)이 분다. 여름 중 40~90%의 기간 동안 초속 8m의 건조한 바람이 1,2주 내내 부는데, 특히 州의 남동 지역에서 심하다. 이 지역의 가뭄 위험도는 20~40%에 이르며, 심한 수준의 가뭄이 10~12년 걸쳐 발생하고 있다. 특히, 1921년, 1946년, 1971년, 1985년에는 거의 모든 작물이 피해를 입었다.

탐보프 평원은 불가강 유역과 러시아 중앙 고지대 사이에 위치하였으며, 낙하산처럼 북극에서 남쪽까지 냉기류가 지난다. 이로 인해 5월 중순까지 서리가 내리고, 9월 말부터 서리가 다시 시작한다. 탐보프 평원은 3 개의 농업 기후 지역과 4 개의 구역으로 나눌 수 있다. 먼저, 평원 북쪽은 온대 기후 지역이며, 낮은 저지대로 이루어져 있다. 전반적으로 영상 10°C 이상의 따뜻한 날씨이다. 매년 가을에는 480~500mm의 비가 내리고, 농작물에 긍정적인 영향을 끼친다. 두번째로 평원 남쪽도 10°C 이상의 따뜻한 지대로, 온난한 건풍이 부는 지역과 습기가 거의 없는 마른 바람이 부는 남동쪽 두 지역으로 나뉜다. 이 두 지역의 경계선은 비투그 강과 츠나 강의 중간 지점이다. 평원 남쪽 지역의 강우량은 연간 500mm 이상이며, 온난한 건풍이 부는 지역에서는 연간 450~470mm의 비가 내린다. 평원의 남동쪽은 대체로 건조하며 강우량은 연간 450mm 이하로 비교적 적은 편이다. 여름에

4~6일 정도 건풍이 불고, 하루에서 이틀 정도는 강풍이 분다.

2. 식생⁷⁾ - 보로닌스크 보호림 구역(Воронинский заповедник)을 중심으로

탐보프 주 전체 영토의 10%는 숲으로 이루어져 있고, 소나무, 떡갈나무, 단풍림, 보리수, 자작나무 등의 나무와 토끼, 여우, 족제비 등이 살고 있다. 보로닌스크 보호림 구역(Воронинский заповедник)은 약 10,320 헥타르이며 1994년 지정되었고, 탐보프 주 전체 영토의 0.3%, 숲 면적의 2.7%를 차지한다. 보로나 강 계곡에 위치하였으며 숲 속에는 람자이(Рамзай), 시메르카(Симерка), 키페츠(Кипец) 등 3개의 호수가 있고, 이 곳에는 다양한 종류의 새-느시(дрофа)⁸⁾, 황금 독수리 등이 서식하고 있다. 이 곳은 대륙성 기후의 영향으로 7월 평균 기온은 영상 20.4°C 이고, 1월 평균 기온은 영하 11.3°C이며 연평균 기온은 영상 4.7°C 이다. 평균적으로 연중 140~148 일은 영상 10°C 이상을 기록하고 있다. 연간 강우량은 486mm이며, 보통 남서풍이 분다.

보호림 구역 내 주요 강 줄기는 돈 강의 지류인 보로나 강이다. 보로나 강의 총 길이는 454km 이고, 그 중 216km 는 탐보프 주를 지나며, 90km 이상이 보호림 구역을 지난다. 보로닌스크 보호림 구역 경계의 오른쪽으로는 이노콥카 강(Иноковка), 파렙카 강(Паревка), 르잡카 강(Ржавка)이 흐르고, 왼쪽으로는 바질랴 강(Вяжля), 카라이 강(Карай), 발리클레이 강(Балыклей)이 흐른다.

7) http://trasa.ru/region/tambovskaya_zapov.html, (검색일: 2018.4.15).

8) 느시는 일명 들철면조라고도 부르는 새이며, 스페인으로부터 동아시아까지 불연속적으로 분포한다. 한국전쟁 전까지도 우리나라에서 흔히 볼 수 있는 겨울철새였으나 현재는 찾아보기 어려운 새가 되고 말았다. 느시는 세계적으로도 약 20,000마리 정도 밖에 남지 않은 진귀한 새이므로 천연기념물로 지정·보호하고 있다. <출처: 문화재청>, (검색일: 2017.5.26).

보호림 구역의 식물군에 관해서는 거의 연구가 이루어지지 않은 상태이다. 지식물학 연구에 따르면, 전체 식물군의 2/3 가 채 되지 않는 희귀종 중 600 여 종과 43 종의 희귀 채소류가 이 보호림 구역에 서식하고 있다. 예를 들면, 러시아산 패모⁹⁾, 콜키쿰¹⁰⁾, 난초(ятрышник шлемовидный) 등이 있다.

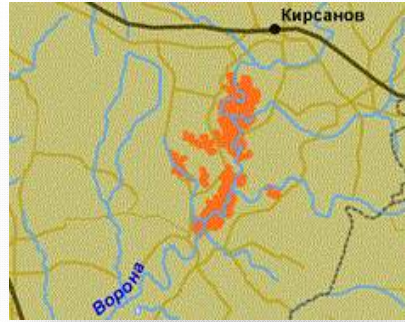
[그림 5] (왼쪽부터) 러시아산 패모, 콜키쿰, 난초(ятрышник шлемовидный)



또한, 보호림 구역의 남쪽 숲에는 흔히 찾아볼 수 있는 식물군을 포함하여 다양한 동식물이 서식하고 있다. 이를테면, 20 여 종의 잠자리, 85 종의 곤충, 140 여 종의 딱정벌레, 50 여 종의 나비, 4 종의 풀잠자리 등이 있다.

9) 백합과에 속하는 다년생 초본식물로서 우리나라 함경도의 산지에서 자라는 식물이다.
<출처: 한국민족문화대백과> (검색일: 2013.5.28).
10) 백합과의 한 종류이고, 외떡잎 식물군에 속한다. 유럽과 북아프리카에서 자란다.
<출처: 두산백과> (검색일: 2013.5.28).

[그림 6] 보로닌스크 보호림 구역 마크와 위치



[그림 7] 보로닌스크 보호림 구역의 모습



3. 주기/주 문장

3.1 주기¹¹⁾



탐보프 주의 주기(州旗)는 붉은색과 파란색, 두 부분으로 분할된 직사각형 모양이며, 중간에는 왕관과 리본으로 장식된 주 문장이 그려져 있다. 가로, 세로 2:3의 비율이며, 가운데 부분에 그려진 주 문장은 주기(州旗)의 1/6 크기이다.

붉은색은 남성, 강인함 그리고 주민(州民)의 용맹스러움을 상징하며, 위대한 정신, 그들의 관용과 화합 및 자립에 대한 열망을 반영하고 있다. 역사적으로 붉은 색은 고대 루시의 국기 색으로서 소련 시기의 국기와 탐보프 연대 상징물 등에 주로 쓰였다. 반면, 푸른색은 고귀함, 자연미 그리고 탐보프 지역의 순수함, 전통에 대한 신뢰, 완벽함 등을 의미한다.

11) Флаг Тамбовской области, <http://ru.wikipedia.org>, (검색일: 2018.5.18)

3.2 주 문장¹²⁾

[그림 8] 舊 탐보프 주 문장(~2006.04)



[그림 9] 現 탐보프 주 문장



탐보프 주의 주 문장에는 하늘색 바탕에 은색 벌집이 그려져 있고, 그 위에 3마리의 은색 벌이 그려져 있는 형상이다. 문장 테두리는 레닌 훈장의 리본으로 장식되어 있는데 이는 탐보프 주의 공훈, 공적을 나타내는 것이다. 벌은 고된 노동과 절약, 협동심을 의미하며, 벌집은 일반 가정과 책임감, 협동 매커니즘을 뜻한다. 하늘색 바탕은 자연스러운 순수함과 정직, 신뢰, 완벽함을 의미하고, 은이 의미하는 것은 고귀함, 정의, 관용이다. 마지막으로 황금 왕관은 러시아연방의 주체 중 하나로서의 탐보프 주의 지위를 의미하는 것이다.

12) Герб Тамбовской области, <http://ru.wikipedia.org>, (검색일: 2013.5.28).

Ⅱ. 상세개관

1. 역사
2. 정치
3. 경제
4. 사회
5. 문화
6. 대한관계

1. 역사¹³⁾

1.1 형성

탐보프 시는 1636년 4월 17일 타타르족에 대항하기 위한 벨고르드 방어선의 전초기지로 1635년 코즐로프(Козлов)성곽에 뒤이어 건설되었다. 처음에 이 도시는 “톤보프(Тонбов)”라고 불리었다. 이는 도시 설립 당시 최초로 제안된 장소가 리포비차 강(Река липовица) 근처의 한 요새였기 때문이다. 그 곳은 당시 모르도비아(Мордовия)의 톤보프와 톤보프 강(Река Тонбов) 반대편에 위치해있었다. 어근인 ‘톤보(Тонбо)’는 모크샤(Мокша)에서 소용돌이를 의미하기도 한다. 실제로 탐보프 시는 톤보프와 다른 곳에 위치하였지만, 계속 “탐보프”라는 명칭을 유지하고 있다.¹⁴⁾

1.2 발전¹⁵⁾

1) 17세기

1636년 탐보프 시가 건설된 후, 탐보프는 전초기지로서 타타르 유목민의 길목을 차단하고, 지역 발전을 위해 노력하였다. 탐보프는 당시 왕국이 식민화 정책을 추진해나감에 있어서 매우 중요한 역할을 수행하였기 때문에 일련의 혜택들이 제공되었다. 이를 테면, 이 지역의 정착민들은 3년 간 공공의 의무를 다하지 않아도 되었고, 주택 건설을 위한 목재도 자유롭게

13) <http://ekon.tmbadm.ru/region/history.html> (검색일: 2018.1.28).

14) <http://www.tstu.ru/win/tambov/istor/history.htm>, (검색일: 2018.1.28).

15) История Тамбовщины, <http://ru.wikipedia.org>, (검색일: 2018.1.28).

사용할 수 있었다.

한편, 탐보프 자치 공동체를 설립하였던 자들은 대주교 니콘의 교회 개혁에 반대하는 라스콜리니크(분리파)를 형성하였다. 1682년에 세워진 미추린스크 교구와 탐보프 교구는 러시아 구신도들과 타타르 무슬림, 모르드바(Мордва)¹⁶⁾ 이교도들에게 대항하기 위한 종교 향전의 중심지였다. 하지만 탐보프 지역의 기독교화 과정은 매우 길었고, 복잡했다. 라잔(Рязан)의 선교사였던 대주교 미사일(Мисаил)은 모르드바 이교도인들에 대한 선교 활동을 하던 도중 타살되었다. 또한, 지속적으로 선교 활동을 펼치던 대주교 템니콥스키(Темниковский)와 카돔스키(Кадомский)도 모르도바인과 타타르인들이 쏜 독 화살을 맞고 죽임을 당했다. 이렇듯, 19세기 전까지 탐보프 라스콜리니크들(분리파)—몰로칸¹⁷⁾이었던 시몬 우크페인(Семен Укпеин)을 포함—은 차르 정부의 핵심 간부 활동을 하였다.

2) 18~19세기

탐보프는 17세기 말부터 급격하게 성장하기 시작하였다. 당시 기록에 따르면 해당 지역의 영토 면적은 네덜란드와 비슷했으며 귀족이었던 나르시킨(Л. Нарышкин)의 지배력이 돈(Дон) 지역을 통합할 정도로 강했다고 한다.

표트르 1세는 탐보프 지역을 전초기지에서 러시아의 행정단위(Провинция) 중 하나로 승격시켰다. 1708년~1719년에 실시된 행정 개혁으로 탐보프 지역은 아조프와 보로네시의 일부가 되었다. 1779년에는 신 행정 분할로 탐보프가 자치권을 얻어 군청이 설치되었고, 1786년~1788년까지 시인 데르자빈(Державин, Гавриил Романович)이 시장으로 재임하였다. 1796년에는 총 6만 6천 5백km², 12개 군을 포함하는 탐보프 현(губерния)

16) 모르드바인은 동남 러시아 및 볼가강 중류에 사는 민족이다.

17) 몰로칸파는 러시아 금욕주의 종파(Spiritual Christian)로 알려져 있으며 러시아 정교회에 반대한다.

я)으로 승격되었다.

1812년 조국 전쟁 당시 탐보프는 전쟁 지역이 아니었다. 하지만 탐보프 주민들 중 약 1만 2천 여 명이 의용군으로 참전하였다. 또한, 전쟁 중 5천 명의 프랑스인 포로들이 이 지역에 상주하였다.

1861년 농노 해방이 되고 귀족 지배가 사라졌다. 하지만 여전히 농민들은 밭을 개간하고, 숲에서 나무를 하며 살았다. 1867년 탐보프 지역에 위치한 모르산스크(Моршанск)에 최초로 증기기관이 등장하였고, 1870년에는 탐보프 지역을 지나는 철도(모스크바~사라토프)가 건설되면서 농산물의 집산지로 발달하였다.

3) 20세기

20세기 초 탐보프 지역의 인구 수는 3백 만에 다다랐다. 한편, 탐보프 지역에서는 1901년부터 10년 간 피의 일요일, 농민 반란, 내전을 비롯한 수많은 사건이 일어났고, 일만 칠천명의 러시아 인들이 혁명정 테러리즘에 의해 목숨을 잃었다.

1905년 러시아 혁명에 뒤이어 1906년 탐보프에서는 농민반란이 일어났다. 탐보프 주에서 꺾기한 농민들이 무더기로 총살당했다. 이에 따라 당시 좌익 사회혁명당(Партия левых социалистов-революционеров)의 수장이었던 마리아 스피리도노바(Спиридонова, Мария Александровна)는 무자비한 진압자 탐보프의 주지사 루제놉스키(Г. Н. Луженовский)를 암살하였다. 이후 마리아 스피리도노바는 끔찍한 고문을 당했고, 언론에 의해 러시아 전역에 알려진 후 엄청난 반향을 불러 일으켰다.

[그림 10] 마리아 스피리도노바



[그림 11] 프롤레타리아에게 말을!



내전 기간 중 1919년에는 마만토프 기병대의 습격¹⁸⁾(Конный рейд Мамантова)이 있었다. 1920년 반 볼셰비키 세력인 탐보프 반란이 일어났는데 이는 가뭄과 볼셰비키 양식 징발대의 폭압으로 인한 것이었다. 반역자들은 2월 혁명의 이상(理想)에 대한 신념을 표명하였고, 헌법 제정단 소집을 촉구하였다. 1922년에 탐보프는 혁명의 중심지가 되었고, 헌법의 자유, 주교의 독신(금욕) 폐지, 교회의 민주화, 수도원 폐지 등을 주창하였다.

1928년 7월 16일 신 행정 분할에 의해 탐보프 지역에는 중앙 흑토 지구가 생겼고, 탐보프는 탐보프 관구(Тамбовский округ, 1930년에 폐지)의 행정 중심지가 되었다. 1934년 1월 13일 중앙 흑토 지구의 보로네시 주와 쿠이비셰프 주(Куйбышевская область)로부터 분할되어 탐보프 주는 독립

18) 1919년 8월부터 9월 19일까지 일어난 마만토프 기병대 습격은 백군의 지휘관이었던 마만토프의 지휘 아래 일어났다. 전반적으로 돈 지역에서 북 캅카스에 이르는 남부 전선에서 전투가 발발하였다. Конный рейд Мамантова, <http://ru.wikipedia.org>, (검색일: 2018.1.20).

적인 하나의 주체가 되었다.

제 2차 세계 대전 당시 탐보프 주는 전초 기지였고, 독일군에게 점령당하지 않았다. 소련 붕괴 이후 탐보프 지역의 인구 수는 감소하였다. 이 지역의 사망률은 출생률보다 2배 이상 높았고, 매년 거주민 수가 1만 4천~1만 5천 명 정도 감소하였다. 다만, CIS 국가에서 탐보프 지역으로 이민하는 수는 증가하였다.

2. 정치

2.1 행정부

탐보프 주 국가권력의 집행 및 운영기관의 주체는 주정부이고, 최고 지도자이자 집행권력의 수반은 주지사이다. 주지사의 임기는 5 년이고, 대통령이 임명하고 주 의회가 동의할 시 선출된다. 탐보프 주의 부지사는 총 9 명이다. 탐보프 주 부속기관은 보건복지부, 농림부, 교육과학부 등을 포함하여 총 27 개이다. 탐보프 주 정부는 탐보프 주의 사회-경제 발전을 보장하기 위해 경제, 금융, 문화, 과학, 교육, 보건, 인권 및 시민권 보장, 사회 환경 보호 등의 분야에서 러시아연방의 단일화된 국가 정책에 동참하고 있다.

[표 2] 탐보프 주 제1대 주지사¹⁹⁾

<p>바벤코 블라디미르 드미트리예비치 (Бабенко Владимир Дмитриевич)</p>		<ol style="list-style-type: none"> 1. 1931 년 라잔 주 출생 2. 라잔 의과 대학 졸업 3. 1954~1960 년 모르도비아에서 외과 재직 4. 1977 년~ 탐보프 주립 병원 외과 과장 5. 1991~1995 년 탐보프 주 주지사 6. 1996 년 별세
---	---	---

19) http://www.protown.ru/russia/obl/articles/articles_272.html, (검색일: 2018.1.19).

[표 3] 탐보프 주 제 2대 주지사²⁰⁾

<p>올렉 이바노비치 베티 (Олег Иванович Бетин)</p>		<ul style="list-style-type: none"> 7. 1950 년 탐보프 주 출생 8. 탐보프 기계화학 대학교 졸업 9. 1992~1995 년 탐보프 주 경제부 차관 10. 1995 년~2010 탐보프 주지사 11. 2010~2015 년 탐보프 주 주지사 재선
--	---	--

[표 4] 탐보프 주 제 3대 주지사²¹⁾

<p>알렉산드르 발레리비치 니키티 (Никитин, Александр Валерьевич)</p>		<ul style="list-style-type: none"> 12. 1976 년 미추린 시 출생 13. 1998 년 미추린 국립 농업대학교 졸업 14. 2004~2009 년 미추린 국립농업대학교 경제혁신 부총장 15. 2009~2011 년까지 미추린스크 국립 농업 대학교 총장 16. 2011~2015 년 탐보프 주 의회의장 17. 2015 년 9 월~2021 년 10 월
--	---	---


2.2 주 의회

탐보프 주의회(Тамбовская областная Дума)는 탐보프 주의 유일한 입법기관이자 영구적인 권력 기관이다. 러시아연방의 법률에 따라 탐보프 주의 주의원들은 탐보프 주민(州民)들에 의해 선출되고, 그들의 대리인으로서 전문적인 의회 활동을 한다. 탐보프 주의 주의원 임기는 5 년이고, 의원 수는 탐보프 주 헌법에 의해 결정된다. 주 의회 산하 위원회는 총 7 개이다. 4,201,715

20) http://www.protown.ru/russia/obl/articles/articles_272.html, (검색일: 2018. 1.20).

21) (검색일: 2018.5.29).

[표 5] 탐보프 주 의회 기본 개관

의석 수	50
당(黨)별 의원 수(총 50명 정원)	(통합러시아당: 42, 러시아공산당: 3, 자유민주당 1., 정의당, 조국당: 3석, 2021년 기준). ²²⁾
의회 성립 연도	1994년
최근 선거 일	2021년
주 의회 장	 <p>Матушкин Евгений Алексеевич (에브게니 알렉세이비치 마투시킨)</p> <ol style="list-style-type: none"> 1. 1957년 도네츠크주 출생 2. 1979년 탐보프 국립인문대학교 졸업 3. 1984~1986년 No.23 중학교 교장 4. 1992~2001년 미추린 시 교육부 국장 5. 2015년~현재 탐보프 주 의회 의장
의회 산하 위원회	농림위원회, 기획재정위원회, 건설교통위원회, 문화교육과학위원회, 법률제정위원회, 행정자치위원회, 근로복지위원회 (총 7개)

전체 중 84%가 통합러시아당²³⁾

2.3 제8대 총선

22) http://ru.wikipedia.org/wiki/Тамбовская_областная_дума (검색일: 2022.7.6).

23) <http://tvtambov.ru/?p=7337>, (검색일: 2013.5.29).

[표 6] 러시아연방 제 7대 총선 결과 (2016.09.02)²⁴⁾

주	전체		탐보프 주	
	득표수	득표율	득표수	득표율
주요 후보 당				
정의러시아당(СПРАВЕДЛИВАЯ РОССИЯ)	5,383,639	7.74%	32,089	5.89%
농민러시아당(Аграрная партия России)	16,004	2.30%	17,141	3.15%
러시아자민당(Либерально-демократическая партия России)	5,660,823	8.14%	41,833	7.68%
러시아공산당(Коммунистическая партия Российской Федерации)	8,046,886	11.57%	104,442	19.17%
우파세력연합(СОЮЗ ПРАВЫХ СИЛ)	669,444	0.96%	2,510	0.46%
통합 러시아당(ЕДИНАЯ РОССИЯ)	44,714,241	64.30%	325,732	59.79%

[표 7] 러시아연방 제 8대 총선 결과(2021.09.17.~19)

주	전체		탐보프 주	
	득표수	득표율	득표수	득표율
주요 후보 당 ²⁵⁾				
정의러시아당(СПРАВЕДЛИВАЯ РОССИЯ)	4,201,715	7.44%	36,118	6.02%
러시아자민당(Либерально-демократическая партия России)	4,252,096	7.50%	42,526	7.09%
러시아공산당(Коммунистическая партия Российской Федерации)	10,660,599	18.96%	98,729	16.46%
새로운사람들(Новые люди)	2,997,676	5.33%	8,594	1.43%
통합 러시아당(ЕДИНАЯ РОССИЯ)	10,660,599	49.85%	399,705	66.66%

24) 러시아연방 중앙선거위원회, <http://www.cikrf.ru>, (검색일: 2018.4.19).

25) 제 5,6대 총선 후보 당 중 득표율 3% 이상만 기재

2.4 대통령선거

[표 8] 러시아연방 대통령 선거 결과 (2012.03.04)²⁶⁾

주 후보	탐보프 주		모스크바 주		전체	
	득표수	득표율	득표수	득표율	득표수	득표율
푸틴(Путин Владимир Владимирович) - 통합러시아당	444,978	71.76%	2,015,379	56.85%	45,602,075	63.60%
쥬가노프(Зюганов Геннадий Андреевич) - 공산당	107,797	17.38%	686,449	19.36%	12,318,353	17.18%
프로호로프(Прохоров Михаил Дмитриевич) - 무소속	19,594	3.16%	396,379	11.18%	5,722,508	7.98%
지리놉스키(Жириновский Владимир Вольфович) - 자민당	28,179	4.54%	236,028	6.66%	4,458,103	6.22%
미로노프(Миронов Сергей Михайлович) - 정의러시아당	13,973	2.25%	149,801	4.23%	2,763,935	3.85%

[표 9] 러시아연방 대통령 선거 결과 (2018.04.23)²⁷⁾

주 후보	탐보프 주		모스크바 주		전체	
	득표수	득표율	득표수	득표율	득표수	득표율
푸틴(Путин Владимир Владимирович) - 통합러시아	494,966	81.81%	2,758,911	74.49%	56,430,712	76.69%
그루디니노(Грудинин Павел Николаевич) - 공산당	55,183	9.12%	476,897	12.88%	8,659,206	11.77%
지리놉스키(Жириновский Владимир Вольфович) - 자민당	31,418	5.19%	203,869	5.50%	4,154,985	5.65%
소브착(Собчак Ксения Анатольевна) - 시민발의당	5,311	0.88%	78,893	2.13%	1,238,031	1.68%
야블린스키(Явлинский Григорий Алексеевич) - 야블로코	3,210	0.53%	49,664	1.34%	769,644	1.05%
수라이킨(Сурайкин Максим Александрович) - 러시아 공산주의자들당	3,593	0.59%	24,523	0.66%	499,342	0.68%
바부린(Бабурин Сергей Николаевич) - 러시아 전국민 동맹당	3,137	0.52%	26,448	0.71%	479,013	0.65%

26) 러시아연방 중앙선거위원회, <http://www.cikrf.ru>, (검색일: 2015.5.20).

27) 러시아연방 중앙선거위원회, <http://www.cikrf.ru>, (검색일: 2018.4.23).

티토프(Титов Борис Юрьевич) - 정정당	2,521	0.42%	36,133	0.98%	556,801	0.76%
-----------------------------------	-------	-------	--------	-------	---------	-------

※ 푸틴 및 통합 러시아 당에 대한 탐보프 주의 지지율이 높은 이유

1. 젊은 층의 감소와 노령화

[표 10] 2010~2017년 탐보프 주의 연령 별 인구 비율²⁸⁾

	2010	2011	2012	2013	2014	2015	2016
전체 인구 수 대비 차지 비율 (단위: %)							
16 세 미만	13.9	13.9	14.0	14.2	14.4	14.8	15.0
핵심생산인구 (남자 16~59 세/ 여자 16~54 세)	59.4	58.9	58.3	57.7	57.0	55.9	55.1
노령 인구 (남자 60 세 이상/ 여자 55 세 이상)	26.7	27.2	27.7	28.1	28.6	29.3	29.9

[표 10]을 보면, 2010년부터 2016년까지 점차 전체 중 노령 인구와 16 세 미만 인구가 차지하는 비율이 증가하고 있다. 반면, 핵심 생산 가용 층 비율은 감소하고 있다. 본 보고서의 <4.1 인구>의 내용을 참고하면, 출생률은 증감없이 변동이 거의 없는 반면, 사망률은 점차 감소하는 것을 알 수 있다. 이렇듯, 대체적으로 젊은 층의 인구 수가 많은 모스크바 주나 기타 대도시에 비해 노령 인구 수가 많은 탐보프에서는 보수적인 부동산가 많은 것으로 추측 가능하다.

2. 높은 투표율

28) “Возрастной состав населения Тамбовской области.” Федеральная служба государственной статистики(РОССТАТ), Регионы России, p. 45, 2017. (검색일: 2018.5.4).

2018년 대통령 선거에서 탐보프 주와 모스크바 선거 결과 모두 투표율이 높아질수록 푸틴대통령에 대한 지지율은 상승함을 알 수 있다. 2016년 총선의 경우에도 통합러시아 당의 지지율이 높은 편이다. 통합러시아당 이외의 당 득표율은 투표율과 무관하게 전체적으로 변동이 없고 비슷한 지지율을 기록하고 있다. 특히, 투표율이 70% 이상일 경우, 투표율이 낮을 때와는 대조적으로 높은 여당과 푸틴에 대한 득표율을 보이고 있으며, 타 당들과의 격차도 상당히 벌어지는 것을 알 수 있다.

이러한 성향을 반영하여 추측해 보았을 때, 탐보프 주의 높은 투표율은 푸틴과 통합러시아당에 대한 지지율에 상당 부분 영향을 끼쳤을 것이라 예상한다. 2018년 4월 23일 러시아연방 대통령 선거에서 푸틴 전체 지지율은 76.69%이다. 전반적으로 푸틴에 대한 지지율이 낮았던 모스크바 주의 지지율은 74.49%, 반면, 탐보프 주의 지지율은 81.81%로 전체 투표율보다 5% 높았다.

투표율과의 상관관계가 100% 동일한 결과를 가져오는 것은 아니다. 하지만, 기존의 연구 자료를 참고하였을 때, 탐보프 주의 투표 성향에 일정 부분 영향을 끼쳤을 것으로 보여 진다.

3. 경제

3.1 경제개황

1) 기본 개관²⁹⁾

탐보프 주의 GRP는 러시아연방 전체의 0.4%를 차지하며 경제 규모는 크지 않은 수준이다. 2016년 GRP는 2015년에 비해 1.8%로 하락하였다.

탐보프 주는 농업이 위주인 지역이다. 2010년에서 2016년 기간을 비교해보면 농업 분야의 비중이 크게 증가했다. 2010년 11.6%에서 2016년 23.2%로 농업 부문 지역 총생산량의 비중이 확대된 특징을 보이고 있다. 총생산량 중 도소매업의 비중이 16.6%, 중공업이 15.8%, 건설부문이 10.1%, 교통과 통신 부문이 8.9%를 차지하고 있다. 이처럼 지역 총생산량 중 부가가치가 큰 산업부문이 75% 이상을 차지하고 있으며, 이러한 사실은 이 지역 경제가 다변화 되어 있고 장기적으로 경제가 발전할 수 있는 여러 장점을 지니고 있다고 보겠다.

탐보프 주는 2010년에서 2016년 기간 동안 러시아 총생산량 증가인 12.9%로 보다 더 증가한 48%의 수치를 보이고 있다. 2016년 기준으로 탐보프 지역 일인당 총생산량은 2010년 대비 2.6배나 증가한 345,900루블이다.³⁰⁾

1-1) 실업률

29) Валовой региональный продукт по субъектам Российской Федерации в 1998-2016гг. http://gks.ru/free_doc/new_site/vvp/vrp98-16.xlsx

(검색일: 2018.4.27)

30) СТРАТЕГИЯ СОЦИАЛЬНО-ЭКОНОМИЧЕСКОГО РАЗВИТИЯ ТАМБОВСКОЙ ОБЛАСТИ ДО 2035 ГОДА

<http://economy.gov.ru/wps/wcm/connect/7be0cd4d-e948-4454-90f7-89d981399af6/tambov.pdf?MOD=AJPERES&CACHEID=7be0cd4d-e948-4454-90f7-89d981399af6>

(검색일: 2018.4.27)

[표 11] 탐보프 주 연평균 일자리 수 (2010~2016년)³¹⁾

	2010	2011	2012	2013	2014	2015	2016
연평균 일자리 수 (단위: 천명)	503.6	504.1	507.0	504.1	502.2	499.8	492.1
전년대비 (단위: %)	100.6	100.1	100.6	99.4	99.6	99.6	98.5

[표 12] 탐보프 주 연평균 실업자 수 (2010~2016년)³²⁾

연평균 실업	2010	2011	2012	2013	2014	2015	2016
총 실업자 수 (단위: 천명)	43.4	35.9	26.0	24.6	22.8	24.3	24.0
공식 실업자 수 (단위: 천명)	8.0	6.8	5.2	4.8	4.5	4.9	4.6
실업률 (단위: %)	7.8	6.6	4.9	4.6	4.3	4.6	4.5

1-2) 평균임금

[표 13] 러시아연방 주체 별 평균 임금 (2016년)

(단위: 천 루블)³³⁾

순 위	러시아연방 주체	평균 임금
	러시아연방	36.7
1.	축치 자치구	86.6
2.	야말로네네츠 자치구	83.2
3.	네네츠 자치구	71.8
4.	모스크바 시	71.3
5.	마가단 주	69.7

31) “Среднегодовая численность занятых в Тамбовской области.” Федеральная служба государственной статистики(РОССТАТ), Регионы России, p. 144, 2017. (검색일: 2018.5.4).

32) “Численность безработных в Тамбовской области.” Федеральная служба государственной статистики(РОССТАТ), Регионы России, p. 198, 2017. (검색일: 2018.5.4).

33) “Среднемесячная номинальная начисленная заработная плата работников организаций.” Федеральная служба государственной статистики(РОССТАТ), Регионы России, p. 244, 2017. (검색일: 2018.4.30).

6.	사할린 주	64.9
7.	한티-만시 자치구-유그라	63.5
8.	캄차카 주	61.1
9.	튜멘 주	60.0
10.	사하공화국	59.0
11.	상트페테르부르크 시	51.0
12.	무르만스크 주	48.3
17.	★ 탐보프 주	22.7

2016년 탐보프 주의 평균 임금은 중앙연방관구 중 17위로 22,700 루블, 한화 기준 약 38만원 정도로 추정된다. 또한, 러시아연방 전체의 평균 임금보다도 38%나 낮은 수준이며, 중앙연방관구의 평균 임금보다는 50%정도로 낮기 때문에 격차가 심각하다.

[표 14] 탐보프 주 월급 액수 (2012~2016년)

(단위: 루블)

	2012년	2013년	2014년	2015년	2016년
월 평균 임금	16,866	19,056	20,757	21,725	22,795
전년도 대비 (단위: %)	118.0	112.9	108.9	104.6	104.9

2016년 탐보프 주 행정 기관에서는 지역 기관과의 협정을 통해서 평균 임금 문제를 해결하고자 하였다. 첫째, 지역 협정에 따른 최저 임금제 실시, 둘째, 적절한 임금 지급을 포함한 근로자에 대한 기초적인 보장, 셋째로는 근로자의 권익 침해 요소 제거 등 실질적으로 근로자의 임금 문제를 개선하기 위해 주/지역 자원의 규율과 법률을 규정하였다. 현재까지도 지속적인 감시 체제를 구축하여 문제를 분석하고, 모든 지역 기관에서 적절하고, 완벽한 급여 시스템을 만들고자 노력하고 있다.

1-3) 예산

[표 15] 탐보프 주의 수입액

(단위: 십억 루블)

	2013	2014	2015	2016
기업 소득세	3.3	4.1	6.1	4.6
개인 소득세	8.6	9.8	10.8	13.2
재산세	4.0	4.4	4.9	5.3
기 타	20.7	22.5	19.8	19.4
총 수입	44	47.4	48.7	51.5

<출처: “Доходы консолидированных бюджетов субъектов РФ в 2013-2016 гг.”
Федеральная служба государственной статистики(РОССТАТ), Регионы России, р. 1156, 2017.>

[표 16] 탐보프 주의 지출액

(단위: 십억 루블)

	2013	2014	2015	2016
국채사업	3.2	3.6	4.0	3.7
지역경제	14.7	12.7	14.1	14.7
공공주택사업	3.9	3.1	2.5	2.7
교육 지출	12.1	12.0	11.8	14.0
보건 지출	5.1	7.2	7.6	6.3
사회보장 정책	6.8	6.9	7.7	8.1
전 체	49.0	49.9	52.1	53.9

<출처: “Расходы консолидированных бюджетов субъектов РФ в 2013-2016 гг.”
Федеральная служба государственной статистики(РОССТАТ), Регионы России, р. 1164, 2017.>

[그림 17] 탐보프 주의 예산 사용

(단위: 백만 루블)³⁴⁾

	수입액	지출액	적자(-), 흑자(+)
2008	25,125.3	26,289.5	-1,164.2
2009	30,799.2	30,260.0	+539.2
2010	32,223.9	33,273.4	-1,049.6
2011	38,511.7	38,311.4	+200.3
2012	42,636.9	42,451.1	+185.8
2013	44,030.5	49,045.8	-5,015.3
2014	47,448.8	49,947.1	-2,498.4
2015	48,751.6	52,110.5	-3,358.9
2016	51,504.7	53,927.9	-2,423.2

<출처: “КОНСОЛИДИРОВАННЫЙ БЮДЖЕТ ТАМБОВСКОЙ ОБЛАСТИ” Федеральная служба государственной статистики(РОССТАТ), 2017>

34) “КОНСОЛИДИРОВАННЫЙ БЮДЖЕТ ТАМБОВСКОЙ ОБЛАСТИ” Федеральная служба государственной статистики(РОССТАТ), 2017
http://tmb.gks.ru/wps/wcm/connect/rosstat_ts/tmb/resources/36152e004c870e30972b9f915ce0328a/kons_b.pdf (검색일: 2018.4.30)

2016년 예산 지출 지표는 2015년 잠시 주춤했던 것에 비해 나아진 상황이다. 특히, 러시아연방 정부 예산으로부터 들어오는 통화량이 많아졌고, 기본적인 수익 구조가 개선됨에 따라 예산 규모도 더 커졌다.

2013년 이후 탐보프 주의 예산 지출액이 증가하여 재정 수지가 적자를 나타내고 있다.

2) 투자액

기본 자산 중 투자부분은 지역 발전의 정도를 보여주는 지표로서 중요한 부분이다. 2010년에서 2016년 사이 탐보프 주 총 투자액은 6,385억 루블이며, 2010년 540억 루블에서 2016년 1,068억루블로 1.97배 상승하였다.

2010년에서 2014년까지 탐보프 주에 대한 투자는 순조로운 경향을 보였으며 2014년 이후 매년 1,000억 루블 이상의 투자가 진행되었다. 2010년에서 2016년 간 탐보프 주에 대한 투자는 러시아 전체 투자 상승률 101.5% 보다도 4.8%가 상승한 106.3% 수치를 보여주고 있다. 투자자들에 대한 효과적인 시스템의 형성은 탐보프 주 내 기술과 교통 인프라 건설에 투자금이 유입되는 결과를 낳았다. 이러한 시스템으로 인하여 탐보프 주는 여러 가지 국가적 명성과 훈장을 수여받았으며, 2015년부터 러시아내 투자 유망지 톱 20위 안에 들어갔다. 2016년 러시아 신용평가 전문가들의 연구에 의하여 탐보프 주가 투자 양호지역으로 분류되었다. 2016년 가장 리스크가 적은 러시아 지역 2위를 차지하여 2013년 11위에서 8계단이나 뛰어 올랐다.

아래의 <표 18>에 따르면, 중앙연방관구 중 탐보프 주에 투자되는 FDI 액수가 높은 위치에 있다. 이는 2012년에 비교하여 많이 상승한 것이다. 2017년 기준, 14 위이며, 1인당 투자액이 10만 루블이다.

[표 18] 중앙연방관구 내 투자액 순위 (2017년)³⁵⁾

		1인당 투자액 단위: 루블	투자액 (단위: 십억 루블)	전년도 대비 (단위: %)
	중앙연방관구	106,289	2376.2	121.5
1.	벨고르드 주	89,733	94.2	87.4
2.	브랴스크 주	45,050	40.3	93.4
3.	블라디미르 주	57,484	48.0	101.2
4.	보로네시 주	126,004	158.0	96.1
5.	이바노보 주	26,595	15.5	123.4
6.	칼루가 주	80,228	46.7	84.1
7.	코스트로마 주	31,967	11.7	72.4
8.	쿠르스크 주	89,888	52.4	90.0
9.	리베츠크 주	121,313	83.0	104.4
10.	모스크바 주	90,880	359.1	97.3
11.	아를 주	60,338	29.6	88.4
12.	라잔 주	56,768	41.4	133.8
13.	스몰렌스크 주	60,442	34.4	89.8
14.	탐보프 주	107,701	59.9	103.2
15.	트베리 주	77,473	66.8	112.9
16.	툴라 주	84,958	78.5	125.4
17.	야로슬라블 주	62,939	45.1	94.5
18.	모스크바 시	158,500	1,110.5	103.9

[표 19] 산업 별 탐보프 주 투자액

(2012~2015년, 단위: %)³⁶⁾

	2012	2013	2014	2015
전체	100.0	100.0	100.0	100.0
농업	21.7	27.1	23.9	18.3

35) Инвестиции в основной капитал по субъектам Российской Федерации в 2017 г. - http://www.gks.ru/free_doc/new_site/business/invest/inv-reg17.xls
ИНВЕСТИЦИИ В ОСНОВНОЙ КАПИТАЛ НА ДУШУ НАСЕЛЕНИЯ ПО СУБЪЕКТАМ РОССИЙСКОЙ ФЕДЕРАЦИИ в 2017 г. -(검색일: 2018.5.10).

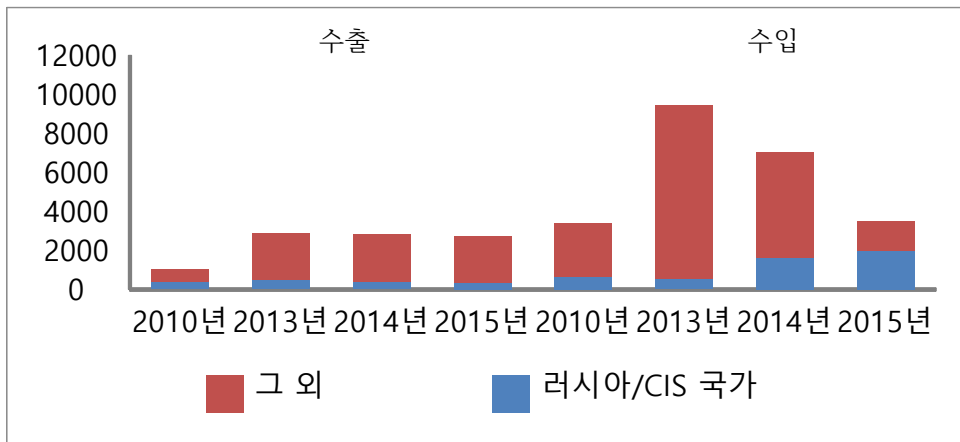
36) СТРУКТУРА ИНВЕСТИЦИЙ В ОСНОВНОЙ КАПИТАЛ ПО ВИДАМ ЭКОНОМИЧЕСКОЙ ДЕЯТЕЛЬНОСТИ,
http://tmb.gks.ru/wps/wcm/connect/rosstat_ts/tmb/resources/a971d8804469fc2f8e87ff20d5236cbc/to_2016.pdf (검색일: 2018.4.30).

제조업	9.7	8.7	9.9	25.8
식품업	6.2	8.7	9.9	21.5
임업	0.1	-	-	-
화학 공업	0.7	0.4	0.3	0.3
비철 공업	0.3	0.2	0.2	0.3
금속업	0.1	0.0	0.1	0.4
기계업	0.5	0.4	0.8	0.6
전력업	1.3	1.1	0.9	1.7
건설업	1.0	0.5	0.2	0.3
도소매업	3.1	6.0	1.2	1.1
교통업	25.7	23.7	20.6	14.2
금융업	1.5	0.7	0.3	0.1
부동산	5.9	8.6	13.7	10.2

3) 수출입

[표 20] 탐보프 주의 대외 무역

(단위: 천 달러)³⁷⁾



37) Внешнетоговый оборот Тамбовской области, http://tmb.gks.ru/wps/wcm/connect/rosstat_ts/tmb/resources/a971d8804469fc2f8e87ff20d5236cbc/to_2016.pdf (검색일: 2018.5.4).

구분	2010	2013	2014	2015
러시아/CIS 국가				
수출	357.9	463.4	346.3	320.9
수입	632.1	518.9	1,615.7	320.9
총액	990.0	982.3	1,962.0	2,280.5
그 외				
수출	694.6	2,430.4	2,478.5	2,389.2
수입	2,765.3	8,937.8	5,414.6	1,541.6
총액	3,459.9	11,368.2	7,893.1	3,930.8

[표 21] 탐보프 주 대외교역량(2013년 ~2020)³⁸⁾

(단위: 1만 달러)

	2013	2014	2015	2016	2017	2018	2019	2020
총수출입량	44,800	47,400	30,600	27,000	38,200	42,300	46,600	61,500
수출량	10,800	10,100	9,630	11,800	16,900	23,900	22,700	40,000
수입량	34,000	37,300	20,970	15,200	21,300	18,400	23,900	21,500

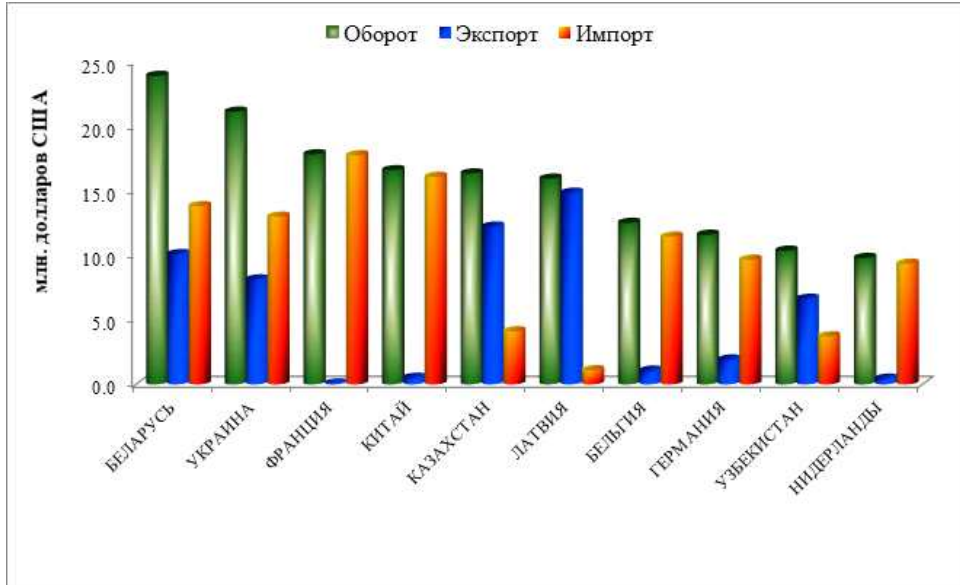
[표 22] 에 의하면 2017년 탐보프 주 대외교역 량을 나타내고 있다. 2016년 전까지 세계 60개국과 거래를 하였으나 2016년 들어와 8개국이 줄어들었다. 2016년과 비교하여 탐보프 주의 대외교역량은 2017년 16.6% 상승한 걸로 나타나 있다. 수출의 경우 22.8%가 증가하였고 이중 독립국가연합이 23.9% , 그 외 국가들에 대하여 21.6%가 증가한 걸로 나타나 있다.

수입도 2016년 전년 동기간 대비하여 12.4% 증가세를 보여주고 있으며, 이는 수입이 수출보다 1.4배 증가한 것으로 나타나 있다.

38) [https:// ru-stat.com/date-Y2013-2020/RU68000/trade/world](https://ru-stat.com/date-Y2013-2020/RU68000/trade/world) (검색일: 2022.7.6).

2017년 탐보프 주 교역 대상국

(단위: 100만 달러)



2017년 1월~10월까지 탐보프 주교역 대상국은 러시아 전체 교역량의 10%를 차지하는 벨라루시, 8.8%를 차지하는 우크라이나, 7.4% 프랑스 6.9% 중국, 6.8% 카자흐스탄, 순으로 그래프에 나타나 있다.

4) 미추린스크 과학 도시(Наукоград)

4-1. 러시아연방 내 과학 도시



1991년 모스크바 주의 주콥스크 시(г. Жуковск)에서 최초로 과학 도시에 대해 언급하면서 «과학 도시 발전 연합(Союз развития наукоградов)»의 움직임이 활발해졌다. 1996년 당시 연합 회원은 37개에 다다랐

고, 과학 도시뿐 아니라, 국제 포럼, 대학교 등의 기관까지 포함되어 있었다.

2000년에 처음으로 과학 도시의 지위를 부여 받은 도시는 칼루가 주(Калужская область)의 옘닌스크(Обнинск)이다. 그리고 2003년 과학 도시에 3억 1천 루블의 예산이 책정되면서 3 개 도시(모스크바 주의 두브나(Дубна), 코롤료프(Королёв), 노보시비르스크 주(Новосибирская область)의 콜초보(Кольцово))가 추가적으로 과학 도시가 되었다. 이후 모스크바 주의 프랴지노(Фрязино), 레우토프(Реутов), 탐보프 주의 미추린스크가 공식적으로 과학 도시가 되어 현재 러시아의 공식 과학 도시는 총 14개이다. (알타이 변방주(Алтайский край)의 비스크(Бийск), 칼루가 주의 옘닌스크, 모스크바 주의 두브나, 주콥스크, 코롤료프, 푸시노(Пушино), 레우토프, 트로이츠크(Троицк), 프랴지노, 체르노골롭카(Черноголовка), 프로트비노(Протвино), 노보시비르스크 주의 콜초보, 상트 페테르부르크(Санкт Петербург)의 페테르고프(Петергоф), 탐보프 주의 미추린스크)³⁹⁾

4-2. 미추린스크 과학 도시(Мичуринск-Наукоград)

2003년 4월 러시아연방 대통령 법령 하에 <탐보프 주의 미추린스크 시 과학 도시 지위 수여>가 이루어졌다. 미추린스크 시는 러시아연방 내에서 최초로 유일하게 농업 생산 단지에서 기초 과학, 응용 과학, 혁신 기술 및 연구, 실험 등이 이루어질 수 있도록 공식 허가된 과학 도시이다.



39) <http://ru.wikipedia.org/wiki/%CD%E0%F3%EA%EE%E3%F0%E0%E4>,
(검색일: 2013.5.27).

[표 22] 미추린스크 과학 도시⁴⁰⁾

미추린스크 과학 도시의 주요 발전 분야	
1.	유전학에 관한 기초 연구, 식물 육종, 생명 공학, 생리학, 생명 화학, 생태학, 과일 및 채소, 원예 작물의 생산 안정성을 위한 기계화
2.	장기 보관, 안정성이 검증된 친환경적 생산 기술 및 실험, 높은 수준의 생물학적 기술을 활용한 운송 시스템 등
3.	과학 기술의 혁신, 생산 기술 분야 관련 실험 및 연구, 친환경적 원료 획득, 새로운 유형의 건강 식품, 의약품, 기능 식품 개발, 그 외 농업 생산 단지 내 과학, 교육, 기술 혁신 분야 연구실 구축 등

3.2 지역총생산(GRP)

[표 23] 2016~2019년 탐보프 주 인접 주의 GRP (단위: 백만 루블)⁴¹⁾

	2016	2017	2018	2019
러시아연방 총 GRP	74,120,174	79,754,093	90,202,901	94,831,116
중앙연방관구 GRP	25,995,587	27,915,455	31,191,756	32,937,690
모스크바 주	4,206,506	4,290,261	4,644,635	5,128,439
보로네지 주	827,928	873,429	951,292	1,002,597
리페츠크 주	501,263	522,266	604,396	570,380
랴잔 주	366,211	395,276	416,183	436,043
탐보프 주	320,623	320,572	352,202	354,301

탐보프 주의 GRP 는 매년 성장하고 있지만, 중앙연방관구 내에서 하위에 속한다. [표 23]에서 인접 주와 비교해 보았을 때에도 상대적으로 낮다는 걸 알 수 있다. 하지만 전체적으로 대외영향력을 적게 받는다는

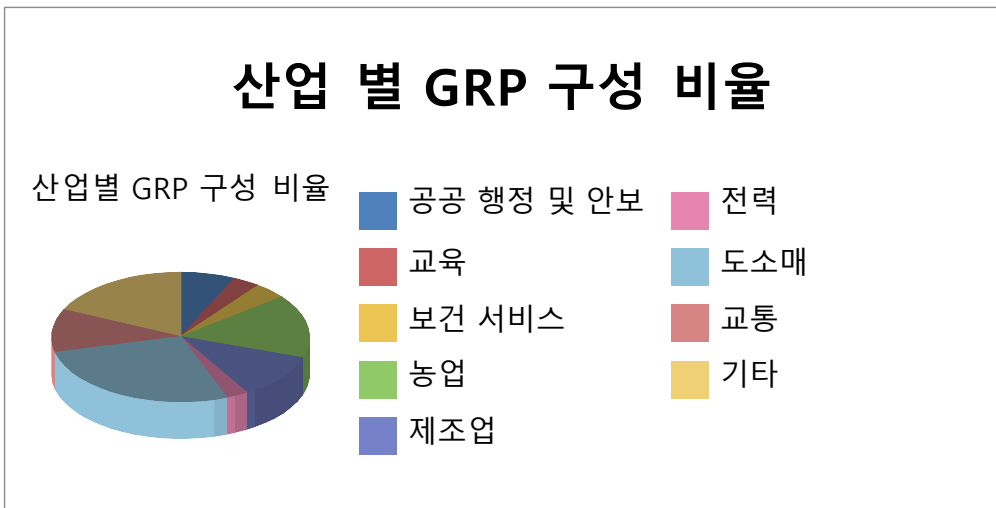
40) Мичуринск, <http://ru.wikipedia.org>, (검색일: 2013.6.1).

41) “Валовый региональный продукт субъектов РФ.” Федеральная служба государственной статистики(РОССТАТ), Регионы России, p. 536, 2017. (검색일: 2018.5.4).

점에서 특징적이며, 2015년 이후 증가세가 두드러진 이유는 농업 분야의 확대에 힘입었다고 볼 수 있다. 투자 비중이 높고, 공업이 발달한 다른 지역과 달리 농업의 비중이 높고 외국인 투자 수준과 유동 자산이 적기 때문에 영향을 받지 않은 것으로 추측할 수 있다.

3.3 주요산업

1) 산업 구조



2) 농업

농업 단지와 그에 기반이 되는 농업 분야는 탐보프 주 지역 경제의 주요 부문이며, GRP의 17% 가까이 차지한다. 탐보프 주에서는 중앙연방관구 전체 생산량 중 11.3%를 생산하며 감자 5.4%, 사탕무 19.1%, 해바라기 24.6%, 육류 3.5%, 우유 3.9%, 계란 2.6% 등을 포함한다.

2010~2016년 동안 탐보프 주 농업 분야 발전양상을 살펴보면 농업 총

생산액이 3.2배 증가하였다. 2010년 366억 루블에서 2016년에는 1,169억 루블로 농업 분야 총생산액이 증가하였다. 특히 식품가공산업이 208억 루블에서 787억 루블로 3.8배나 증가한 것이 특징적이다. 2012~2016년 동안 농업부문 발전은 년 평균 7.9% 증가세를 보였으며, 식품가공산업의 경우 년 평균 14.7%의 성장률을 보이고 있다. 이러한 증가율은 중앙연방관구나 러시아 전체 성장보다 높은 수치이다. 이는 설탕과 알콜 원액 증산에 힘입어 나타났으며, 설탕의 경우 2016년 러시아 총생산량의 10.4%를 생산하였고, 알콜 원액은 7.7%를 차지하여 연방주체 중 4위를 기록하였다. 특히, 2010~2016년 기간 동안 소와 닭 그리고 돼지고기와 같은 축산부분과 가금류 생산량이 10만 톤에서 36만 2천 톤으로 증가했고, 이러한 성장은 대규모 사육농장과 최신 설비 증축에 따른 것이다. 밀가루와 식용유 생산도 증가하였으며, 우유의 경우 2010년 1만 5,300톤에서 2016년 2만 1천 톤으로 증가하였다.

사용하지 않던 농지의 경우 2011년에서 2016년 사이에 11만 9천 헥타르에서 4만 3천 헥타르로 줄어들었으며, 러시아 유일의 농업과학도시로 그 지위를 유지하기 위하여 유실수와 베리 작물에 대한 품종개량과 질병에 대한 저항, 맛의 개선 등에 대한 연구를 진행하고 있다. 그 외 다양한 기능성 식품의 생산과 소비자 입맛에 맞춘 카로틴, 비타민 C, 펙틴이 많이 함유된 과실과 베리류를 배양하고 생산하는데 초점을 맞추고 있다. 중앙 흑토지대의 토양과 기후에 맞는 베리류의 개발과 이러한 일차 농산물을 통한 비타민 제품 생산을 기획하고 있다. 농경지의 가용 면적을 증가하고 효율성을 높이는 것이 중장기적 목표로 2011~2016년 기간 동안 119만 헥타르의 유휴경지가 개발되어 2017년 1월 현재 휴경지가 43.1헥타르가 남아있다. 최근 5년간 영농 기업들에 대하여 농기계 개선을 위하여 203억 루블을 투자하였으며, 영농 기업들의 1/5이 ГЛЮНАСС시스템으로 효과를 보고 있다.

2012년 1월 1일 기준으로 탐보프 주에는 총 27만 개의 개인 농장이 있으며, 전체 산업 생산량 중 약 50%를 차지하는 것으로 알려졌다. 육류

(61.3%), 우유(72.3%), 계란(60%), 채소(86.2%), 감자(90.5%) 등이 주 생산 품목이다. 또한, ABIREG.RU에 따르면 이 지역 내 육류 생산량은 20 만톤, 계란 220억 개, 우유 22만 톤으로 측정되며 전년대비 두 배 이상 증가한 수치이다. 이는 본다르스크 군(Бондарский), 제르덱스크 군(Жердевский), 인자빈스크 군(Инжавинский)에서의 가금류 및 가축 수 증가에 따른 것으로 보인다.⁴²⁾ 현재 탐보프 주에는 48개의 농업 소비자 협동 조합(сельскохозяйственный потребительский кооператив)이 있다.⁴³⁾

2011년 곡물 총 수확량은 2백만 톤이며 단위 헥타르 당 생산량은 약 1 톤이다. 수확량의 증가로 인하여 탐보프 주에 필요한 곡물 수요를 충족시키고 남은 80만 톤은 외부로 반출 판매하였다. 주 정부는 2020년까지 곡물 수확량을 450만 톤으로 증대할 계획을 추진하고 있다. 곡물 생산량의 증가는 저장 및 곡물 정밀 가공 산업으로 사업영역이 확대된다. 2011년에만 35만 톤의 곡물비축 격납 단지가 추가로 건설되었으며, 2020년까지 단기 곡물 저장단지규모를 248만 톤까지 확대할 계획이다. 주 정부 계획에 의하면, 2020년까지 가축생산 단지 확대를 고려한 사료 생산량을 190만 톤까지 끌어 올릴 것이며, 개인 곡물 가공은 31.2%에서 80.7%로 상승할 것으로 보고 있다. 2011년부터 새로운 영농기술을 도입하여 헥타르 당 약 20톤의 소출을 보여 총 510만 톤의 사탕무를 수확할 수 있었다. 이는 러시아 연방 사탕무 생산량보다 11% 높다.

3) 교통

2010~2016년 기간 동안 탐보프 주의 주요 기간 도로 운송시설이 증가하였다. 이 기간 동안 버스 이용 승객은 6억 9720만 명이며, 이는 전체 교통 운송 수단 중 98.9%에 해당한다. 항공 승객은 12만 6천명이 이용했으며, 버스 이용 승객과는 달리 교외 전철 이용 승객량은 점차

42) <http://meat-tambov.ru/>, (검색일: 2013.6.1).

43) Сельское хозяйство, <http://ru.wikipedia.org>, (검색일: 2013.6.1).

감소하는 경향을 보이고 있다. 이에 따라 철도 이용 승객들을 위하여 중장기적 기획으로 현대화 작업을 진행중이다.

탐보프 시는 유럽과 중앙아시아, 중동을 잇는 철도의 교차지 이자 교통의 중심지이다. 총 철도 길이는 738km이고, 동남(東南)선과 쿠이브셰프스크 철도선이 탐보프 주를 지나기 때문에 벨고로드 주, 보로네시 주, 리페츠크 주, 쿠르스크 주, 볼고그라드 주, 펜젠 주, 사라토프 주, 툴라 주, 로스토프 주와 연결되어 있다.

탐보프 주에는 «탐보프 공항»이 있고, 주요 송유관인 «드루지바(Дружба)»와 가스관 «우렌고이(Уренгой)»가 지난다.

4. 사회

[표 24] 85개 연방 주체 중 탐보프 주의 개인 발전 지수(ИЧР) 순위, 2015년⁴⁴⁾

	1인당 GRP	수입 지수	평균 수명	수명 지수	문해력 (%)	7~24세 교육률 (%)	교육 지수	개인 발전 지수	순위
러시아연방	23,565	0.912	71.4	0.773	99.7	0.822	0.939	0.875	
모스크바	40,733	1.000	76.8	0.863	100.0	0.954	0.984	0.949	1
벨고로드 주	26,556	0.932	72.6	0.794	99.7	0.840	0.945	0.890	8
보로네시 주	19,832	0.883	71.7	0.778	99.6	0.841	0.944	0.868	18-19
야로슬라블 주	18,804	0.874	71.0	0.766	99.8	0.879	0.958	0.866	23
탐보프 주	19,063	0.876	71.7	0.778	99.5	0.811	0.934	0.863	27-29
2014년	18,953	0.875	71.1	0.769	99.5	0.769	0.920	0.854	34-36
2013년	16,258	0.850	70.93	0.766	99.5	0.771	0.920	0.828	40

4.1 인구 및 민족구성

[표 25] 탐보프 주 총 인구 수 (2012~2022)⁴⁵⁾

	전체 인구 수	도시 인구 수	농촌 인구 수	도시 인구율	농촌 인구율
	1,099,650	643,498	456,152	58.5	41.5
2012	1,082,545	637,070	445,475	58.8	41.2
2013	1,075,748	635,444	440,304	59.1	40.9
2014	1,068,934	635,268	433,666	59.4	40.6
2015	1,062,421	635,627	426,794	59.8	40.2
2016	1,050,295	631,716	418,579	60.1	39.9
2021	980,984	605,394	375,590	61.7	38.3

44) “Доклад о человеческом развитии в Российской Федерации 2017 (Аналитический центр при правительстве РФ)” - <http://ac.gov.ru/files/publication/a/15600.pdf> (검색일: 2018.5.4).

45) Численность постоянного населения области, http://tmb.gks.ru/wps/wcm/connect/rosstat_ts/tmb/resources/a971d8804469fc2f8e87ff20d5236cbc/to_2016.pdf, (검색일: 2018.5.4).

[표 26] 탐보프 주의 연령별 인구 비율⁴⁶⁾

	2010	2011	2012	2013	2014	2015	2016
전체 인구 수 대비 차지 비율 (단위: %)							
전체 인구 수 (단위: 천 명)	1,090	1,082	1,076	1,069	1,062	1,050	1,040
16 세 미만	13.9	13.9	14.0	14.2	14.4	14.8	15.0
핵심생산인구 (남자 16~59 세/ 여자 16~54 세)	59.4	58.9	58.3	57.7	57.0	55.9	55.1
노령 인구 (남자 60 세 이상/ 여자 55 세 이상)	26.7	27.2	27.7	28.1	28.6	29.3	29.9

[표26]에 의하면 탐보프 주 인구는 2017년 1월 104만 명으로 2010년 108만 9천명에 비하여 4만 9천명이 줄어들었다. 탐보프 인구는 매년 조금씩 자연 감소하여 왔다. 경제적 능력을 나타내는 지표인 인구 연령구조는 노령화가 심화되는 구조를 보이고 있어 60세 이상 인구분포도가 2016년 29.9%로 중앙연방관구 중 가장 높은 노인 구조를 보여주고 있다. 그러나 이와는 달리 16세 이하 어린이와 청소년 층은 2010년에 비교하여 1.1% 상승한 15% 로 나타나고 있어 주목할 만하다. 16세 이하 어린이 청소년 수는 2011년 15만 1400명에서 2016년 15만 5100명으로 증가한 수치를 보여주고 있다.

[표 27]에서 전체 중 러시아인이 차지하는 비율은 1989년부터 2010년까지 약 97%로 유지되고 있으나 절대적인 수치 상으로 보았을 때, 우크라이나인과 러시아인 모두 조금씩 감소하고 있는 것으로 보인다. 반면, 아르메니아인과 집시가 차지하는 비중과 절대적인 수치는 20년 동안 증가하고 있는 것을 알 수 있다.

46) Распределение населения по возрастным группам, <http://tmb.gks.ru>, (검색일: 2013.5.30).

[표 27] 탐보프 주의 민족 구성⁴⁷⁾

인종	1989		2002		2010	
	인구수	비율	인구수	비율	인구수	비율
전체	1,322,372	100%	1,173,748(-)	100%	1,069,286(-)	100%
러시아인	1,285,924	97.2%	1,136,864(-)	96.9%	1,037,097(-)	97.0%
우크라이나인	13,688	1.0%	10,809(-)	0.9%	7,263(-)	0.7%
아르메니아인	1,074	0.1%	4,326(+)	0.4%	4,544(+)	0.4%
집시	3,117	0.2%	2,957(-)	0.3%	4,120(+)	0.4%
그 외	18,569	1.4%	18,792(+)	1.6%	16,262(-)	1.5%

4.2 교육

[표 28] 탐보프 주의 교육 기관 수와 학생 수 (2010~2015년)⁴⁸⁾

	2010		2013		2014		2015	
	교육 기관수	학생 수	교육 기관수	학생 수	교육 기관수	학생 수	교육 기관수	학생 수
교육 기관								
모든 교육 기관수	213	94,500	109	91,400	108	92,000	107	92,700
야간교육 기관수	5	800	5	700	5	600	5	600

탐보프 주의 학교 수는 2000년~2010년 총 10년 간 4배 가까이 줄었고, [표 28]에서 볼 수 있듯 2010~2015년 사이에는 대부분 정리가 끝나서 인지

47) Национальный состав населения по субъектам Российской Федерации, http://www.gks.ru/free_doc/new_site/perepis2010/croc/results2.html (검색일: 2018.5.4).

48) “Сводный доклад Тамбовской области о результате мониторинга эффективности деятельности органов местного самоуправления городских округов и муниципальных районов по итогам 2011 года.” <미출간 보고서>, 2012.

교육 기관 수와 학생 수가 완만하게 감소하고 있다. 단, 교육 기관 중 부속 기관(Филиал)의 수와 이에 재학 중인 학생 수만 증가하고 있는 것을 알 수 있다.

[표 29] 탐보프 주 주요 대학교

위 치	사 진
탐보프 시	탐보프 국립 대학교 (Тамбовский государственный университет имени Г. Р. Державина)
	탐보프 국립 기술 대학교 (Тамбовский государственный технический университет (ТГТУ))
미추린스크 시	러시아 교육 연구 대학 (ВНИИС им. Мичурина)
	러시아 교육 연구 및 통번역 대학 (ВНИИГиСПР им. Мичурина)
	미추린스크 국립 농업 대학교 (Мичуринский государственный аграрный университет)
	미추린스크 국립 교육 대학 (Мичуринский государственный педагогический институт)

5. 문화

5.1 문화개괄

탐보프 주의 역사 문화적 유물은 총 1,367 개이고, 그 중 21 개는 연방 차원의 문화적 가치를 지닌 것이고 417 개는 국가 차원에서 보호 중이며 66 개는 고고학적인 유적지에 있다. 84 개의 연방정부 기념비와 341 개소의 지방지정 기념비가 있다. 문화유산도 136 개소의 중요 건물과 806 개소의 역사적 가치를 지닌 건물들이 있다.

탐보프 주에는 총 120 개의 사원, 9 개의 수도원, 16 개의 주립, 군립 박물관, 50 개의 박물관이 있다. 해당 주의 4 개 도시—탐보프 시, 미추린스크 시, 모르샨스크 시, 키르사노프 시—가 러시아 역사 도시로 선정되었다.

2010 년부터 2016 년 사이 문화시설과 서비스 시설에 대한 수요가 급등하였다. 문화시설과 행사에 참여한 시민들의 수가 2010 년 연인원 490 만 명에서 2016 년 1,110 만 명으로 증가하였다. 인터넷 망이 설치된 도서관의 경우 2010 년에 비하여 2016 년 3.3 배나 사용자가 증가하였다. 박물관과 전시관 방문 관객도 이기간 동안 33%가 증가하였으며 전시회는 61.4% 증가하여 개최되었다. 극장 공연의 경우 이 기간 동안 193 개의 공연과 557 개의 새로운 콘서트 프로그램이 조직되었다. 이에 힘입어 문화공연과 콘서트와 같은 레크레이션 쪽의 관람도 1.8 배나 증가하는 경향을 나타내고 있다. 2013 년 이후 2016 년까지 탐보프 주에서 문화와 공연 그리고 예술부문에 종사하는 인력의 급여가 탐보프 주 월평균소득의 83%까지 증가하였다. 여행사의 경우 최근 4 년간 20%가 증가하였으며 그에 따라 숙박업체도 14% 증가하였다. 이 지역 관광객 수도 42.5% 증가하였다. 2017 년 현재 국가 지정 문화재는 1367 곳이 있으며,

[표 30] 탐보프 주 관련 유명 인사⁴⁹⁾


<p>탐보프 주 출신</p>	<p>시인 바라틴스키(Е.А. Баратынский), 작곡가 베르스토프스키(А. В ерстовский), 작곡가 제르진스키(И. Дзержинский), 시인 푸시킨(А.С. Пушкин)의 아내 나탈리야 콘차로바(Н. Гончарова), 작가 세르게예프-첸스키(С. Сергеев-Ценский)와 노비코프-프리보이(Н овиков-Прибой), 화가 게라시모프(А. Герасимов), 조각가 세르부 드(В. Шервуд), 외교관 치체린(Г. Чичерин), 발명가 로디긴(А.Н. Лодыгин), 학자 베르나드스키(В. Вернадский), 음악가 레옌토비 치(Ю. Реентович)와 메르자노프(В. Мержанов), 성악가 오부호프(Н. Обухов)와 모르다소프(М. Мордасов)</p>
<p>탐보프 주와의 간접적인 관계</p>	<ul style="list-style-type: none"> - 원예학자 미추린(И.В. Мичурин), 작곡가 차이코프스키(П.И. Чай ковский)⁵⁰⁾와 아가프킨(В. Агапкин), 화가 바실리에프(Ф. Васи льев), 폴레노프(Д. Поленов), 도부진스키(М. Добужинский)에 게 영향(혹은 영감)을 주었음. - 작곡가 라흐마니노프(С.В. Рахманинов)는 탐보프에서 27년간 작 곡 활동. - 세계적인 축구 선수 유리 지르코프(юрий жирков)의 데뷔 구단 이 스파르타크 탐보프
<p>기 타</p>	<p>1835년 12월 말 작가 레르몬토프(М.Ю. Лермонтов)가 탐보프 시에 머물렀을 때, 이 도시를 방문했던 경험을 밑거름 삼아 «탐보프 의 보물(Тамбовская казначейша)»이라는 시를 남김. 미추린은 1855년 당시 라잔 현(Губерния)의 한 농촌에서 태어났는데 1935년 미추린스크에서 숨을 거두었다. 해당 도시의 명칭은 현재 미추린 의 이름을 따서 “미추린스크”라 명하였고, 미추린스크는 탐보프 주 소속 도시이다.⁵¹⁾</p>

49) <http://www.top68.ru/society/otkuda-est-poshla-zemlya-tambovskaya-13468>, (검색일: 2013.6.1).

50) 차이코프스키는 탐보프 민요를 광범위하게 차용하여 다양한 장르의 곡을 작곡하였다. 또한, 차이코프스키의 사계절 중 6월 뱃노래는 탐보프 주의 츠나 강의 유유했던 흐름과 쓸쓸함을 표현한 곡으로 유명하다. http://www.tambovlib.ru/index.php?view=conferenc.2010.chaikovskij_tambkraj_ka_zmin, (검색일: 2013.6.1).

51) Мичурин, <http://ru.wikipedia.org>, (검색일: 2013.6.1).

[그림 12] 모스크바 국립 대학교 앞 [그림 13] 이반 블라디미로비치 미추린
미추린 흉상



5.2 문화유적시설

<2013년 2월 탐보프 시 양말 박물관 개관⁵²⁾>

총 300 여 개의 작품이 진열되어 있으며 대부분 수제품이다. 지역 주민들이 양말 외에 병어리 장갑, 모자, 장난감 등을 기증하여 이 또한 전시 중이다. 전시품 중에는 60년 이상 된 것도 있고, 1m 30cm 길이의 양말, 5cm의 작은 양말 등 아주 다양하다.

현재 탐보프 제품은 핀란드에서 인기가 많으며 핀란드 소비자들은 탐보프 제품의 실용성과 디자인의 우수성 때문에 구매하는 것으로 보인다.



52) http://korean.ruvr.ru/2013_02_28/106386346/, (검색일: 2013.6.1).


[표 31] 탐보프 주 축제 및 기념일

<p>5월 17일</p>	<p>탐보프 꽃 축제</p>		<ul style="list-style-type: none"> - 꽃 모종, 과일 나무 묘목 및 씨앗, 액세서리 구입 가능한 도시 공원 마련 - 작품 전시, 콘서트, 조경 디자인 전문가 강의 등이 개최 - 석류, 패모, 수국 등 다양하고 희귀한 식물⁵³⁾
<p>6월 12일</p>	<p>탐보프 시의 날</p>		<ul style="list-style-type: none"> - 오는 6월 12일에 탐보프 시 예산 중 200 만 루블을 기념일 행사에 지출할 계획. - 배너, 깃발, 화환, 거리의 역사 정보 표지판 등으로 장식. - 레닌 광장과 승리 공원에 가장 화려한 장식.⁵⁴⁾

<탐보프 주 사원 및 수도원>

오늘 날까지 보존되고 있는 사원들은 국보로서 가치가 높다. 이를 테면, 탐보프 주 내에는 탐보프 시 성모 승천 수도원(Вознесенский женский монастырь), 탐보프 변모 사원(Тамбовский Спасо-Преображенский кафедральный собор), 카잔 수도원(Казанский мужской монастырь), 일리인스크 사원(Ильинский храм) 등이 있다.

[그림 14] 성모 승천 수도원⁵⁵⁾



53) <http://tambov.bezformata.ru/listnews/festival-tcvetov/11455060/>, (검색일: 2013.6.2).

54) <http://www.kp.ru/online/news/1438755/>, (검색일: 2013.6.1).

55) <http://voznemensky-tmb.cerkov.ru/files/2013/01/История-монастыря.jpg>

6. 관계

6.1 한국-탐보프 경제 협력

[표 32] 탐보프 주와 한국의 정치, 경제 협력

날짜 및 장소	내 용
2010년 7월 탐보프 주	<ul style="list-style-type: none"> - 주한 러시아 대사 콘스탄틴 브누코프(Константин Внуков)를 탐보프 주로 초청. - 탐보프 주 주지사 베틴, 국제민족지역부서의 올렉 카디코프(Олег Кадыхов), 탐보프 주의 <지역 발전 에이전트(Агентство регионального развития)> 대표 안드레이 우스티노프(Андрей Устинов) 등이 참석. - 주한 러시아 대사 브누코프는 2010년 9월이 한러 수교 20주년 인 만큼 탐보프 주와 한국과의 교류가 활성화되어야 한다고 언급.⁵⁶⁾
2010년 11월 27일 주러 한국대사 관	<ul style="list-style-type: none"> - 한국 기업가들을 초청하여 “탐보프 주의 투자 가능성 및 경제적 가치”에 대한 발표. - 한국 기업가들과 러시아 투자자를 포함, 탐보프 주 주지사 베틴과 부지사 알라비체프(А.И.Алабичев), 국제민족지역부서의 카디코프(О.Н.Кадыхов), 러시아연방 행정부 내 탐보프 주 책임자 시모노프(А.М.Симонов)와 탐보프 기업가 협회장, 주러 한국 대사 이윤호 등이 참석. - 탐보프 주에 대한 한국의 관심 분야: 정밀 공학, 전자 공학, 가공, 미추린스크 과학 도시 내 과학 연구 및 혁신 인프라 등. 특히, 미추린스크 과학 도시의 “그린 밸리”에 대한 관심을 표명하며 생명 공학 농업 기술을 위한 공동 프로젝트 구현 가능성을 논의.⁵⁷⁾
2011년 6월 14일 모스크바 “롯데 호텔”	<ul style="list-style-type: none"> - 모스크바 내 롯데 호텔에서 열린 “한러 투자 포럼”에서 탐보프 주 관계자들이 참석. - 탐보프 주 관계자들과 한국 관계자들(이윤호 대사, 최종경 경제수석 비서관 등)은 농작물 판매 가능성에 대한 제안을 논의. - 한국과 탐보프 주가 논의한 공동 프로젝트는 주로 정밀 공업, 공작 기계 제작, 자동차 생산과 전기 설비를 위한 완전 공정, 의약품, 경공업, 화학 공업에 관한 것이었다.⁵⁸⁾

[표 33] 한국 기업의 탐보프 주 진출 현황

기업명	내 용
KT	3G 망(비디오 출력 포함) 설치 (모바일 코드: 450 08)
SK Telecom	3G 망(비디오 출력 제외), CDMA 설치 (모바일 코드: 450 05) ⁵⁹⁾
자동차: 현대, 기아, 대우	기아 리오, 스펙트라, 대우 넥시아, 마티즈, 현대 산타페 클래식, 솔라리스 등 한국차 전용 판매점(ex. Korea market ⁶⁰⁾)을 통해 현대, 기아, 대우 차 판매 중 ⁶¹⁾
금호 타이어	탐보프 주에 위치한 자동차 관련 부품 판매점, 인터넷 마켓 등을 통해 판매 중(지사는 없음)
포그내 ⁶²⁾	사마라(Самара), 칼루가, 모스크바, 로스토프-나-도누(Ростов-на-Дону) 등지에 포그내 판매점 및 공식 인터넷 마켓이 있음. 이에 따라 탐보프 주 내에서도 사용이 늘어나 비공식 인터넷 마켓을 통해 거래가 이루어지고 있음. ⁶³⁾

6.2 한국-탐보프 문화협력

56) <http://www.totpp.ru/all-news/2010/601-29-07-2010>, (검색일: 2013.6.2).

57)

<http://www.taminfo.ru/administracia/9947-korejskie-biznesmeny-zainteresovalis-zelyonoj.html>, (검색일: 2013.6.2).

58) “КОРЕЙСКО-РОССИЙСКИЙ ИНВЕСТИЦИОННЫЙ ФОРУМ.” <미출간 보고서>, 2011. 59)

[http://www.corp.tambov.mts.ru/mob_connect/roaming/tariffs_roaming/geography/south_korea/\(%EC%9D%B8/](http://www.corp.tambov.mts.ru/mob_connect/roaming/tariffs_roaming/geography/south_korea/(%EC%9D%B8/), (검색일: 2013.6.2).

60) 코리아 마켓 в тамбове.

<http://tambov.likengo.ru/firm/87918-Koreya-Market->, (검색일: 2013.6.2).

61) <http://auto.dmir.ru/tmb/offers/korean-car/sedan/>, (검색일: 2013.6.2).

62) http://www.pognae-carrier.ru/gde_kupit_/, (검색일: 2013.6.2).

63)

<http://michurinsk.sindom.ru/prodam-hipsit-detskaya-perenoska-sidene-a535174.html>, (검색일: 2013.6.2).

[표 34] 한국과 탐보프 주의 문화 협력

날 짜	내 용
1999년 8월	탐보프 주에서 주최한 “제 12회 국제 피아니스트 마스터 클래스 (Двенадцатые международные курсы высшего художественного мастерства пианистов)”에 한국 피아니스트 참석. ⁶⁴⁾
2001년 4월	비영어 음악 ‘남과 여’ 3집 발간. (앨범 수록곡 중 러시아 남자가수 무라트 나스이로프의 '말칙 호체트 브 탐보프(소년은 탐보프에 가려 하네)'는 귀에 익은 그룹 카라피체스의 노래 '틱 틱 탁'을 러시아어로 번안한 노래이다)
2005년~현재	GP선교회 ⁶⁵⁾ - 탐보프 시에서 장기/단기 선교, 크리스찬 학교 운영 중 ⁶⁶⁾

64) <http://www.tambovpolit.ru/august1999-4.htm>, (검색일: 2013.6.2).

65) <http://www.gpinternational.org/ML>, (검색일: 2013.6.2).

66) http://joyers.withch.net/bbs/board.php?bo_table=joy2_3&wr_id=12, (검색일: 2013.6.2).

〈참고문헌〉

Fitch Ratings, <http://www.fitchratings.com>

러시아연방 통계청, <http://www.gks.ru>

러시아연방 기상청 <http://www.meteoinfo.ru>

러시아연방 중앙선거위원회, <http://www.cikrf.ru>

탐보프 주 공식 사이트, <http://www.tambov.gov.ru/>

탐보프 주 의회 사이트, <http://www.tambovoblduma.ru/>

탐보프 주 통계청, <http://tmb.gks.ru>

탐보프 주 경제 개발부, <http://ekon.tambov.gov.ru/>

탐보프 주 투자 정보 포털, <http://www.invest-tambovregion.ru>

미추린스크-과학도시 공식 사이트,

<http://xn---8sbalgtaqconcpuji4ai0e.xn--plai/>

탐보프 주 정보포털,

http://www.protown.ru/russia/obl/spravka/spravka_132.html

러시아 포털 사이트 “안덱스”, <http://www.yandex.ru>

러시아 포털 사이트 “램블러”, <http://www.rambler.ru>

위키피디아, <http://ru.wikipedia.org>

구글, <http://www.google.co.kr>

해외투자진출 정보포털, <http://www.ois.go.kr>

대한무역투자진흥공사, <http://www.kotra.or.kr>

이 책은 한국연구재단(NRF-362-2009-1-B00005)의 지원으로 출간됩니다.

러시아연방주체 개관 시리즈: 탐보프 주(州)

저 자 | 김선래

발행일 | 2018년 8월 31일

발행인 | 강덕수

발행처 | 한국외국어대학교 러시아연구소

주 소 | 17035 경기도 용인시 처인구 모현면 외대로 81
한국외국어대학교 러시아연구소

전 화 | 031-330-4852

이메일 | irs@hufs.ac.kr

출판팀 | 도서출판 **참 글**

등록 제 7-0844호

(02)968-5454. ichamgle@hanmail.net