

◆ 독소 전쟁의 최대 격전지
볼고그라드 州
(Волгоградская область)



장여진

목 차

- I. 종합개관
 - 1. 개관
 - 1.1 위치
 - 1.2 일반개황
 - 1.2 일반개황
 - 2. 자연환경
 - 2.1 지리
 - 2.2 기후
 - 2.3 자연환경
 - 2.2 기후
 - 2.3 자연환경
 - 3. 주 기
 - 4. 주 문장

- II. 역사

- III. 정치
 - 1. 주 행정부
 - 2. 주 의회
 - 3. 주 사법부

- IV. 경제
 - 1. 경제 개황
 - 1.1 산업
 - 1.2 자원

- V. 사회 및 문화
 - 1. 인구
 - 2. 행정 구역
 - 3. 교육
 - 4. 문화 유적
 - 5. 유명 인물

- VI. 대한 관계

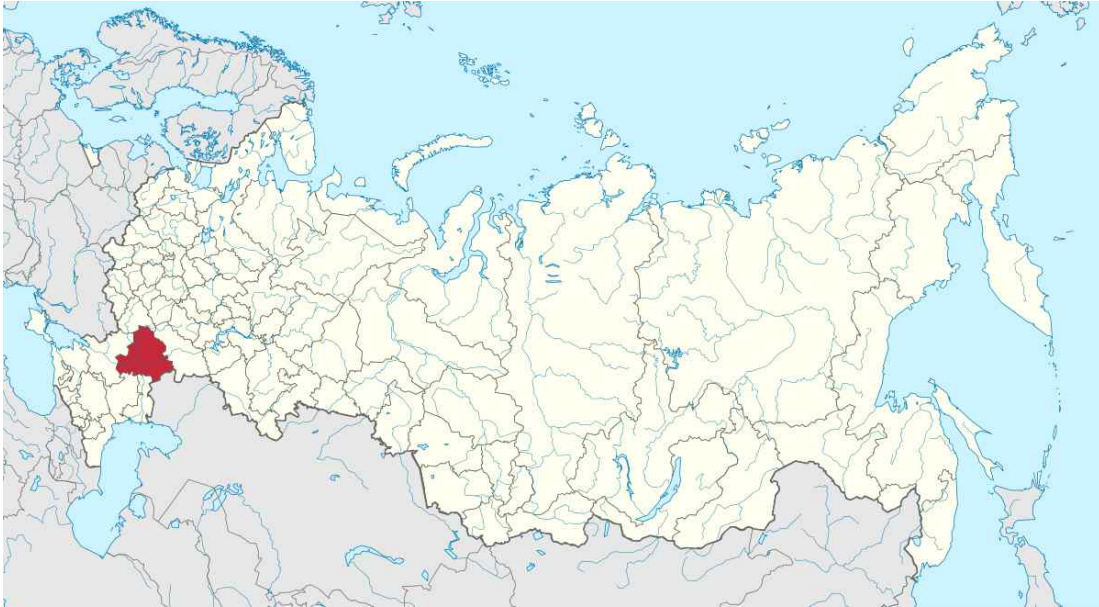
- 참고 문헌

I. 종합개관

1. 개관

1.1. 위치

<그림> 볼고그라드 주 위치¹⁾



<그림> 남부 연방 관구 내 볼고그라드 위치²⁾



1) Волгоградская область // Википедия. – URL: https://ru.wikipedia.org/wiki/Волгоградская_область (검색일: 2025.06.08).

2) Справочник предприятий Южного федерального округа России. Карта Южного федерального округа. <http://yfo.spr.ru/map/> (검색일: 2016. 5. 6.)

1.2. 일반 개황³⁾

공식 명칭	볼고그라드 주(Волгоградская область)
주도	볼고그라드(Волгоград)
소속 지구	남부 연방 관구(Южный федеральный округ) 볼가 경제 구역(Поволжский экономический район)
면적	112,877km ² (85개 연방 주체 중 31위, 남부 연방관구 중 1위)
성립일	1936년 12월 5일(스탈린그라드 주), 1961년 11월 10일(볼고그라드 주)
인구	2,453,898명(2024년)
인구 밀도	22.3명/km ²
민족 구성	러시아인(82.6%), 카자흐인(1.5%), 아르메니아인(0.64%), 타타르인(0.52%), 아제르바이잔인(0.33%), 체첸인(0.32%), 기타(3.05%)
공용어	러시아어(русский язык)
주지사	안드레이 이바노비치 보차로프(Андрей Иванович Бочаров)
지역 내 총생산 (GRP)	1조 3,849억 루블 (2023년) 1인당: 56만 2천 루블 (2023년)
주요 도시	볼고그라드(Волгоград), 볼시스키(Волжский), 카미신(Камышин), 미하일롭카(Михайловка), 우류핀스크(Урюпинск), 프롤로보(Фролово)
주요 산업	제강, 야금, 기계(트랙터, 모터, 석유 채취기, 굴착기, 조선), 자동차, 선박 수리, 석유 화학, 목재 가공
주요 자원	탄화수소, 마그네슘, 이탄, 철광석, 티타늄
행정 구역	6개의 시(городской округ), 32개의 자치군(муниципальный район)

3) Волгоградская область // Википедия. — URL: https://ru.wikipedia.org/wiki/Волгоградская_область (검색일: 2025.06.08).

2. 자연환경

2.1. 지리

<그림> 볼고그라드 주 위치⁴⁾



볼고그라드 주(Волгоградская область)는 유럽 러시아 남부의 볼가 강과 돈 강 사이에 위치하며, 남부 연방 관구에 속한다. 중심 도시는 볼고그라드(Волгоград)이며, 북쪽(볼가 강 상류 지역)으로는 사라토프 주, 동쪽으로는 카자흐스탄, 남동쪽(볼가 강 하류 지역)으로 아스트라한 주, 남쪽으로 칼미크 공화국, 남서쪽과 서쪽으로 로스토프 주, 북서쪽으로 보로네시 주와 접하고 있다.

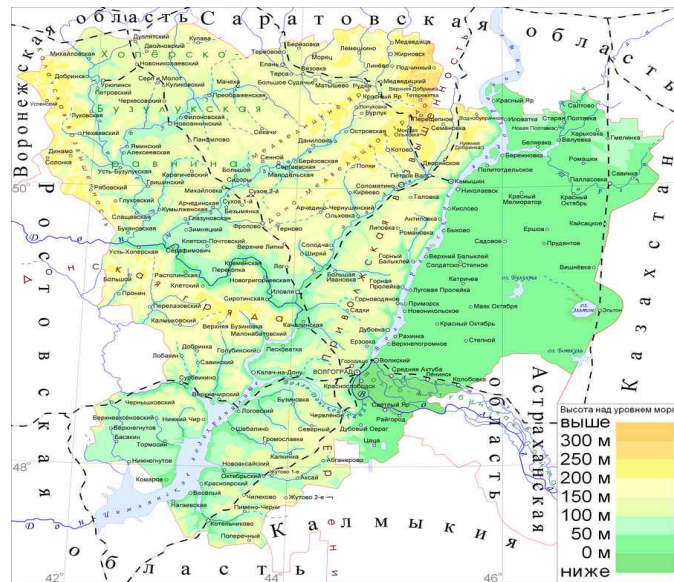
<표> 남부 연방 관구 면적 순위⁵⁾

순위	연방 주체	면적(km ²)	러시아 연방 전체 순위	러시아 연방 전체 비율(%)
1	볼고그라드 주	112,877	31	0.66
2	로스토프 주	100,967	33	0.59
3	크라스노다르 변강주	75,485	41	0.44
4	칼미크 공화국	74,731	42	0.44
5	아스트라한 주	49,024	55	0.29
6	아디게야 공화국	7,792	80	0.05

4) “Volgograd Oblast Map,” Imgur, 2025년 6월 8일 접속, <https://imgur.com/volgograd-oblast-map-RisOcp7>.

5) 러시아 연방 통계청. Административно-территориальное деление по субъектам Российской Федерации. <http://www.gks.ru>

<그림> 볼고그라드 주 지형도6)



볼고그라드 주는 돈 강과 볼가 강이 교차하는 지점에 위치해 있고, 강을 경계로 북서쪽의 낮은 구릉 지대와 동쪽의 초원 지대로 이루어져 있다. 토양은 체르노젠펜(22%)과 카스타노젠펜(44%)이 주를 이루며, 영토는 크게 스텝 지대, 사막 지대, 반사막 지대 등으로 분류된다. 산림 지대는 볼고그라드 주 전체 면적의 4.3%에 그친다.

이 지역에는 다양한 크기의 강이 약 200개 있다. 볼고그라드 주 지역의 영토를 흐르는 하천의 총 연장은 7,981km이며, 이 지역의 모든 강은 자연 강수(전체의 80~90%) 및 지하수에 의해 공급된다. 주요 하천인 볼가 강과 돈 강은 주요 수송 통로로 사용되며, 1952년에 볼가-돈 운하가 개통되어 두 강이 연결되었고 발트 해, 백해, 카스피 해, 아조프 해가 연계되었다. 또 저수지를 만들고 대형 수력 발전소를 건설하여 이 지역의 수자원을 수력 발전과 관개 분야에 사용한다.

6) Wikimedia Commons,
https://commons.wikimedia.org/wiki/File:Volgograd_Oblast_-_Physical_Maps_01.png?uselang=ru
 (검색일: 2016. 5. 6.)

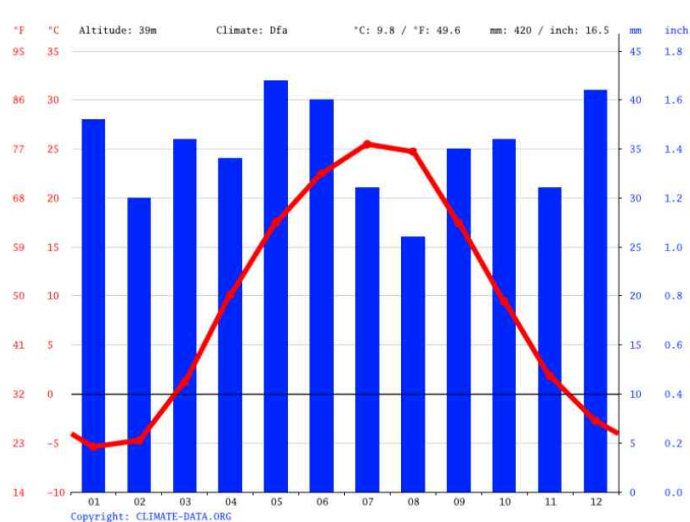
2.2. 기후

볼고그라드 주의 기후는 건조한 대륙성 기후를 보이고 있으며, 북서부는 숲이 많은 초원 지대이고, 동쪽은 사막에 가까운 기후를 보이고 있다. 연평균 강수량은 남쪽에서 동쪽에 걸쳐 약 420mm의 강수량을 보인다. 러시아의 다른 지역에 비해 비교적 온화한 기후를 보이고 있으며, 여름 최고 기온은 섭씨 약 30도 정도를 기록하고, 겨울 최저 기온은 섭씨 약 -8.2도 정도를 나타낸다. 아래의 표는 볼고그라드 지역의 월별 기온과 강수량을 나타낸 것이다.

<표> 볼고그라드 주 월별 평균 기후⁷⁾

	January	February	March	April	May	June	July	August	September	October	November	December
Avg. Temperature °C (°F)	-5.4 °C (22.3) °F	-4.7 °C (23.5) °F	1.2 °C (34.2) °F	10.1 °C (50.2) °F	17.5 °C (63.5) °F	22.5 °C (72.5) °F	25.5 °C (77.9) °F	24.7 °C (76.5) °F	17.5 °C (63.4) °F	9.4 °C (49) °F	1.8 °C (35.3) °F	-2.7 °C (27.1) °F
Min. Temperature °C (°F)	-8.2 °C (17.3) °F	-8.1 °C (17.5) °F	-3.1 °C (26.4) °F	4.7 °C (40.4) °F	11.7 °C (53) °F	16.6 °C (61.9) °F	19.7 °C (67.4) °F	18.9 °C (65.9) °F	12.6 °C (54.6) °F	5.6 °C (42.1) °F	-0.9 °C (30.4) °F	-5.1 °C (22.8) °F
Max. Temperature °C (°F)	-3 °C (26.7) °F	-1.8 °C (28.7) °F	5.3 °C (41.6) °F	15.1 °C (59.1) °F	22.5 °C (72.5) °F	27.4 °C (81.3) °F	30.4 °C (86.7) °F	30 °C (86) °F	22.3 °C (72.1) °F	13.3 °C (55.9) °F	4.5 °C (40.1) °F	-0.6 °C (30.9) °F
Precipitation / Rainfall mm (in)	38 (1)	30 (1)	36 (1)	34 (1)	42 (1)	40 (1)	31 (1)	26 (1)	35 (1)	36 (1)	31 (1)	41 (1)
Humidity(%)	83%	82%	74%	62%	53%	48%	44%	43%	53%	67%	80%	83%
Rainy days (d)	7	6	7	5	6	5	5	3	4	5	5	7
avg. Sun hours (hours)	2.2	3.0	6.0	9.9	12.2	13.5	13.5	12.4	9.7	6.1	3.3	1.9

<그림> 볼고그라드 주 월별 평균 강수량⁸⁾



7) "Climate: Volgograd," Climate-Data.org, accessed June 8, 2025, <https://en.climate-data.org/asia/russian-federation/volgograd-oblast/volgograd-465/>.

8) "Climate: Volgograd," Climate-Data.org, accessed June 8, 2025, <https://en.climate-data.org/asia/russian-federation/volgograd-oblast/volgograd-465/>.

2.3. 자연환경

<그림> 볼고그라드 주의 주요 하천인 불가 강과 돈 강)



불가 강은 모스크바에서 북서쪽으로 400km 정도 떨어진 노브고로드 주의 발다이 구릉의 해발 228m에서 발원하며, 그 유역 면적은 동쪽으로 우랄 산맥까지 이른다. 상류는 북동쪽으로 흘러 습지와 호수, 숲과 저수지가 흩어져 있는 지역을 지난 후에 남동쪽으로 방향을 바꾸어 다닐로프 고원과 우글리치 고원 사이의 좁은 골짜기를 따라 흐른다. 니즈니노브고로드에 이르러서는 서쪽에서 흘러오는 지류인 오카 강을 만나면서 수량이 많아지며 강의 크기가 훨씬 커지게 된다. 불가 강은 남동쪽으로 계속 흘러 카잔에 이를 때까지 습한 삼림 지대를 통과한 후 남쪽으로 방향을 바꾸면서 서서히 건조한 지역으로 들어가게 된다. 카잔을 지나면서 동쪽의 불가 구릉 지대와 투르가이 고원을 흘러온 지류인 카마 강과 합류한다. 볼고그라드에 이르러서 강은 본류인 불가 강에서 아후투바 강이 나뉘어 평행하게 흘러 카스피해 저지대의 아스트라한까지 흘러 넓은 삼각주를 지나 카스피 해로 유입된다.

돈 강은 러시아 중앙부, 툴라 주의 노보모스콥스크 근처의 중앙 러시아 고지대 해발 약 190m에서 발원한다. 돈 강의 유역 면적은 약 42만 2,000km²로, 서쪽으로는 드니프르 강, 동쪽으로는 불가 강, 북쪽으로는 오카 강 유역과 인접해 있다. 상류 지역은 북쪽에서 남쪽으로 흐르며, 숲과 초원이 어우러진 숲 스텝 지대를 지난다. 중류에 이르러 강은 동쪽으로 크게 휘어져 거대한 호를 그리며 흐르고, 이 구간에는 여러 지류가 합류해 수량이 많아진다. 주요 지류로는 크라시바야 메차, 소스나, 호피오르, 메드베디차, 일롭라, 세베르스키 도네츠 등이 있다. 돈 강은 남쪽으로 계속 흘러 로스토프나도누를 지나, 아조프 해의 타간로그 만에 이르러 넓은 삼각주를 형성하며 바다로 유입된다.

9) Ассоциация путешественников. Волгоградская область.
<http://trasa.ru/maps/volgogradskaya.html> (검색일: 2016. 5. 6.)

<그림> 불가르드 주의 자연 환경




불가르드 주의 야생 동물 보호 구역은 특유의 지리적 위치와 기후로 인해서 매우 풍부한 동물군과 식물군을 보유하고 있다. 이 지역에는 15만 종 이상의 무척추동물 및 약 500여 종의 척추동물, 약 900만 종의 곤충, 80종의 거미, 80종의 물고기, 약 8종의 양서류, 11종의 파충류, 299여 종의 조류와 80종의 포유류 등이 서식하고 있다.

<그림> 두루미(Журавль-красавка)와 야생 멧돼지(Дикий кабан)



3. 주 기

<그림> 볼고그라드 주 기(Флаг Волгоградской области)¹⁰⁾



볼고그라드 주 기는 2000년 8월 채택되었다. 전체의 붉은색 바탕에 두 개의 파란색 선이 수직으로 그어져 있다. 파란 선을 제외한 부분의 중앙에는 ‘조국의 어머니상’이 배치되어 있다. 이 조형물은 볼고그라드의 유적지인 ‘마마예프 쿠르간(마마이의 언덕)’에 위치해 있는 대표적인 조형물로서, 2차 세계 대전 당시 스탈린그라드 전투에서 승리한 것을 기념하는 의미를 지닌다.

붉은색 바탕은 볼고그라드 주민들의 용기와 강인함, 결의, 연대, 헌신, 자긍심, 자유를 상징하며, 볼고그라드 주의 성스러운 대지에 흐른 조국 수호자들의 피를 연상케 한다. 두 개의 파란색 선은 볼고그라드 주를 관통하는 대규모 하천인 볼가 강과 돈 강을 의미한다. 파란색은 또한 영원한 젊음, 조화, 지혜, 정신적 완성을 상징하기도 한다. 하얀색은 평화, 고결, 정의, 밝은 이상을 뜻한다. 주 기에 사용되는 하얀색, 파란색, 붉은색은 러시아 국기의 3색과 일치함으로써 볼고그라드 주와 러시아 연방의 통일성을 나타낸다.

10) Wikimedia Commons,

https://commons.wikimedia.org/wiki/File:Flag_of_Volgograd_Oblast.svg?uselang=ru (검색일: 2016. 5. 6.)

4. 주 문장

<그림> 볼고그라드 주 문장(Герб Волгоградской области)¹¹⁾



볼고그라드 주 문장은 2000년 9월 18일 채택되었다. 문장의 가운데 위치한 붉은 방패의 가로, 세로 비율은 3:4이고, 방패의 중앙에는 주기와 마찬가지로 ‘조국의 어머니상’이 새겨져 있다. 문장 아래쪽에는 두 개의 월계수 나뭇가지와 6개의 밀 이삭이 방패를 감싸고 있다. 붉은색은 볼고그라드 주민의 용기와 인내, 연대, 활동성, 희생을 상징하는 동시에 지역 주민의 자부심과 자유를 상징한다. 방패 아랫부분의 파란색 가로줄의 파랑은 영원한 젊음과 조화, 지혜, 영적인 완벽을 상징한다.

월계수와 밀 이삭의 조합으로 이루어진 화환은 볼고그라드 지역의 천연 자원, 사람들의 화합과 활력을 뜻하고 화합을 통한 번영, 노동의 영광을 상징한다. 문장 맨 윗부분에 있는 튜립과 수레국화는 볼고그라드 자연을 상징하고 동시에 미래의 번영을 의미하며, 황금빛 별은 영웅과 밝은 미래의 상징이다. 빨간색 바탕에 노란색 글씨가 조화를 이룬 라벨은 그 색 상 자체로 영광과 볼고그라드 지역의 영웅을 상징한다.

11) Wikimedia Commons,
https://commons.wikimedia.org/wiki/File:Coat_of_Arms_of_Volgograd_oblast.svg?uselang=ru
(검색일: 2016. 5. 6.)

II. 역사

1. 16세기 이전

볼고그라드 주 지역은 오랜 기간 다양한 유목민 집단과 몽골계 국가들의 지배를 받았다. 13세기 초 몽골 제국이 러시아 남부를 침공하면서 이 지역은 킵차크 칸국(골든 호드)의 영토가 되었다. 킵차크 칸국은 볼가 강 하류를 중심으로 강력한 영향력을 행사했고, 이곳의 정치·문화 엘리트들은 14세기 초에 이슬람을 받아들였다. 그러나 15세기 중반 이후 킵차크 칸국이 분열하면서, 볼고그라드 지역은 노가이, 크림 칸국 등 다양한 유목민 집단과 소규모 칸국들이 경쟁하는 접경지가 되었다. 이 지역에는 오랜 기간 동안 타타르, 노가이, 칼미크 등 다양한 유목민 집단이 거주했고, 볼가 강과 차리차 강이 합류하는 지점에는 타타르 정착지가 존재했던 것으로 추정된다.

2. 16~17세기

<그림> 차리친(Царицын)의 모습



러시아는 16세기 중반 이반 4세 통치 시기에 아스트라한 칸국을 정복(1556년)함으로써 볼가 강 하류 지역을 영토로 편입했다. 이로 인해 러시아는 볼가 강 전체의 통제권을 확보하게 되었고, 남쪽 국경 방어와 스텝 유목민의 침입에 대응하기 위해 본격적인 요새 건설에 나섰다. 이 과정에서 1589년 볼가 강과 차리차 강이 만나는 지점에 차리친(Царицын) 요새가 건설되었으며, 이는 현 볼고그라드의 공식적인 역사의 시작으로 여겨진다.

당시의 기록에 따르면 볼가 강 유역에 지어진 나무 요새는 볼고그라드 지역 행정의 중심이 되었고, 유목 민족과 오스만 투르크의 침입으로부터 모스크바 공국의 남쪽 경계를 방어하는 역할을 수행하였다. 이 지역은 국경 방어의 역할뿐 아니라 볼가 강을 따라 외교 임무와 무역의 중심지 역할을 수행했다. 1670년 스텐카 라진 군대가 이 지역을 휩쓸고 지나갔으며, 1707년 돈 강과 볼가 강 지역에서 카자크인 콘드라티 블라빈(Кондратий Булавин)의

주도로 대규모 농민 봉기가 일어났다.

3. 18세기

1717년 볼가 강 하류 지역에 크림 타타르의 대규모 습격이 있었고, 크림 타타르 측은 사라토프(Саратов), 차리친(Царицын) 등의 도시를 약탈했다. 볼가 강과 돈 강 사이 지역은 타민족의 침입에 노출되기 쉬운 지역으로 새로운 요새의 필요성이 제기되었고, 1718~1720년 표트르 대제의 명령에 따라 차리친과 판시노(Паньшино) 사이에 약 60km의 방어막이 건설되었다. 이는 볼고그라드 지역에서 가장 큰 요새의 역할을 했다. 1728년 볼가 유역의 카자크들이 정착하기 시작하였고, 주로 목재를 이용해 도시가 건설되었으나 교회는 석조 건축물로 건축되었다. 1731년 이 지역에 우크라이나인과 돈 카자크의 이주로 거주 지역이 크게 형성되었다. 1765년 예카테리나 여제가 해외 정착민에 30년 동안의 면세 특권을 부여함으로써 볼가 유역에 독일인의 식민지가 102개나 형성되는 결과를 낳기도 했으며, 이 지역에서 공예와 해바라기 씨 처리 공장 등이 적극적으로 발전되었다.

4. 19~20세기

자본주의 체제의 도입은 19세기 후반 볼고그라드 지역의 생산력을 짧은 시간 안에 빠르게 증가시켰고, 차리친과 볼가 강 하류 지역은 이 지역에서 가장 큰 상업과 산업 허브로 설정되었다. 무역 루트는 볼가 강과 돈 강을 중심으로 형성되었으며, 육로를 통한 물류 운송은 주로 수하물 기차를 통해 이루어졌다. 특히 1868년 발트 해 인접 국가들과 볼고그라드 지역의 중심 도시들을 연결하는 철도의 건설은 무역과 산업의 급속한 성장에 기여한 바가 컸으며, 1880년에는 석유 산업의 발전이 두드러졌다. 1915년 도시 인구는 40만 명 정도로 추산되며, 약 454개의 기업이 경제 활동에 참여하였다. 이처럼 볼고그라드 지역은 산업 발전이 두드러지고 철도가 교차하는 교통의 요충지였기 때문에 내전 당시 이 지역을 점령하려는 적군과 백군 양측의 시도가 치열하게 전개되었다.

1925년 4월 볼고그라드는 스탈린그라드로 개명되었고, 이는 곧 이 도시가 급속한 산업화를 추진하게 될 것임을 암시했다. 도시의 급속한 성장으로 이 도시의 야금 공장에서는 질 높은 새로운 품질의 철강을 출하하기 시작했다. 1928년에 도시 북부 가장자리에 소련 제일의 트랙터 공장이 세워졌고, 2년 동안 첫 번째 트랙터 생산 라인이 건설되기 시작하였다. 1930년대 초, 조선소의 남쪽에서는 1년에 최대 90대의 바지선이 지나다녔다.

1934년 1월 10일 니즈니볼가 변경주(Ниже-Волжский край)가 사라토프 변경주와 스탈린그라드 변경주로 분리되면서 스탈린그라드 변경주(Сталинградский край)가 새로 성립되었다. 한편 칼미크 자치주(Калмыцкая автономная область)가 칼미크 자치 공화국(Калмыцкая Автономная Советская Социалистическая Республика)으로 전환되면서 스탈린그라드 변경주에서 분리되었고, 이에 따라 스탈린그라드 변경주는 1936년 12월 5일 스탈린그라드 주(Сталинградская область)로 재편성되었다. 스탈린그라드 주라는 명칭은 1961년 11월 10일 볼고그라드 주(Волгоградская область)로 바뀔 때까지 계속 유지되었다.

5. 2차 세계 대전

<그림> 스탈린그라드 전투(Сталинградская битва)



1942년 8월 독일과 러시아는 당시 스탈린그라드에서 전면전(스탈린그라드 전투: Сталинградская битва)을 벌였다. 도시는 심한 폭격을 당했다. 히틀러에게 스탈린그라드 점령은 몇 가지 중요한 이유가 있었다. 이곳은 카스피 해와 북부 러시아를 잇는 수송로인 볼가 강의 주된 산업 도시였고, 이곳을 점령하면 캅카스로 전진하는 독일군 왼쪽 진영의 안전이 확보되었다. 게다가 스탈린의 이름이 붙은 도시를 점령한다는 것은 이념적으로나 선전에 있어서 소련에 큰 타격을 입힐 수 있었다. 스탈린도 이 점을 알고 있었고, 총을 들 수 있는 모든 사람을 이곳으로 보내라고 명령했다.¹²⁾

1942년 11월 히틀러의 군대는 소련의 부대를 마지막으로 공격하고 1943년 2월 2일 스탈린그라드에서 완전히 괴멸되었다. 치열한 싸움의 결과로 이 도시는 전쟁의 상흔을 고스란히 간직한 곳으로 바뀌었고, 시내 중심부는 가옥 41,685채가 파괴되었는데 이는 스탈린그라드 전체 가옥의 90%에 달하는 어마어마한 피해 규모였다. 이 전쟁으로 스탈린그라드의 모든 산업 시설과 공장들은 파괴되었고, 도시를 완전히 새롭게 복원해야만 하였다.

6. 2차 세계 대전 이후

1961년 스탈린에 대한 개인 숭배가 소련 정부에 의해 단죄를 받은 이후 스탈린그라드라는 지명은 사라지고 이 도시는 볼고그라드로 다시 태어났다. 도시의 대부분이 파괴되었던 전쟁의 상흔을 극복하고 빠르게 복구되어 이전보다 더 발달된 도시가 되었다. 도시의 북쪽 지역에는 유럽에서 가장 큰 수력 발전소가 있다. 이 밖에도 자동차, 선박 등 여러 공업이 발달된 공업 도시가 되었으며, 주도인 볼고그라드는 영웅 도시의 칭호를 얻었다. 2차 세계 대전 때의 상흔을 엿볼 수 있는 전쟁 박물관은 이 지역의 유명한 관광지이다.

12) MacDonald, John, Great Battles of World War II, 1986, Michael Joseph, London, p. 94.

Ⅲ. 정치

1. 주 행정부

볼고그라드 주 행정부의 수장인 볼고그라드 주지사(Губернатор Волгоградской области)는 현재 안드레이 이바노비치 보차로프(Андрей Иванович Бочаров)이다. 볼고그라드 주지사는 볼고그라드 주를 대표하며, 볼고그라드 주 정부를 조직한다. 주지사는 볼고그라드 주 의회에서의 입후보 이후 직접 선거를 통해 선출되며, 임기는 5년이다. 주지사 후보자는 러시아 연방의 시민으로서 30세 이상이어야 한다.

1991년에 신설된 볼고그라드 주지사 직위는 러시아 연방 대통령에 의해 임명되었으며, 이러한 임명제는 1996년까지 유지되었다. 1991년 이반 페트로비치 샤부닌(Иван Петрович Шабунин)이 초대 볼고그라드 주지사에 임명되어 1997년까지 주지사를 지냈다.

1995년 연방 주체의 수장은 주민의 직접 투표에 의해 선출되어야 한다는 법이 제정됨으로써 볼고그라드 주에서도 주지사 선거제가 실시되었다. 2대 주지사 니콜라이 키릴로비치 막슈타(Николай Кириллович Максют)는 1996년, 2000년, 2004년 주지사 선거에서 세 차례 연달아 승리함으로써 1997년부터 2010년까지 주지사로 재직했다.

2004년 블라디미르 푸틴 대통령이 다시 임명제를 부활시켰다. 이에 따라 2009년 12월 드미트리 메드베데프 대통령이 아나톨리 그리고리예비치 브롭코(Анатолий Григорьевич Бр овко)를 지명하고, 볼고그라드 주 의회가 이를 승인함으로써 브롭코가 2010년 1월부터 2012년 1월에 사임하기까지 주지사를 지냈다. 브롭코 사임 이후에는 세르게이 아나톨리예비치 보제노프(Сергей Анатольевич Боженов)가 주지사 임무를 수행했으며, 보제노프 역시 2014년에 사임하였다.

한편 러시아 연방은 2012년에 또 다시 선거제를 도입하였으며, 이에 따라 보제노프 사임 후 주지사 권한 대행을 맡게 된 안드레이 보차로프가 2014년 9월 14일 주지사 선거에서 88.49%를 득표함으로써 5대 볼고그라드 주지사에 취임하였다.

	주지사	임기	비고
1대	이반 페트로비치 샤부닌 (Иван Петрович Шабунин)	 1991년 9월 4일 ~ 1997년 1월 6일	1990~1991 볼고그라드 지역위원회 집행위원회 위원장 역임 2006년 사망
2대	니콜라이 키릴로비치 막슈타 (Николай Кириллович Макс юта)	 1997년 1월 6일 ~ 2010년 1월 12일	2005~2006 러시아 국가위원회 상임위원장 역임
3대	아나톨리 그리고리예비치 브롭코 (Анатолий Григорьевич Бровко)	 2010년 1월 12일 ~ 2012년 1월 17일	기계공 출신 경제학자 기업체 이사 지역 벤처펀드 대표
4대	세르게이 아나톨리예비치 보제노프 (Сергей Анатольевич Боженов)	 2012년 2월 2일 ~ 2014년 4월 2일	2004~2011 아스트라한 시장 역임
5대	안드레이 이바노비치 보차로프 (Андрей Иванович Бочаров)	 2014년 4월 2일 ~ 현재	1991~2004 공수군 복무 1996년 연방 영웅 칭호 2007~2012 국가 두마 의원

<그림> 안드레이 보차로프 블고그라드 주지사



현 주지사인 안드레이 보차로프는 1969년 바르나올에서 출생하였고, 1991년부터 2004년까지 러시아 공수군에서 복무하였다. 특히 1995년 1차 체첸 전쟁에서 세운 공으로 1996년 러시아 연방 영웅 칭호를 받았다. 제대 이후 정치 활동을 하고 있는데, 2005년에 브란스크 주 부주지사가 되었으며, 2007년부터 2012년까지는 러시아 연방 국가 두마(하원) 의원으로 활동했다. 2014년에 블고그라드 주지사였던 세르게이 보제노프가 사임함에 따라 보차로프가 권한 대행이 되었고, 같은 해 9월 선거에서 88.49%의 득표율로 당선되었다. 소속 정당은 러시아 연방 집권 여당인 통합 러시아당이다. 안드레이 보차로프는 2019년 9월 8일 블고그라드 주지사 선거에서 76.8%의 득표율로 재선에 성공하며 두 번째 임기를 시작했고, 2024년 선거에서는 79.68%의 득표율을 기록하며 세 번째 임기를 이어가고 있다.

<표> 러시아 연방 대통령 선거 후보별 득표율 (2024년)

후보	러시아 연방	블고그라드 주
푸틴(무소속)	87.28%	88%
하리토프 (러시아연방 공산당)	4.31%	6.63%
다반코프 (새로운 사람들)	3.85%	1.13%
슬루츠키 (자유민주당)	3.2%	3.72%

<표> 러시아 연방 대통령 선거 후보별 득표율 (2018년)

후보	러시아 연방	블고그라드 주
푸틴(무소속)	76.69%	77.5%
그루디닌 (러시아연방 공산당)	11.77%	11.7%
지리놉스키 (자유민주당)	5.65%	5.83%
솅차크 (시민 발의당)	1.68%	0.68%

2024년 러시아 연방 대통령 선거 후보 득표율을 살펴보면, 푸틴에 대해 2018년에는 77.5%, 2024년에는 88%의 지지율을 기록하며 모두 친정부적인 모습을 보이고 있다.

2. 주 의회

볼고그라드 주 의회(Волгоградская областная Дума) 의장은 볼고그라드 지역 헌장 제19조 및 볼고그라드 주 의회 규칙 제5조에 따라 그 직무를 수행한다. 러시아, 러시아 연방 및 다른 연방 주체의 대통령 및 행정부와 상호 교류한다. 또한 볼고그라드 주 의회의 대표로서 국제 관계 업무를 총괄한다. 2014년 10월 2일부터 현재까지 볼고그라드 주 의회 의장은 집권 여당인 통합 러시아당 소속의 알렉산드르 이바노비치 블로쉬킨(Александр Иванович Блоскин)이다.

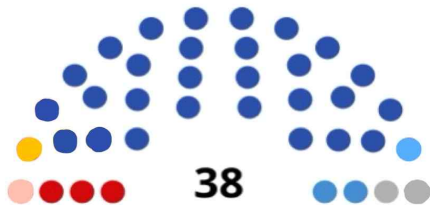
<그림> 알렉산드르 이바노비치 블로쉬킨 주 의회 의장



볼고그라드 주 의회의 주요 기능은 의회 위원회의 입법 활동과 법안 발의가 대표적이고, 연방 중앙과 지방 자치 단체의 연결 기능도 담당하면서 국가 권력 기관과 볼고그라드 주의 구성 단체 사이의 상호 관계를 조정하고 기술적·법적 지원을 담당한다. 그리고 볼고그라드 주의 시민들과 정당, 사회 단체, 언론과의 상호 작용을 조정하는 기능을 담당하고 있다.

단원제를 채택하고 있는 볼고그라드 주 의회는 모두 38명의 의원으로 구성되어 있으며, 임기는 5년이다. 38명 의원 중 19명은 소선거구제에 따라, 나머지 19명은 비례 대표제에 따라 선출된다.

<그림> 2024년 제 7대 의회 정당별 의석수와 비중¹³⁾



정당	의석수
통합러시아당	28
공산당	3
자유민주당	2
정의러시아당	1
새로운사람들	1
연금생활자당	1

13) 위키백과. “2024 Volgograd Oblast Duma election.”
https://en.wikipedia.org/wiki/2024_Volgograd_Oblast_Duma_election (2025년 6월 8일 접속).

3. 주 사법부

<그림> 볼고그라드 주 사법부



볼고그라드 주 사법부는 러시아 연방의 일반 관할 법원 체계에 속하는 볼고그라드 주 법원을 중심으로 운영된다. 이 법원은 볼고그라드 주 내에서 민사, 형사, 행정 사건을 1심, 항소, 감독, 재심 등 다양한 절차로 심리하며, 하급 법원에 대한 감독 및 판례 분석도 담당한다.

볼고그라드 주 법원은 프레지디움(Президиум), 민사소송부(Судебная коллегия по гражданским делам), 형사소송부(Судебная коллегия по уголовным делам), 행정소송부(Судебная коллегия по делам об административных правонарушениях)로 구성되어 있다. 이 법원은 중대한 민사·형사 사건을 1심으로 심리하거나, 하급 법원의 판결에 대해 항소 및 감독 절차를 진행한다. 또한, 볼고그라드 주 내 하급 법원의 사법 활동을 감시하고, 사법 실무를 분석하며, 법령에 따라 추가로 부여된 권한도 수행한다.

현재 볼고그라드 주 법원의 대표는 알렉세이 아나톨리에비치 글루홉(Глухов Алексей Анатольевич)이며, 부대표로는 엘레나 니콜라예브나 마나엔코바(Манаенкова Елена Николаевна)와 알렉산드르 블라디미로비치 클로치코프(Клочков Александр Владимирович)가 있다. 볼고그라드 주 법원은 1928년 행정구역 개편에 따라 구(губернский) 법원이 폐지되고, 이후 스탈린그라드주(현 볼고그라드주)의 역사와 함께 변화해왔다. 1961년 스탈린그라드 주가 볼고그라드 주로 개명되면서 법원 명칭도 변경되었다. 현재까지 볼고그라드 주 법원은 주민들의 권리 보호와 법 질서 유지를 위해 다양한 사법 기능을 수행하고 있다.¹⁴⁾

14) Pravo.ru. "Волгоградский областной суд."

IV. 경제

1. 경제 개황

볼고그라드 주는 불가 연방 경제 구역에 속한다. 볼고그라드 주는 불가 강과 돈 강이 합류하는 지점에 위치해 있고 수로를 통한 교역으로 과거부터 물류의 중심지 역할을 하면서 발전해왔다. 독일군의 공격을 버티며 치열한 전투를 벌인 지역으로 세계적으로 유명하며, 1920년대와 1930년대 소련의 경제 개발 계획의 중심지로 발전하면서 공업 도시가 되었다. 2차 세계 대전을 치르면서 도시 대부분이 파괴되었으나 전후 복구를 통해 공업 지역으로 더욱 발전하였다. 현재 볼고그라드의 경제는 꾸준한 성장세를 기록하고 있으며 1인당 GRP는 남부 연방 관구 8개 주 중에서 4위를 차지하고 있다. 오늘날 볼고그라드 주는 러시아에서 경제적으로 가장 발전된 지역 중 하나로, 균형적인 산업 구조가 특징적이다.

<표> 볼고그라드 주 지역 내 총생산 추이¹⁵⁾

연도	GRP(경상 가격 기준, 단위: 루블)	전년 대비 GRP 지수 (조정 가격 기준)	1인당 GRP (단위: 루블)
2016	8255억 8650만	98.6	322,350
2017	8502억 6370만	100.0	332,977
2018	9278억 1170만	99.6	364,763
2019	9632억 1440만	99.9	380,349
2020	9777억 770만	98.5	387,991
2021	1조 673억	96.3	426,400
2022	1조 2,082억	104.3	486,910
2023	1조 3,849억	108.0	562,548

현재 볼고그라드 주의 GRP는 2023년 기준 약 1조 3,849억 루블이며, 남부 연방관구 내에서는 3위를 차지하고 있다. 1인당 GRP는 562만 루블로 남부 연방관구 내에서 4위에 머물러 있다.

https://pravo.ru/arbitr_practice/courts/239/ (접속일: 2025년 6월 8일).

15) Rosstat. “러시아 연방 구성주체별 지역총생산(GRP).” 연방국가통계청, 2025.

<https://rosstat.gov.ru/> (2025년 6월 8일 접속).

<표> 볼고그라드 주 GRP 주요 산업별 비중¹⁶⁾

분야	%
제조업	22.5
농업	12.6
무역, 상업	12.2
부동산 자산	9.9
국가 행정	7.2
운송 및 보관	6.7
건설업	6.3
보건(의료)	4.5
교육	3.5
과학	3.3
채굴, 추출	2.6
전기/에너지 공급	2.5
행정 활동	1.8
IT 및 통신	1.7
숙박 및 외식업	0.8
문화	0.7
상수도 공급	0.5
기타 서비스	0.5
금융	0.2
가사	0.0

볼고그라드 주 경제의 산업 구조는 제조업이 중심을 이루며, 지역총생산(GRP)에서 차지하는 비중이 20%를 넘는다. 주요 산업 분야로는 석유화학과 야금(금속 제련)이 두드러진다. 이 지역은 11가지 유형의 산업 제품 생산에서 독점적인 위치를 차지하고 있다. 한편 농업 역시 지역총생산의 약 13%를 차지해 상당한 비중을 차지한다. 볼고그라드 지역은 채소 수확량 기준 러시아 연방 내 상위 3대 주 중 하나로, 자체 소비에 충분할 뿐만 아니라 인근 지역에도 농산물을 공급하고 있다. 해바라기 씨앗 생산량은 전국 4위, 곡물 생산량은 7위에 달한다.

16) 러시아중앙은행. “볼고그라드주 경제 프로필.”
https://www.cbr.ru/volgograd/ekonom_profil/ (2025년 6월 8일 접속).

<표> 볼고그라드 주 주요 수출/수입 품목(2022년)¹⁷⁾

수출		수입	
품목	수치	품목	수치(달러)
정제석유	9,840만 달러	산화알루미늄	737만 달러
철관	4,850만 달러	생담배	462만 달러
탄소	1,640만 달러	배달용 트럭	458만 달러
칼륨비료	1,390만 달러	폴리시스템	229만 달러
강철 괴	824만 달러	냉연 주철	222만 달러

<표> 볼고그라드 주 주요 수출/수입 국(2022년)¹⁸⁾

수출		수입	
국가	수치	국가	수치(달러)
한국	5,700만 달러	중국	1,280만 달러
터키	4,010만 달러	우크라이나	892만 달러
카자흐스탄	1,560만 달러	벨라루스	755만 달러
미국	1,510만 달러	이탈리아	360만 달러
독일	1,300만 달러	카자흐스탄	346만 달러

2022년 1월 기준, 볼고그라드 지역은 러시아 85개 연방주체 중 수출 규모 기준으로 27위, 수입 규모 기준으로 37위를 기록했다.

17) 경제복잡성읍서버(The Observatory of Economic Complexity, OEC). “볼고그라드 지역.” https://oec.world/en/profile/subnational_rus/volgograd-region?utm_source=chatgpt.com (2025년 6월 8일 접속).

18) 경제복잡성읍서버(The Observatory of Economic Complexity, OEC). “볼고그라드 지역.” https://oec.world/en/profile/subnational_rus/volgograd-region?utm_source=chatgpt.com (2025년 6월 8일 접속).

2. 주요 산업

2.1. 제조업 - 석유화학 산업

석유화학 산업은 볼고그라드 주 경제의 핵심 산업 중 하나로, 대형 석유화학 단지인 볼고그라드 정유공장(ООО ЛУКОЙЛ-Волгограднефтепереработка)이 위치해 있다. 이 공장은 1957년 가동을 시작했으며, 현재 러시아 최대 인간 에너지 기업인 루코일(ПАО ЛУКОЙЛ)이 운영하고 있다. 루코일 네프테힘(ООО ЛУКОЙЛ-Нефтехим)은 루코일의 자회사로, 정유 및 석유화학 분야를 주도하는 대표적인 기업이다. 이 기업은 나프타 분해, 플라스틱 원료 제조 등 다양한 기초 화학 공정을 수행하며, 볼고그라드 지역의 석유화학 산업 생태계를 이끌고 있다. 볼고그라드 주에서 생산된 석유화학 제품은 러시아 국내 산업에 공급될 뿐만 아니라, 해외로도 활발히 수출되고 있다. 특히 한국은 합성고무, 기초 화학 원료, 플라스틱 소재 등 주요 수입국으로, 볼고그라드산 나프타 등이 간접적으로 한국에 유입되기도 한다. 중국 역시 고분자 화학제품 및 비료 수요가 큰 시장이며, 볼고그라드 주는 이러한 글로벌 수요에 대응해 다양한 석유화학 제품을 생산·수출하고 있다. 볼고그라드 정유공장은 최근까지 지속적인 현대화와 확장을 통해 러시아 내 대표적인 석유화학 생산 거점으로 자리매김하고 있으며, 지역 경제와 러시아 석유화학 산업의 핵심 역할을 수행하고 있다.

<그림> 볼고그라드 정유공장 및 루코일 테프테힘¹⁹⁾



19) Википедия. (n.d.). Волгоградский нефтеперерабатывающий завод.
https://ru.wikipedia.org/wiki/Волгоградский_нефтеперерабатывающий_завод

2.1.2 제조업 - 야금산업

볼고그라드 주의 야금 산업은 철강 및 비철금속 가공에 중점을 두고 있으며, 다양한 산업 분야에 필수적인 금속 제품을 생산한다. 볼고그라드 주는 특히 송유관 및 가스관에 사용되는 강관, 철판, 특수 합금 등 고부가가치 금속 제품의 주요 생산지 중 하나다. 이 지역에서 생산된 금속 제품은 러시아 에너지 산업(석유, 가스 송출 인프라)의 핵심 자재로 활용되며, 일부는 방위 산업, 항공우주, 원자력 등 첨단 산업에도 공급되고 있다.

볼고그라드 주의 대표적인 야금 기업은 볼시스키 파이프 플랜트(Волжский трубный завод)이다. 이 공장은 볼고그라드 주 볼시스키 시에 위치해 있으며, 1966년 건설을 시작해 1970년부터 본격적인 가동을 시작했다. 볼시스키 파이프 플랜트는 러시아 최대 파이프 생산 기업인 TMK 그룹의 핵심 생산 기지로, 1993년 민영화 이후 2002년부터 TMK의 주요 자산이 되었다. 볼시스키 파이프 플랜트는 가스프롬, 루코일 등 러시아 에너지 대기업의 주요 공급체로, 국내외 대형 에너지 프로젝트에 필수적인 파이프를 지속적으로 공급하고 있다. 러시아 내 철강 및 야금 사업은 국가 산업 생산의 약 18%를 차지하며, 철강 산업만으로도 10% 이상의 비중을 차지한다. 볼고그라드 주는 이러한 산업 생태계에서 파이프, 철판, 특수 합금 등 고부가가치 금속 제품의 생산 거점으로, 러시아 에너지 및 첨단 산업의 핵심 지원 역할을 하고 있다.

<그림> 볼시스키 파이프 플랜트²⁰⁾



20) 위키백과. “Волжский трубный завод(볼시스키 파이프 플랜트).”
https://ru.wikipedia.org/wiki/Волжский_трубный_завод (2025년 6월 8일 접속).

2.1.3 제조업 - 화학 산업

볼고그라드 주의 화학 산업은 특히 볼시스키 시를 중심으로 집중적으로 발달해 있다. 볼시스키는 소련 시절 계획적으로 조성된 도시로, 대규모 화학 및 석유화학 산업 단지가 형성되어 있다. 이 도시는 주요 화학 기업들이 한 곳에 모여 산업 클러스터를 이루고 있어, 원료 공급, 생산, 유통 등에서 높은 효율성을 갖추고 있다. 볼시스키는 볼가 강 인근에 위치해 있으며, 원료와 완제품의 운송이 용이한 지리적 이점을 바탕으로 러시아 내에서도 대표적인 화학 산업 중심지로 자리잡고 있다.

볼시스키 오르그신테즈(Волжский Оргсинтез)는 볼시스키에 위치한 대형 화학 공장으로, 러시아에서 손꼽히는 유기화학 및 석유화학 제품 제조업체이다. 이 기업은 합성수지, 플라스틱 등 다양한 유기화학 제품을 생산하며, 자동차, 건축, 포장, 전자 등 다양한 산업에 필수적인 원재료를 공급하고 있다. 볼시스키 오르그신테즈는 러시아 내에서도 유기화학 및 석유화학 분야의 선도 기업 중 하나로 평가받으며, 지역 경제에 중요한 역할을 하고 있다. 볼시스키 오르그신테즈를 비롯한 주요 화학 기업들은 지속적인 기술 혁신과 설비 현대화를 통해 국내외 시장에서 경쟁력을 유지하고 있다.

<그림> 볼시스키 오르그신테즈



2.1.4 제조업 - 기계 및 장비 제조업

볼고그라드 주는 소련 시절 전략적 산업지대로, 군용 장비 및 전차 부품, 건설 기계 등 다양한 중장비를 생산하던 국영 공장들이 집중적으로 입지해 있었다. 이 지역은 특히 볼고그라드 트랙터 공장(Волгоградский тракторный завод, ВГТЗ)과 같은 대형 기계 제조 시설이 소련의 산업화와 군수 생산에 핵심적인 역할을 수행했다. 볼고그라드 트랙터 공장은 1930년 스탈린그라드 트랙터 공장(СТЗ)으로 설립되었으며, 설계와 건설 과정에서 미국의 건축가 앨버트 칸(Albert Kahn)과 뉴욕의 McClintic-Marshall Company 등 서방 전문가들이 참여했다. 당시 공장에는 미국과 독일 등지에서 수입한 최신 설비가 설치되었고, 최초 생산된 트랙터는 미국 McCormick Deering사의 15-30 모델을 기반으로 한 15/30 STZ(또는 STZ-1)였다.

볼고그라드 트랙터 공장은 소련의 농업 기계화에 크게 기여했으며, 설립 이후 250만 대 이상의 트랙터를 생산해 전국 농업에 공급했다. 또한, 전쟁 시기에는 군수 생산으로 전환되어 T-26, T-34 등 전차와 군용 차량을 대량 생산했으며, 제2차 세계대전 중 스탈린그라드 전투의 격전지로 유명하다. 전쟁 이후에도 공장은 신속히 복구되어 트랙터와 군수 장비 생산을 재개했다.

냉전 이후 군수 산업이 축소되면서 볼고그라드 주의 기계 및 장비 제조업은 민수용 산업으로 구조 전환을 이루었고, 특수 목적 기계 및 장비 중심의 소규모 고부가가치 산업으로 재편되었다. 볼고그라드 트랙터 공장 역시 1992년 민영화 이후 여러 차례 소유 구조가 변경되었으며, 2000년대에 들어서는 농업, 산업용 트랙터와 군용 차량 생산을 병행했다. 그러나 2015년 11월 트랙터 생산을 완전히 중단했고, 현재는 일부 시설이 해체되거나 재개발되고 있다.

<그림> 볼고그라드 트랙터 공장²¹⁾



21) 위키백과. “Волгоградский тракторный завод.”
https://ru.wikipedia.org/wiki/Волгоградский_тракторный_завод (2025년 6월 8일 접속).

2.1.5 볼고그라드 수력 발전소

<그림> 볼가 수력 발전소



1950~1961년에 걸쳐 건설된 볼가 수력 발전소(Волжская ГЭС)는 볼가 강 유역 저지대에 중요한 에너지 공급원의 역할을 한다. 볼가 강의 풍부한 담수량을 바탕으로 유럽 최대의 수력 발전소를 만들어 전기를 생산하고 있다. 볼고그라드에는 이 전력을 이용하여 많은 공장들이 들어서 있다. 콘크리트 방수댐 길이는 725m, 최대 높이는 44m이다.

제2 볼고그라드 중앙 열 공급 발전소(ТЭЦ-2)는 볼고그라드에 위치한 에너지 회사 루코일-볼고그라드에너지(ЛУКОЙЛ-Волгоградэнерго)의 화력 발전소이다. 1956년부터 가동을 시작하였으며 10개의 보일러와 7개의 터빈이 설치된 300Mw급의 전기 발전소이다. 시간당 1,112Gcal의 열 용량을 가지고 있다.

제3 볼고그라드 중앙 열 공급 발전소(ТЭЦ-3)는 볼고그라드에 위치한 에너지 회사 루코일-볼고그라드에너지(ЛУКОЙЛ-Волгоградэнерго)의 화력 발전소이다. 1977년부터 가동을 시작하였으며 6개의 보일러와 3개의 터빈이 설치된 296Mw급의 전기 발전소이다. 시간당 801Gcal의 열 용량을 가지고 있다.

2.2. 농업

<그림> 볼고그라드 주의 농업²²⁾



볼고그라드 주는 러시아 남부의 대표적인 농업 지역으로, 2023년 기준 전체 농산물 생산액은 약 2,370억 루블에 달한다. 이 가운데 농업 생산의 약 75%는 작물 재배에서, 25%는 축산업에서 이루어진다. 볼고그라드 주는 흑토(체르노젬) 지대와 건조하고 일조량이 풍부한 대륙성 기후 덕분에 고품질 밀 생산에 매우 유리하다. 실제로 2024년 기준 러시아 내 밀 생산량 순위에서 5위를 기록했으며, 연간 4~5백만톤의 곡물을 수확한다.

볼고그라드 주는 온난하고 건조한 기후와 관개 시설을 활용해 야외 채소 재배에도 강점을 보인다. 이 지역은 양파, 당근, 오이 등 주요 채소의 전국 상위 생산지로 꼽히며, 멜론 및 호박류 생산량도 2022년 기준 러시아 전체 3위에 올랐다. 이러한 생산력은 볼고그라드 주가 자급자족은 물론 주변 지역과 해외 시장에도 농산물을 공급할 수 있는 기반이 되고 있다.

대표적인 농업 기업으로는 ‘사드이 뿌리도냐(Сады Придонья, Sady Pridonya)’가 있다. 이 그룹은 과일 재배에 특화된 대형 농업 기업으로, 러시아 내 과일 생산량 상위권에 위치한다. 사드이 뿌리도냐는 특히 사과와 복숭아에 강점을 가지고 있으며, 신선 과일뿐만 아니라 잼, 주스 등 가공제품도 생산해 국내외 시장에 공급하고 있다.

<그림> 사드이 뿌리도냐

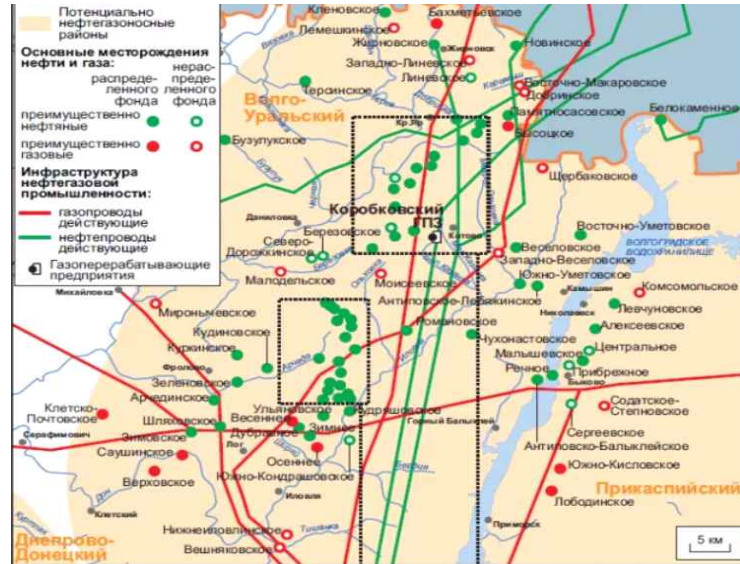


22) 위키백과. “Волгоградская область.”

https://ru.wikipedia.org/wiki/Волгоградская_область (2025년 6월 8일 접속).

2.3. 주요 자원

<그림> 볼고그라드 주의 석유 및 천연가스 매장지 분포와 관련 인프라²³⁾



볼고그라드 주에는 총 93개의 유전 및 가스전이 발견되었으며, 이 중 9개는 고갈, 21개는 보존, 63개는 개발 중에 있다. 특히 74%의 매장량이 신규 유전에 집중되어 있어, 향후 추가 개발 가능성이 크다. 2021년 기준 볼고그라드 주의 천연가스 매장량은 약 3,000억 입방미터로, 러시아 내에서도 상당한 규모를 자랑한다. 볼고그라드 주는 러시아 남부에서 석유와 가스 생산이 활발한 지역 중 하나로, 주 북부의 지르놉스크 인근에서는 석유가, 코토보와 프로롭스크 인근에서는 천연가스가 주로 생산된다.

23) В. А. Брылев, С. И. Пряхин, Н. М. Ключникова. (2014). НЕФТЕГАЗОВЫЙ КОМПЛЕКС В ОЛГОГРАДСКОЙ ОБЛАСТИ. Вестник Воронежского государственного университета. Серия: География и геоэкология, 2, 47. <http://www.vestnik.vsu.ru/pdf/geograph/2014/02/2014-02-06.pdf>

<그림> 볼고그라드 주의 광물 자원 분포²⁴⁾



볼고그라드 주에는 총 209개의 광상과 110종의 광물이 발견되었다. 가장 중요한 광물 자원으로는 소금, 마그네슘염, 인산염 등이 있다. 특히 카미신과 트레호스트롭스크 지역에서는 인산염 광산이 매우 중요한 자원으로 평가된다. 1960년대에 발견된 1억 5,200만 톤 규모의 인산염 광석은 볼고그라드 지역에서 최대 규모로, 현재까지도 주요 자원으로 남아 있다. 인산염 광석은 비료 생산의 핵심 원료로, 농업 발전에 필수적인 자원이다. 볼고그라드 주는 소금 생산에도 중요한 역할을 해왔으며, 엘튼 호(Lake Elton)는 유럽 최대의 소금 호수로, 과거 러시아 제국 시절부터 소금을 채취해왔으나, 현재는 주로 관광 및 치료 목적으로 활용되고 있다.

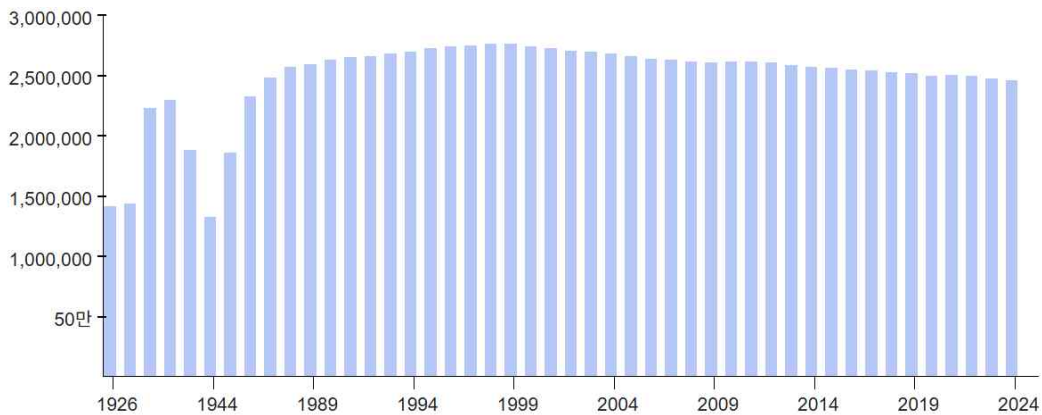
24) Википедия. “Полезные ископаемые Волгоградской области.” https://ru.wikipedia.org/wiki/Полезные_ископаемые_Волгоградской_области (2025년 6월 8일 접속).

V. 사회 및 문화

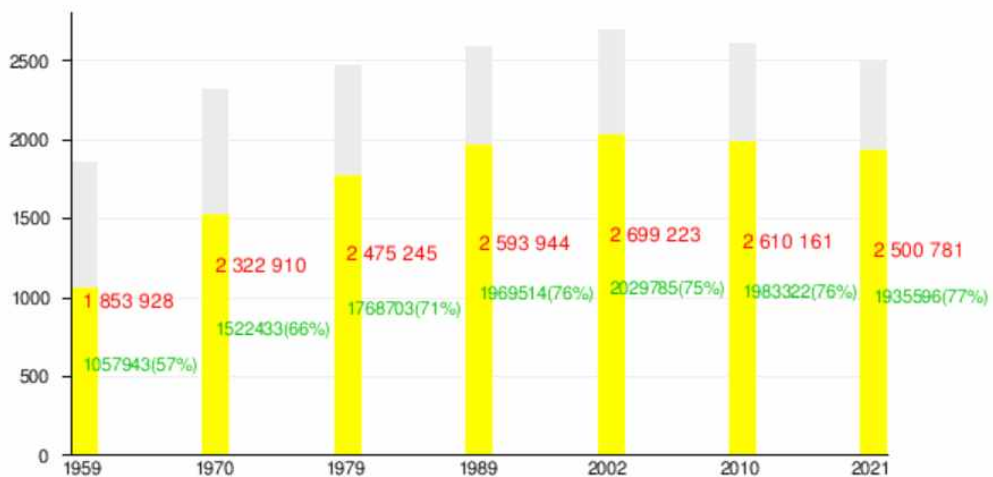
1. 인구

볼고그라드 주는 2024년을 기준으로 인구가 2,453,898명으로 남부 연방 관구 중 크라스노다르 변경주, 로스토프 주에 이어 3위이다. 1920년대만 하더라도 농촌 거주 인구가 압도적이었으나, 볼고그라드가 공업화함에 따라 도시 거주 인구의 비율이 압도적으로 늘어나게 되었다. 현재 도시 인구 비율은 76.95%에 이르며, 인구 밀도는 22.3명/km²이다. 1990년대까지 꾸준히 증가하던 볼고그라드 주 인구는 2000년대 이후 감소 추세에 있다.

<그림> 볼고그라드 주 인구 추이²⁵⁾



<그림> 농촌과 도시의 거주 인구 비율 추이(노란색이 도시 거주 비율을 나타냄)



25) 위키백과. “Волгоградская область.”

https://ru.wikipedia.org/wiki/Волгоградская_область (2025년 6월 8일 접속).

2. 행정 구역

2024년 기준 볼고그라드 주의 행정 구역은 크게 6개의 도시자치구(Городской округ)과 32개의 자치군 (муниципальный район)으로 구성되어 있다.²⁶⁾

<그림> 볼고그라드 주 행정 구역



<표> 볼고그라드 주 6개 시(Городские округа) 목록

구분	명칭	인구(명)	면적(km ²)
1	볼고그라드 (Волгоград)	1,012,219	859,35
2	볼시스키 (Волжский)	313,034	150
3	카미신 (Камышин)	104,220	117,97
4	미하일롭카 (Михайловка)	84,535	61
5	우류핀스크 (Урюпинск)	36,669	3,932
6	프롤로보 (Фролово)	35,662	5,836

26) 러시아어 위키백과, “Административно-территориальное деление Волгоградской области”, https://ru.wikipedia.org/wiki/Административно-территориальное_деление_Волгоградской_области, 2025년 6월 8일 접속.

<표> 볼고그라드 주 32개 자치군(муниципальный район) 목록


구분	명칭	
1	알렉세예스키 군	Алексеевский район
2	비콥스키 군	Быковский район
3	고로디첸스키 군	Городищенский район
4	다닐롭스키 군	Даниловский район
5	두보스키 군	Дубовский район
6	엘란스키 군	Еланский район
7	지르놉스키 군	Жирновский район
8	일로블린스키 군	Иловлинский район
9	칼라츠퉁스키 군	Калачёвский район
10	카미신스키 군	Камышинский район
11	키크비첸스키 군	Киквидзенский район
12	클레츠키 군	Клетский район
13	코텔니콥스키 군	Котельниковский район
14	코톱스키 군	Котовский район
15	쿠밀젠헌스키 군	Кумылженский район
16	레닌스키 군	Ленинский район
17	네하예스키 군	Нехаевский район
18	니콜라예스키 군	Николаевский район
19	노보안닌스키 군	Новоаннинский район
20	노보니콜라예스키 군	Новониколаевский район
21	옥타브리스키 군	Октябрьский район
22	올홉스키 군	Ольховский район
23	팔라슈스키 군	Палласовский район
24	루드냘스키 군	Руднянский район
25	스베틀로야르스키 군	Светлоярский район
26	세라피모비치스키 군	Серафимовичский район
27	스레드니아흐투빈스키 군	Среднеахтубинский район
28	스타로폴탐스키 군	Старополтавский район
29	수로비킨스키 군	Суровикинский район
30	우류핀스키 군	Урюпинский район
31	프롤롭스키 군	Фроловский район
32	체르니시콥스키 군	Чернышковский район

3. 교육

현재 볼고그라드 지역에는 752개의 유치원 교육 기관이 있는데 그중에 718개가 주립 유치원이다. 또한 초등학교는 27개가 있다. 볼고그라드 지역에 추가 교육(보육 센터, 가정 아동 창의성, 청소년 클럽, 스포츠 학교 등)을 시행할 수 있는 기관은 총 162개가 있다. 볼고그라드에 직업 교육을 담당하는 기관은 직업 학교 49개와 2개의 전문 학원이 있고 17,000명 이상의 학생이 등록되어 있다.

볼고그라드의 고등 교육 기관은 17개의 독립적인 고등 교육 기관이 있는데 그 중 건축 및 토목 공학(볼고그라드 건축 토목 공업대학교), 의료(볼고그라드 국립 의대), 교육(볼고그라드 국립 사범대학교), 기술(볼고그라드 국립 기술대학)과 볼고그라드 주 농업 아카데미 및 볼고그라드 주 체육 문화 아카데미, 볼고그라드 국립 대학(이 지역의 가장 오래된 고등 교육 기관의 하나), 러시아 내무부의 볼고그라드 아카데미 등이 대표적이다.

<그림> 볼고그라드 국립 대학교(Волгоградский государственный университет)²⁷⁾



<그림> 볼고그라드 국립 기술대학교

(Волгоградский государственный технический университет)



27) Википедия. Волгоградский государственный университет.

https://ru.wikipedia.org/wiki/%D0%92%D0%BE%D0%BB%D0%B3%D0%BE%D0%B3%D1%80%D0%B0%D0%B4%D1%81%D0%BA%D0%B8%D0%B9_%D0%B3%D0%BE%D1%81%D1%83%D0%B4%D0%B0%D1%80%D1%81%D1%82%D0%B2%D0%B5%D0%BD%D0%BD%D1%8B%D0%B9_%D1%83%D0%BD%D0%B8%D0%B2%D0%B5%D1%80%D1%81%D0%B8%D1%82%D0%B5%D1%82 (검색일: 2016. 5. 9.)

4. 문화 유적

 <p>마마예프 쿠르간(조국의 어머니상)</p>	<p>스탈린그라드 전투 당시 죽어간 수많은 소련 병사들의 넋을 기리기 위해 당시 치열한 전투가 벌어졌던 마마이 언덕에 세워졌으며, 이 동상은 높이가 52미터, 들고 있는 검의 길이까지 합하면 높이가 72미터에 달하는 세계 최대의 동상 중 하나이다.</p>
 <p>스탈린그라드 전투 파노라마 박물관</p>	<p>파노라마 박물관은 유네스코에 등록된 세계적인 문화유산으로 스탈린그라드 전투 당시의 모습과 여러 가지 유물들을 전시. 7명의 화가가 장장 4개월에 걸쳐서 스탈린그라드 전투 현장을 360도 파노라마 형식으로 그린 회화가 유명하다.</p>
 <p>스탈린그라드 전투에서 파괴된 공장</p>	<p>넓고 폐허가 된 제분소 건물로, 스탈린그라드 전투 당시 폭격을 맞은 그 모습 그대로 보존해 놓은 독특한 유적지이다. 1903년 독일인에 의해 세워졌다.</p>
 <p>볼고그라드 대형 선착장</p>	<p>볼고그라드뿐 아니라 러시아에서 가장 큰 대형 선착장으로 1967년에 완공되었고, 길이가 296미터, 폭이 37미터에 달하며 동시에 6대의 배를 접안할 수 있다.</p>
 <p>파블로프의 집</p>	<p>2차 세계 대전 당시 독일군에 맞서 광장을 사수하기 위해 외롭게 싸웠던 야코프 파블로프 선임 하사의 영웅적 업적을 기리기 위한 장소. 독일군의 총공세에 맞서 총 58일간 이 건물을 사수하였다. 소련군에게는 외로운 방어의 상징으로 남아 있다.</p>

5. 유명 인물

	<p>엘레나 블라디미로브나 슬레사렌코 (Елена Владимировна Слесаренко)</p> <p>러시아 여자 높이뛰기 선수 2004 아테네 올림픽 금메달 수상</p>
	<p>엘레나 가지예브나 이신바예바 (Елена Гаджиевна Исинбаева)</p> <p>러시아 여자 장대높이뛰기 선수 세계선수권 2회 연속 우승 2004 아테네, 2008 베이징 올림픽 2연패</p>
	<p>예브게니 빅토로비치 플루셴코 (Евгений Викторович Плющенко)</p> <p>러시아 피겨스케이팅 선수 세계선수권 3회 우승 유럽선수권 7회 우승 솔트레이크시티 올림픽 은메달 토리노 올림픽 금메달 밴쿠버 올림픽 은메달</p>
	<p>아발레프 막심 알렉산드로비치 (Опалев Максим Александрович)</p> <p>러시아 카누 스프린트 선수 세계선수권 11회 우승 2000 시드니 올림픽 은메달 2004 아테네 올림픽 동메달 2018 베이징 올림픽 금메달</p>



레오니트 빅토로비치 슬루츠키

(Леонид Викторович Слуцкий)


러시아 축구 감독 겸 전 축구 선수

CSKA 모스크바 감독(2009-2016)

러시아 국가대표팀 감독(2015-2016)

헐 시티(잉글랜드) 감독(2017)

피테서(네덜란드 감독)(2019-2019)



게오르기 콘스탄티노비치 주코프

(Георгий Константинович Жуков)

소련 국방장관

모스크바 전투 승리(1941)

스탈린그라드 전투 계획 및 지휘(1942-1943)

쿠르스크 전투 승리(1943)

베를린 공세 지휘(1945)

VI. 대한 관계

국내의 많은 사람들에게 스탈린그라드라는 옛 이름으로 더 잘 알려진 볼고그라드는 역사적인 측면에서 많은 관심을 받고 있다. 스탈린그라드 전투를 주제로 한 영화나 서적들이 국내에도 다수 소개되어 있으며, 학계나 언론에서도 종종 이 주제가 다루어진다. 특히 2013년 5월에 개최된 제1회 볼고그라드 국제 영화제에 홍상우 경상대 인문학연구소장이 참가하여 한국 영화에서 소위 ‘만주 웨스턴’이 가지는 독특한 의미를 생생하게 설명한 바 있다.²⁸⁾

또 대표적인 문화 교류 사례로 러시아 최초의 한국인 지휘자 노태철 씨를 꼽을 수 있다. 현재는 러시아 올란우데 국립 오페라 지휘자로 있는 노태철 씨는 볼고그라드 심포니 오케스트라의 상임 지휘자를 맡은 바 있다. “한국을 알리는데 문화 교류만큼 영향력이 큰 것도 없어서 클래식에 대한 정부의 투자가 필요하다”고 주장해 온 노태철 씨는 볼고그라드에 거주하고 있는 3만여 명의 고려인들에게도 많은 관심을 기울여 음악을 통한 교류와 소통을 이끌어 나가기도 하였다.²⁹⁾

<그림> 볼고그라드 심포니 오케스트라 상임 지휘자를 역임한 마에스트로 노태철



2019년 4월 15일 화성 제암리와 같이 전쟁 등으로 학살의 아픔을 겪은 세계 도시들과 평화를 논하는 국제심포지엄이 개최되었다. 해당 심포지엄은 화성 3.1운동과 제암·고주리 학살사건 100주년을 맞아 '화성4.15, 평화와 번영의 시작'을 주제로 열린다. 특히 지역적 목소리에 국한됐던 화성 독립운동을 전 세계 도시들과 평화와 인권의 관점에서 새롭게 의미를 모색해보는 기회가 될 전망이다. 이에 러시아 볼고그라드를 포함한 총 8개 도시 대표단이 초청됐다.³⁰⁾

한국과 볼고그라드 주 사이에는 2000년대 초반부터 다양한 경제 교류 사례가 이어져 왔다. 2006년 12월 13일 삼호기술개발공사 및 (주)Dr.Corn은 볼고그라드 주 정부와 사업면적 30만ha의 대단위 농경지 조성 및 슈퍼 옥수수 생산을 위한 양해각서(MOU)를 체결하였다. 삼호기술은 이 사업이 본격화되면 친환경 대체에너지로 각광받는 바이오에탄올 생산을 위한 여건 마련은 물론 러시아 고려인들의 고용창출에 기여할 것으로 예상했다. 또 슈퍼옥수수 품종개발, 최적의 경작지 조성, 에탄올 공장 건설의 사업이 실현되면 볼고그라드주 정부의 소득증대 및 경제 활성화도 기대된다.³¹⁾

28) 『경남도민일보』, [아침을 열며]전쟁의 기억을 성찰하는 볼고그라드 영화제, 2013년 5월 14일.

29) 『연립뉴스』, <볼고그라드엔 '노마에'가 있다>, 2008년 12월 3일.

30) 『중도일보』, 세계평화연대 도시들과 국제심포지엄... 화성3.1운동 의미 되새긴다, 2019년 3월 26일

2006년 12월에는 코오롱건설이 2억 3980만달러 규모의 바이오에탄올 플랜트 공사를 수주했으며, 볼고그라드 주에 연간 30만t의 바이오에탄올 플랜트 공장을 건설할 예정이다.³²⁾ 지난 2013년 1월 의료영상정보솔루션 전문기업 인피니트헬스케어(대표이사 홍기태·반용음, www.infinit.com)가 러시아 볼고그라드 주 보건부에서 주관하는 의료정보 시스템 구축 프로젝트 사업자로 선정돼 PACS(의학영상정보시스템) 및 RIS(방사선과정보시스템)를 공급하게 되었다. 러시아 연방 정부는 2011년부터 헬스케어 현대화를 위해 주(州) 정부에 의료환경 개선을 위한 예산을 투자하고 있으며, 각 주마다 신규 의료기기 및 시스템 도입 프로젝트를 진행하고 있다. 볼고그라드 주 보건부 프로젝트는 주(州) 내 17개 병원에 인피니트솔루션을 서비스하는 것으로 1000병상의 제 1볼고그라드 주립 병원(Volgograd State Clinical hospital No. 1), 800병상의 제 1시립 클리니컬 병원(City Clinical Hospital No. 1) 등 대형 병원이 포함돼 있다.³³⁾

오늘날 볼고그라드 주에 거주하고 있는 많은 고려인들은 볼고그라드 주와 한국 간의 관계에 있어서 특별히 중요한 위치에 있다. 이들을 지원하는 사업들이 진행 중에 있을 뿐만 아니라, 한민족 경제·문화 영역의 신규 확장도 기대해 볼 수 있다. 볼고그라드 주는 고려인 재이주 목적지로 널리 알려져 있다. 1990년대 소련의 붕괴와 구성 공화국들의 분리와 독립, 특히 민족주의 득세로 한인을 비롯한 소수 민족들의 정치적, 사회적 지위와 입지가 상당히 약화되면서 중앙아시아 지역의 많은 한인들이 과거 1950~60년대처럼 고향을 등지고 멀리 우크라이나, 벨라루스, 러시아 캅카스 지역의 볼고그라드 흑토 지대, 혹은 연해주 등지로 자발적으로 농업과 고등 교육을 목적으로 재이주, 고본질(계절 농업)을 떠나기 시작했다. 특히 우즈베키스탄 타슈켄트에서 볼고그라드로의 계절 농업 이주가 많이 이루어졌다. 볼고그라드 주는 불가 강의 풍부한 수자원과 아직 개발되지 않은 드넓은 토지를 가지고 있는 광활한 지역으로, 1991년 소련 붕괴 이후 중앙아시아 한인들의 발길을 강하게 끌었다. 무엇보다도 이들의 마음을 사로잡는 것은 농사에 적합한 일조량과 토양이며, 볼고그라드 당국의 규제 또한 심하지 않은 데 있다.

물론 볼고그라드 주에는 이미 1960년대에 이주해 온 토착 한인들이 많이 있다. 이들 토착 한인들은 주로 도시에서 거주하고, 생업에 종사하며 비교적 안정적인 생활을 영위하고 있다. 1980년대 들어 이전 시기까지 불법으로 규정되어 왔던 고본질이 합법적으로 인정됐다. 이후부터 볼고그라드로 고본질 한인들이 많이 들어왔는데, 특히 1991년 소련 붕괴 이후 10여 년 동안 볼고그라드 계절 농업 한인들이 급증했다. 볼고그라드 주 정부 추정에 따르면 1992년 이후 2천 명 가량의 한인 고본질 농업 이주자들이 들어왔다. 하지만 이중에서 제때에 거주 등록을 마친 자는 300여 명에 불과하며, 이러한 미거주 등록 문제는 고본질 이주 한인들에게 가장 난감한 문제 중의 하나로 작용하고 있다. 뿐만 아니라 영농 자금 마련을 위해서 빌린 고리대금 사채가 고본질 한인들에게 큰 부담으로 작용하고 있다. 고본질 및 정착 이주 한인들의 생계와 안정된 농업 활동을 위해서 현지에서는 사회 단체와 교회가 현지 한인들과 다각도로 노력하고 있다.³⁴⁾

31) 『내일신문』, 러시아 30만ha 농지개발, 2006년 12월 14일

32) 『한국경제』, 코오롱건설, 러시아서 2억4000만달러 수주, 2006년 12월 16일

33) 『헤럴드경제』, <생생코스닥>인피니트헬스케어, 러시아 볼고그라드주에 의료정보시스템 구축, 2013년 1월 16일.

34) 『월드코리아뉴스』, [고려인 이주 150주년 특별연재-30] 볼고그라드 이주 고려인, 2014년 8월 26일.

<그림> 러시아의 고려인 현황³⁵⁾



볼고그라드 지역 고려인 지원 사업에 적극적으로 참여하고 있는 대표적인 단체로 우리민족서로돕기운동이 있다. 우리민족서로돕기운동은 창립 초기부터 전 세계 한민족의 번영이라는 가치를 내걸고 재외 동포에 대한 지원 사업을 펼쳐 오고 있다. 현재 진행하고 있는 러시아 볼고그라드 고려인 지원 사업은 1999년 이 지역에 대한 현지 조사와 모금 활동이 시작된 이래 현재까지 10년 이상 진행하고 있다. 그동안 우리민족서로돕기운동은 현지 고려인들의 안정적인 생활과 민족 정체성 회복을 위해 많은 사업을 진행해 왔다. 그러나 부족한 자원과 인적 자원으로 인해 보다 가시적인 성과를 이끌어 내는 것이 쉽지만은 않은 상황이다. 그럼에도 사업 초기에 비해 국내의 보다 많은 이들이 볼고그라드 고려인들에게 관심을 기울이게 되면서 점차 이 사업을 확대해 갈 수 있는 기반이 조성되고 있다. 앞으로 우리민족서로돕기운동은 보다 체계적인 지원 활동을 펼쳐나갈 계획을 가지고 있다. 중장기적으로는 법률 지원 사업의 확대와 농업 지원 사업을 중심으로 한 안정적인 생활 기반 마련, 한글학교 확대와 고려인 문화 센터 설립을 통한 민족 정체성 확립에 기여하고자 여러 사업을 계획 중이다.

종교계에서도 볼고그라드 지역 고려인 사회에 관심을 기울이고 있는데, 2001년 원불교 박청수 교무가 고려인 동포의 볼고그라드 정착 지원 사업을 돕고,³⁶⁾ 고려인을 볼고그라드로 이주시키기 위한 비용 1억 2백 32만 4천원을 모스크바 삼일문화원 이형근 목사에게 전달한 바 있다.³⁷⁾ 또 최근 2015년 11월에는 재외동포교육진흥재단(이사장 영담 스님)이 볼고그라드에서 한국어 강의를 실시하고, 현지 한글 학교 방문, 고려인 결혼식 참석 등을 통한 문화 교류 활동도 했다. 재외동포교육진흥재단은 고려인 교육 문화 센터 건립 지원 계획도 밝혔다.³⁸⁾

서울시교육청은 2015년 5월 1일 우리민족서로돕기운동 및 서울교원단체총연합회와 현 교과서 수거를 통한 한민족 어린이 지원 사업을 위한 업무 협약(MOU)을 체결하여 러시아 볼고그라드 고려인 한글 학교 지원에 동참하였다.³⁹⁾

한국과 볼고그라드 지역의 청년 간 교류도 활발해지고 있는데, 한국 대학생들이 봉사 활동을 위해 꾸준히 볼고그라드 지역을 방문하고 있다. 한국 대학생들은 특히 현지 고려인 학생들을 대상으로 한국어, 태권도, 전통 공예, 전통 예절 및 놀이 등 한국을 알릴 수 있는 다양한 체험 교육을 실시해 오고 있다. 볼고그라드 고려인 3~4세 중심 교민 단체인 '미리내'(Волгоградский корейский центр «Мирин»)의 활약도 두드러진다. '미리내'는 한국 전통 춤과 사물놀이, 한국어 강의 등을 통해 고려인의 정체성 지키기와 볼고그라드 현지에서 한류 문화의 확산에 이바지하고 있다. 매년 한글날인 10월 9일 무렵 열리는 한민족 축제도 주도하고 있다.

35) 『동아일보』, [광복 60년]러시아 고려인의 도전과 성취 <끝>, 2005년 8월 20일.

36) 『원불교신문』, 연해주 무국적·무주택 고려인돕기, 2001년 8월 24일.

37) 『원불교신문』, 박청수 교무, 고려인 돕기 1억여원 전달, 2001년 10월 26일.

38) 『불교닷컴』, 러시아에 고려인교육문화센터 들어선다, 2015년 12월 1일.

39) 『연합뉴스』, 서울시교육청, 우리민족서로돕기운동.서울교원단체총연합회와 MOU, 2015년 5월 1일.

<사진> 대구대 학생과 러시아 볼고그라드 기술경제대학의 고려인 2, 3세 학생들⁴⁰⁾



최근 2016년 3월에는 볼고그라드에서 현지 보육원을 도운 한인의 미담이 공영 방송을 통해 러시아 전역에 소개돼 화제가 되기도 했다. 24시간 뉴스 채널인 ‘러시아 24시’는 최근 볼고그라드 시의 문화 센터 ‘세상의 빛’이 인근 칼라츠프스키 지역의 보육원 2곳을 도운 사연을 취재해 ‘사회 봉사과 선교’라는 제목으로 방송했다. ‘세상의 빛’은 서울 신문로의 새문안 교회가 해외 선교 사업의 하나로 2004년에 문을 연 곳으로 정균오 선교사가 이끌고 있다. 볼고그라드 고려인협회 부회장이기도 한 정 선교사는 ‘세상의 빛’에서 열리는 예배에 참석하는 고려인 청년과 고려인협회가 추천하는 대학생 등을 상대로 장학 사업도 펼치고 있다.⁴¹⁾ 볼고그라드 고려인협회는 2011년 2월 26일 창립되었다.⁴²⁾

2020년 이후 볼고그라드 주와 한국과의 관계를 살펴보면 다음과 같다. 2019년 9월 볼고그라드에 고려인 문화센터가 개관했다. 이 센터는 재외동포재단, 우리민족서로돕기운동, 굿네이버스 등의 지원으로 설립되었으며, 한글 교육, 문화 강좌, 풍물과 K-pop 댄스 강습, 각종 모임 등 다양한 활동을 통해 지역 고려인 사회의 구심점 역할을 하고 있다.⁴³⁾

2021년 1월에는 카잔연방대 한국학연구소가 러시아어 ‘한국 역사’ 교재를 발간했고, 볼고그라드국립대와 볼고그라드사회-교육대를 포함한 6개 대학이 이 교재를 채택하여 한국학 교육의 저변을 넓혔다.⁴⁴⁾ 3월에는 러시아 남부 최초의 한국학 연구기관인 볼고그라드국립대학교 한국학연구소가 개원했다. 이 연구소는 한국학중앙연구원과 카잔연방대 한국학중핵사업단의 지원을 받아 설립되었으며, 현지 한국학 연구의 플랫폼이자 고려인 사회 연구의 거점이 되고 있다.⁴⁵⁾

2022년에는 볼고그라드 ‘장교들의 집’ 문화회관에서 고려인 페스티벌이 개최되어, 전통과 현대 한국 문화를 아우르는 다양한 프로그램이 진행되었다. 이 페스티벌은 지역 고려인 사회뿐만 아니라 여러 민족이 함께 어울리는 화합의 장으로 자리매김했다.⁴⁶⁾

40) 『서울신문』, 대구대 학생들, 고려인 2·3세들에 ‘한국 알리기’, 2013년 7월 9일.

41) 『연합뉴스』, 러시아 공영방송 ‘보육원 도운 한인의 미담’ 소개, 2016년 3월 24일.

42) 『월드코리아뉴스』, 러시아 볼고그라드 고려인협회 지난달 26일 창립, 2011년 3월 3일.

43) 한국경제. “볼고그라드에 고려인 문화센터 개관.”

<https://www.hankyung.com/amp/201908204599Y> (2025년 6월 8일 접속).

44) 연합뉴스. “러시아 카잔연방대 한국학연구소, 러시아어 ‘한국 역사’ 발간.”

<https://www.yna.co.kr/view/AKR20210107067800371?section=search> (2025년 6월 8일 접속).

45) 동포뉴스. “러시아 볼고그라드국립대학교 한국학연구소 개원.”

<https://www.dongponews.net/news/articleView.html?idxno=43774> (2025년 6월 8일 접속).

46) 동포뉴스. “[기고] 러시아 볼고그라드 고려인 페스티벌.”

3. 참고 문헌

단행본

MacDonald, John. Great Battles of World War II. Michael Joseph, London, 1986, p. 94.

신문기사

경남도민일보
연합뉴스
중도일보
내일신문
한국경제
헤럴드경제
월드코리안뉴스
동아일보
원불교신문
서울신문
월드코리안뉴스

인터넷 사이트

Википедия https://ru.wikipedia.org/wiki/Волгоградская_область
Справочник предприятий Южного федерального округа России. Карта Южного федерального округа <http://yfo.spr.ru/map/>
러시아 연방 통계청 <http://www.gks.ru>
Climate-Data.org
<https://en.climate-data.org/asia/russian-federation/volgograd-oblast/volgograd-465/>
Ассоциация путешественников <http://trasa.ru/maps/volgogradskaya.html>
위키백과. “2024 Volgograd Oblast Duma election”
https://en.wikipedia.org/wiki/2024_Volgograd_Oblast_Duma_election
Pravo.ru. Волгоградский областной суд
https://pravo.ru/arbitr_practice/courts/239/
Rosstat. “러시아 연방 구성주체별 지역총생산(GRP)” <https://rosstat.gov.ru/>
러시아중앙은행. 볼고그라드주 경제 프로필
https://www.cbr.ru/volgograd/ekonom_profil/
경제복잡성옵서버(The Observatory of Economic Complexity, OEC). 볼고그라드 지역
https://oec.world/en/profile/subnational_rus/volgograd-region?utm_source=chatgpt.com
볼고그라드 주 공식 홈페이지 <http://www.volganet.ru/>