

◆ 2014 소치 동계 올림픽 개최지  
크라스노다르 변경  
(Краснодарский край)



우 제 민

# 목 차

- I. 종합개관
  - 1. 개관 .....
    - 1.1 위치 .....
    - 1.2 일반 개황 .....
  - 2. 자연환경 .....
    - 2.1 지리 .....
    - 2.2 기후 및 식생 .....
  - 3. 변강기와 문장 .....
    - 3.1 변강기 .....
    - 3.2 변강 문장 .....
- II. 역사 .....
- III. 정치 .....
- IV. 경제 .....
- V. 사회문화 .....
- VI. 대한관계 .....
- VIII. 참고문헌 .....

# I. 종합개관

## 1. 개관

### 1.1. 위치

크라сно다르 변경 위치<sup>1)</sup>



크라сно다르 변경은 러시아의 남부, 북카프카즈 남서쪽 부분과 남부 연방관구 내에 위치해 있다. 북쪽으로 로스토프주, 동쪽으로 스타브로폴 변경, 남쪽으로는 압하지야 공화국(조지아)과 접하고 있다. 이 지역의 북서쪽과 남서쪽은 아조프해와 흑해에 둘러싸여 있다. 총 국경선 길이는 1,540km이고 해안선의 총 길이는 740km이다. 북부와 남부의 최대길이는 327km, 동부와 서부의 최대길이는 360km이다.

<sup>1)</sup><http://ru.wikipedia.org>

## 1.2 일반 개황

공식명칭	크라스노다르 변경(Краснодарский Край, Krasnodar Krai)
행정중심	크라스노다르 (Краснодар, Krasnodar)
면적	75,485 km <sup>2</sup> (남부연방관구 내 4위 ,러시아 연방주체 중 41위)
설립일	1937년 9월 13일
인구	5,833,002명(2024년 기준, 남부연방관구 내 1위 러시아 연방주체 중 3위)
민족구성	러시아인 (92.3%), 아르메니아인 (3.8%), 우크라이나인 (0.5%) 2021 인구센서스 기준
공용어	러시아어
행정수반	콘드라티예프프 벤야민 이바노비치 (Кондратьев Вениамин Иванович) 취임일 : 2015년 9월 22일
의회의장	부르라치코 유리 알렉산드로비치 (Бурлачко Юрий Александрович) 통합러시아당, 임기: 2022년 9월 ~ 2027년 9월
연방관구	남부 연방관구
경제지구	북카프카즈 경제지구
지역총생산(GRP)	약 4조 8,000억 루블(2023년 기준) <sup>2)</sup> 전체 러시아 GDP의 약 3%를 차지 ※ 남부연방관구 내 1위 러시아 연방주체 중 6위  2023년 기준 크라스노다르 GRP는 모스크바, 모스크바 주, 한티만시 자치구, 야말로네네츠 자치구 및 상트페테르부르크에 이은 6위
주요산업	농업 및 식품산업 건축 자재 생산 화학산업 석유화학산업 경공업 목공 산업
주요자원	원유, 가스, 소금, 석탄, 니켈, 망간, 주석, 구리, 시멘트, 석회암, 화강암, 대리석
주요도시	크라스노다르(Краснодар), 소치(Сочи)

2) [https://rosstat.gov.ru/mediabank/VRP\\_s\\_1998](https://rosstat.gov.ru/mediabank/VRP_s_1998) (검색일: 2025.4.22.)

## 2. 자연환경

### 2.1 지리

크라스노다르 지형도<sup>3)</sup>



크라스노다르 변강은 북카프카즈지역의 북서쪽에 위치하고 있다. 변강의 북서쪽에서부터 남서쪽까지 아조프해와 흑해로 둘러싸여 있는데, 변강의 총 경계 1,540km 중 800km는 육지와, 740km는 바다와 접해 있다. 크라스노다르 변강은 쿠반강을 경계로 북부와 남부로 나뉘어져 있다. 북부는 쿠반-아조프 평야지대가 2/3를 차지하고, 남부는 1/3이 산악지대로서, 대카프카즈 (Большой Кавказ) 산맥의 서쪽 고지대에 위치해 있다. 가장 높은 산은 해발 3,345m의 차흐보아(Цахвоа) 산이다.

### 2.2 기후와 식생

크라스노다르 변강은 온대대륙성기후에 속한다. 아나파(Анапа)에서 투압세(Туапсе)까지는 반건조 지중해성기후에 속하고, 투압세 남쪽으로는 습한 아열대 기후에 속한다. 크라스노다르 변강의 1월 평균기온은  $-3^{\circ}\text{C} \sim -5^{\circ}\text{C}$  이며, 흑해 해안지방은  $0^{\circ}\text{C} \sim 6^{\circ}\text{C}$  이다. 7월 평균기온은  $22^{\circ}\text{C} \sim 24^{\circ}\text{C}$ 이다. 카프카즈 산맥 남서쪽에 위치한 타만반도의 강수량은 연간 2,500mm 이상으로 타 지역에 비해 높은 강수량을 보이고 있다. 변강 전체에는 500여개의 하천이 흐르고 있으며 그 중 '쿠반강'은 북카프카즈 지역에서 중요한 강 중 하나이다.

3) [http://e-wiki.org/ru/images/%D0%98%D0%BB%D0%B8\\_%D1%80%D0%B5%D0%BA%D0%B0\\_%D0%BA%D0%B0%D1%80%D1%82%D0%B0#images-14](http://e-wiki.org/ru/images/%D0%98%D0%BB%D0%B8_%D1%80%D0%B5%D0%BA%D0%B0_%D0%BA%D0%B0%D1%80%D1%82%D0%B0#images-14) (검색일: 2019.07.05.)

## 2.3 주요자원

크라스노다르 변경에는 60여종 이상의 지하자원이 매장되어있다. 지하자원은 주로 산기슭이나 산간지방에 존재한다. 주요 지하자원으로는 석유, 천연 가스, 이회토, 요오드, 대리석, 석회암, 사암, 자갈, 모래, 철, 인회석, 암염 등이 있다. 크라스노다르 지역은 러시아에서 가장 먼저 석유 채취를 시작(1864년)한 지역이다. 크라스노다르 변경에는 숲이 풍부하여 산림자원이 중요한 자원이다. 변경의 총 산림 면적은 약 180만 헥타르(ha)이고 여기에는 다양한 종류의 나무가 있다. 주요 나무로서는 떡갈나무(49%)와 너도밤나무(19%)가 있다.

## 3. 변경 기와 문장

### 3.1 변경 기

크라스노다르 변경 기<sup>4)</sup>



크라스노다르 변경 기의 세로 3색의 비율은 1:2:1이고, 깃발의 가로와 세로 비율은 2:3이다. 1995년 5월 5일 크라스노다르 법률 'N 5-K3' (국기에 관한 조항)에 의해 제정되었으며, 2004년 6월 28일 'N 730-K3'에 의해 개정되었다.

깃발은 파란색, 진홍색, 녹색으로 구성되어 있고, 가운데에는 크라스노다르 변경 문장이 황금색으로 그려져 있다. 이는 쿠반 코사크의 승리와 러시아에 대한 노동 공로를 상징한다. 또한, 깃발의 3색은 각각 다음을 의미한다:

- 파란색: 국경지대 코사크 및 돈 코사크의 후손뿐 아니라 맑은 하늘, 물, 명예와 완벽함의 상징
- 진홍색: 쿠반 코사크의 뿌리를 형성한 흑해 및 자포로제 코사크의 후손을 상징하며, 또한 겸손, 경건, 충성을 상징
- 녹색: 삶과 희망, 쿠반 땅의 부와 다산을 상징

4) <http://admkrain.krasnodar.ru>

### 3.2 변경 문장

크라스노다르 변경 문장<sup>5)</sup>



크라스노다르 변경의 문장은 이전의 문장에 기초하여 2004년 6월 23일 제정되었다. 가장 먼저 보이는 5개의 막대에 꽂힌 푸른 바탕의 깃발 중 가운데의 깃은 알렉산더 2세를 의미한다. 그 위에는 러시아 국장이 위치해 있으며, 나머지 4개의 깃발은 알렉산더 1세와 예카테리나 2세, 바울 1세와 니콜라이 1세를 의미한다. 각각의 깃발 속에는 월계관과 함께 각 인물을 뜻하는 모노그램이 들어가 있다. 또한, 가운데 방패의 녹색은 쿠반 지역의 비옥한 농토를 상징한다. 방패 안에는 그 안에 두 개의 둥근 탑이 있는 요새가 있는데, 요새의 열린 문은 평화와 환대의 상징이다. 방패 윗부분의 황금색과 독수리는 은 제정러시아를 의미하며, 이것은 예카테리나 2세가 코사크에게 쿠반 지역을 하사한 역사를 상징한다. 그리고 가장 아래 빨간 리본은 1957년과 1970년에 노동 착취에 대해 수여한 레닌 훈장의 리본을 형상화한 것이다.

5) <http://admkrain.krasnodar.ru>

## II. 역사

### 1. 중세

고대부터 이 지역에는 그리스인, 알란인<sup>6)</sup>, 슬라브인, 아르메니아인 등이 거주하였다. 631년 불가리아 왕국의 칸인 쿠브라트(Kubrat) 왕이 쿠반지역을 통치하기 시작한다. 이 지역에서 파나고리아(Phanagoria) 도시가 형성되었다. 현재의 크라스노다르 지역은 8세기에 처음 형성되고 10세기 중반 하자르인<sup>7)</sup>들이 차지하게 된다.

965년 하자르인들이 러시아의 통치하에 있는 서쿠반지역 키예프공국의 스바토슬라프에게 패배한 이후 트무타라칸(Tmutarakan)이 형성되었다. 11-12세기 폴로베츠족이 이 지역에 들어오고, 1243~1438년 동안 몽골의 지배하에 놓이게 된다. 그 이후 크라스노다르는 체르케스와 오토만제국의 크림한국의 통치를 받게 되고, 이후 러시아는 이 지역에서 오토만제국의 투르크와 전쟁을 벌인다.

1792년 러시아는 군사적 목적으로 쿠반을 카자크인들에게 맡기고, 쿠반과 카프카즈 지역의 광에 국경을 만들었다. 1793년 예카테리노다르라는 이름으로 도시가 세워졌고, 흑해 카자크 군대의 거점이 되었다. 카프카즈 전쟁당시인 1829년 러시아는 오토만 제국을 물리치고 1830년 체르노모르스크에서 승리를 거둔다. 1861년 아디게야인들은 오토만을 물리쳤으나 1862년 아디게야 역시 러시아의 지배에 놓인다. 1862년-1864년 러시아는 정복하지 못했던 썬카시아(Circassia), 쿠반산악지역(mountainous strip Zakubanya) 그리고 흑해의 북동부지역(소치, 투압세, 세베르스키, 아빈스크 지역)을 장악하게 된다.

### 2. 제정러시아~혁명 이후

1783년 크림한국의 멸망 이후, 1793-94년 자포로주에 카자크인들이 이주해오기 시작하고, '흑해 카자크 군대의 영토'라는 지위를 받았다. 1860년경 흑해 카자크군대는 현 크라스노다르 지역의 대부분을 장악하게 된다. 1900년 이 지역에는 200만 명의 사람들이 거주하였다. 1913년 쿠반은 전체 러시아에서 곡물수확량 2위, 빵 생산 1위를 하였다. 1918년 쿠반지역은 볼셰비키들에 의해 점령되었고 소비에트 공화국의 영토에 포함되었다. 이 지역에는 1918-20년 반볼셰비키자들이 세운 쿠반민족공화국이 존재하였지만 1920년 초 적군(볼

---

6) 알라니족 또는 알란족(Alans)은 흑해 연안 북동쪽의 스텝지역에서 기원한 이란계 유목민족이다. 기원전후 고대 로마의 문헌에 처음 등장하는데 이들은 카스피해 연안의 카프카즈에서 기원하여 서쪽으로 진출하였다고 하며 금발에 키가 큰 민족이었다고 전한다. 3세기와 4세기 게르만 민족의 대이동 시기에 알라니족도 다른 유목민족과 마찬가지로 훈족의 영향으로 로마 제국의 영토를 침범하였다. 이들은 반달족, 수에비족과 함께 이동하여 갈리아로 들어왔고 거기서 다시 피레네 산맥을 넘어 히스파니아로 내려갔다. 히스파니아에서는 서고트족과 경쟁하여 패하였고 반달족의 군데리크 왕의 치세에 반달족에 흡수되었다가 반달족이 북아프리카로 이주할 때 대부분 함께 이주하였다. 르네 그루셰에 따르면, 카탈로니아라는 명칭은 고트와 알란을 합성한 것이다. 한편 흑해에서 북서쪽으로 이동한 일부의 알라니족은 현재의 폴란드 지방에서 슬라브족과 동화되었다. 흑해연안의 알라니족은 8세기경 중세에 "알라니아"라는 왕국을 세우기도 하였는데 그 위치는 대략 현재의 러시아 남부와 북오세티야 공화국 부근이다. 800년경 알라니아는 하자르족의 카간에게 정복당하여 속국이 되었고 비잔티움 제국과의 전쟁에 동원되기도 하였다.


7) 하자르(Khazar) : 카프카즈와 불가강-돈강의 중간 지역을 본거지로 한 백색계 유목민족. 2세기 말부터 나타나 로마 및 이란과 관계를 맺었으나, 7세기 초에는 카프카즈-크림 방면에 강력한 국가를 건설하고 동(東)로마제국(帝國)과 우호관계를 맺었다. 8세기 중엽, 그 지배층은 유대교로 개종(改宗)하였으나, 일반적으로 그리스도교와 이슬람교를 믿었다. 불가강 하구(河口)에 가까운 도읍 이틸에는 비잔틴·아르메니아·바그다드 등의 상인들이 모여 모피·밀랍(蜜蠟)·꿀 등의 거래를 하였다. 10세기 후반부터 러시아의 침입을 받다가, 1016년 러시아와 비잔틴제국의 공격으로 멸망하였다.

세비키)에 의해 모두 점령되었다. 지리적 요인으로 인하여, 우크라이나 공산당은 학교나 기관, 언론 등에서 우크라이나어를 사용하게 했고 1920년부터 1930년대초 스타브로폴, 북카프카즈, 쿠르스크이, 보로네쥬 지방과 함께 쿠반을 우크라이나화 하였다. 1932-33년 소비에트 정부는 자체계획에 따라 이 지역의 산업화를 시작하였다. 1937년 9월 크라스노다르 변강이 만들어졌으며, 아조프 흑해지역과 로스토프 지역이 나뉘었다. 1991년 소연방의 붕괴 이후 아디게야는 아디게야 공화국으로 독립하게 된다.

### III. 정치

#### 1. 행정부

現 크라스노다르 변경지사: 벤야민 콘드라티예프 (Вениамин Иванович Кондратьев)<sup>8)</sup>



현재 변경지사(губернатор)는 벤야민 콘드라티예프 (Вениамин Иванович Кондратьев)이다. 1970년 9월 1일 러시아 케메로보주 프로코피예프스크 마을에서 출생했으며, 1993년에 쿠반국립대에서 철학과 러시아어 교습법으로 학사학위를 수여받았다. 이후 법학으로 석사 학위를 받은 후, 1994~1995년에 크라스노다르 변경정부 법무과에서 근무했다. 2001~2003년에는 크라스노다르 변경정부 법무과 과장을 역임했다. 이후 2014년 7월 30일 이래로 러시아대통령 업무관리청<sup>9)</sup> 산하 연방재산관리주청에서 근무했으며, 2015년 4월 22일부로 대통령령에 의거해 크라스노다르 변경지사로 임명됐다.

#### 2. 입법부

의회는 70명(2025년 기준)의 의원으로 구성되어 있고, 임기는 5년이다. 최근 총선은 2022년 9월에 치러졌으며 총 70 의석 중 통합러시아당이 62석, 자민당이 3석, 공산당이 2석, 공정러시아가 2석, 마지막으로 새로운 사람들이 1석을 차지했다. 크라스노다르 변경 의회는 1994년 11월 20일 구성되었으며, 같은해 12월 14일 바그무트(А.А. Багмут)가 1대 의장으로 선출되었다. 1997년 12월 블라디미르 2대 베케토프(Владимир Андреевич Бекетов)가 의회 의장으로 선출되었고 2017년 9월 총회를 통해 선출된 부르라치코 유리 알렉산드로비치(Бурлачко Юрий Александрович)가 현재까지 의회 의장직에 있다. 2025년 현재 기준 크라스노다르 의회는 총 12개의 위원회 구성되어 있다.

8) <https://ruspekh.ru/people/item/kondratev-veniamin-ivanovich> (검색일:2019.07.04.)

9) Управление делами Президента Российской Федерации

크라스노다르 변경 의회 의장:

부르라치코 유리 알렉산드로비치 Бурлачко Юрий Александрович<sup>10)</sup>



정당: 통합 러시아당

임기: 2022년 9월 ~ 2027년 9월

변강의회 의장 부르라치코는 옴스크시에서 1961년 1월 8일에 태어났다. 1983년까지 그는 쿠반 주립 농업 대학교에서 공부했으며 이후 쿠반 주립 대학교에서 법학 교수로 활동하였다. 그는 크라스노 다르 변경 선거위원회 제도의 주최자 중 한명이었으며 1995년부터 2002년까지 직접 크라스노다르 변경 선거관리위원장을 역임하였다. 2002년부터 2010년까지 크라스노다르 변경에서 정당 및 공공 단체와의 관계 부서장, 공공단체 담당 부서장, 종교단체 및 이민 감독 책임자, 지방정부와의 상호 작용 담당 부서의 첫 번째 부국장 등을 역임했다. 이후 2010년 10월 29일 투표를 통해 만장일치로 크라스노다르 선거위원회 위원장으로 선출되었다. 2015년 10월 21일에 국내 정책 부총재가 되었으며 인사 정책 및 지역 보안 관리를 담당했다. 이후 2017년 9월 10일, 6차 총회를 통해 크라스노다르 변경 입법부의 의장으로 선출된다. 2022년 9월 11일, 7차 의회가 소집되었고 마찬가지로 통합 러시아당의 부르라치코가 의장으로 선출되었다.

10) <https://ruspekh.ru/people/item/burlachko-yurij-aleksandrovich> (검색일:2019.07.05.)

제7대 의회 위원회 구성

	위원회
1	국방, 안보, 민방위 교육 및 코사크 관련 업무 위원회
2	사법, 법질서 및 시민의 법적 보호 문제 위원회
3	보건 및 사회 보호 문제 위원회
4	재산 및 토제 관계 문제 위원회
5	천연자원 이용, 환경 안전, 관광 문제 위원회
6	지방 자치, 행정 구조, 지역 사회경제 개발 및 정보 정책 문제 위원회
7	과학, 교육, 문화 및 가족 문제 위원회
8	산업, 건설 및 주거 공공 서비스 문제 위원회
9	연료 및 에너지, 교통, 도로 관리 및 통신 문제 위원회
10	농공단지 발전, 식량 및 소비자 시장 문제 위원회
11	체육, 스포츠, 청소년 문제 및 시민 단체 협력 위원회
12	재정 및 예산, 세금, 경제 정책, 기업 및 금융 시장 문제 위원회

#### IV. 경제

##### 1. 경제개황

경제지구	북캅카스 경제지구
GRP(2023)	<p>약 4조 8,000억 루블(2023년 기준)<sup>11)</sup></p> <p>※ 남부 연방 관구 내 1위, 러시아 연방주체 중 6위</p> <p>2023년 기준 크라스노다르 GRP는 모스크바, 모스크바 주, 한티만시자치구, 야말로네네츠자치구 및 상트페테르부르크에 이은 6위</p> <p>※ 국가 경제에서 차지하는 비중 약 3%</p>
1인당GRP(2023)	<p>약 820,000루블</p> <p>※ 남부 연방 관구 내 2위(1위 아스트라한), 러시아 연방주체 중 30위</p>
평균임금(2023, 월급)	<p>113,963루블</p> <p>※ 남부 연방 관구 내 1위, 러시아 연방주체 중 7위</p>
실업률(2024년 4분기)	<p>1.9%</p> <p>※ 전년도 동기간 대비 0.2% 감소, 러시아 내에서 27번째로 낮은 수치</p>

크라스노다르 변강은 러시아 내 다른 연방주체와는 조금 다른 경제구조를 가지고 있다. 일반적으로 러시아의 경제가 자원 및 공업 중심으로 이루어져 있다면, 크라스노다르 변강은 천의 얼굴을 가졌다고 하기에 충분할 만큼 다양한 산업들이 존재하고 있다. 러시아에서 가장 먼저 석유를 채취하였던 지역으로 무수한 종류의 지하자원들이 매장되어 있지만, 크라스노다르 변강의 주요 산업은 농업이다. 타 지역에 비해 기후가 온화하여 여러 작물들의 재배가 용이한데, 한국인의 입맛에 맞는 일본산 쌀과 동남아 지역에서 주로 먹는 인도산 쌀을 비롯하여 갖가지 곡류 및 채소류 등을 수확하고 있다. 관광업 또한 주요한 산업 중 하나이다. 서부지역은 흑해에 접하고 있는데, 따뜻한 날씨와 아름다운 자연경관은 러시아 내국인 뿐만 아니라 외국인들까지 크라스노다르 변강으로 불러들이고 있다.

11) <https://www.rbc.ru/krasnodar/freenews/5b5efb7c9a7947d60148bb17> (검색일: 2019.07.05.)

남부연방관구 연방주체별 GRP 추이<sup>12)</sup>

GRP추이 (단위: 백만 루블)							
	2017년	2018년	2019년	2020년	2021년	2022년	2023년
남부연방관구	5 833 454.2	6 320 333.0	6 611 731.6	6 783 875.1	8 131 122.2	9 771 228.1	10 993 340.8
아디게야공화국	109 714.5	119 961.8	131 125.8	142 913.5	171 386.1	191 559.8	223 013.0
칼미키야공화국	80 126.9	86 107.1	88 986.9	94 025.9	102 377.2	119 775.6	166 710.2
크림공화국	384 983.4	437 438.0	475 525.3	517 147.3	614 282.9	652 451.7	722 497.8
크라스노다르변강	2 422 752.7	2 499 915.5	2 577 131.1	2 667 228.2	3 280 988.8	4 289 164.5	4 772 036.0
아스트라한주	442 608.8	579 210.0	601 811.2	527 290.2	663 770.6	763 880.4	777 718.3
볼고그라드주	850 263.7	927 811.7	963 214.4	977 707.7	1 067 376.2	1 208 235.4	1 384 980.9
로스토프주	1 441 723.3	1 548 222.9	1 636 017.5	1 714 576.7	2 042 953.9	2 317 782.0	2 693 193.0
세바스토폴 연방시	101 280.9	121 666.0	137 919.4	142 985.6	187 986.5	228 378.7	253 191.6

남부연방관구 연방주체별 1인당 GRP 추이<sup>13)</sup>

1인당 GRP추이 (단위: 백만 루블)							
	2017년	2018년	2019년	2020년	2021년	2022년	2023년
남부연방관구	351 048.6	379 164.7	395 399.2	405 172.3	486 076.5	585 800.5	660 932.9
아디게야공화국	232 839.8	252 776.7	272 001.2	292 264.5	346 689.2	384 553.9	446 662.0
칼미키야공화국	290 646.4	315 286.0	328 442.5	348 863.1	382 488.4	451 203.8	627 610.2
크림공화국	199 863.3	226 510.4	245 659.5	267 220.8	318 032.3	339 121.3	377 647.9
크라스노다르변강	427 061.4	436 674.8	446 335.4	459 481.1	563 372.1	736 249.7	819 068.7
아스트라한주	442 846.1	582 565.6	610 661.5	541 099.0	688 988.3	800 575.6	819 951.6
볼고그라드주	332 977.4	364 763.9	380 349.9	387 991.0	426 400.1	486 910.5	562 548.1
로스토프주	339 309.1	365 327.5	386 764.0	406 006.0	485 902.3	554 701.0	647 630.7
세바스토폴 연방시	215 927.3	248 511.9	269 903.5	271 274.5	348 361.9	413 083.7	452 269.9

12) росстат, Валовой региональный продукт по субъектам Российской Федерации в 1998-2017гг, 2018

13) росстат, Валовой региональный продукт по субъектам Российской Федерации в 1998-2017гг, 2018

크라스노다르 변경의 GRP는 2023년 약 4조8천억 루블을 기록하며 연방주체 중 6위를 차지하고 있으며, 러시아 전체 GDP에 약 3%를 차지하고 있다.

### 2025년 기준 크라스노다르 변경 주요 기업

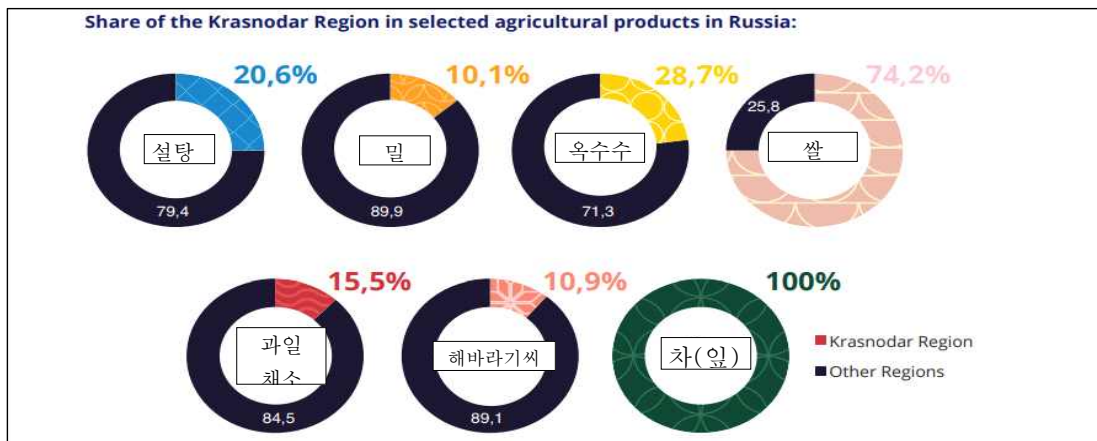
크라스노다르 변경 주요 기업(2025)	
Русский гриб	식품 및 농업 산업, 버섯 재배
Фанагория	식품 및 농업 산업, 와인 제조
Агрокомплекс им. Н.И. Ткачева	식품 및 농업 산업, 곡물
Южная	식품 및 농업 산업, 와인 제조
Лабинский	식품 및 농업 산업, 가금류 가공
Сочинский хлебокомбинат	식품 및 농업 산업, 빵 제조
ПАО НКХП	식품 및 농업 산업, 곡물
Сочинский мясокомбинат	식품 및 농업 산업, 육류 가공
Мясокомбинат Каневской	식품 및 농업 산업, 육류 가공
Бронетанковый Ремонтный завод № 81	기계 공학 및 금속 가공, 차량 부품

## 2. 주요산업

### 2.1 농업

크라스노다르 변경은 러시아의 곡물창고로 알려져 있다. 농업이 GRP에서 차지하는 비중은 10% 수준이지만 크라스노다르 변경인구의 25%이상을 고용하고 있다. 밀이나 쌀 뿐만 아니라 포도 등 다양한 작물이 재배된다. 소비에트 시절에는 차 생산 또한 활발하였으며 훌륭한 품종의 «루스키(Русский)» 혹은 «크라스노다르스키(Краснодарский)» 라는 이름의 차는 인도산, 그루지야산, 아제르바이잔산에 결코 뒤지지 않는다. 축산으로는 돼지와 양을 주로 사육한다.

크라스노다르 변경 주요 농산품이 러시아 전체 생산량에 서차지하는 비중 (2017)<sup>14)</sup>

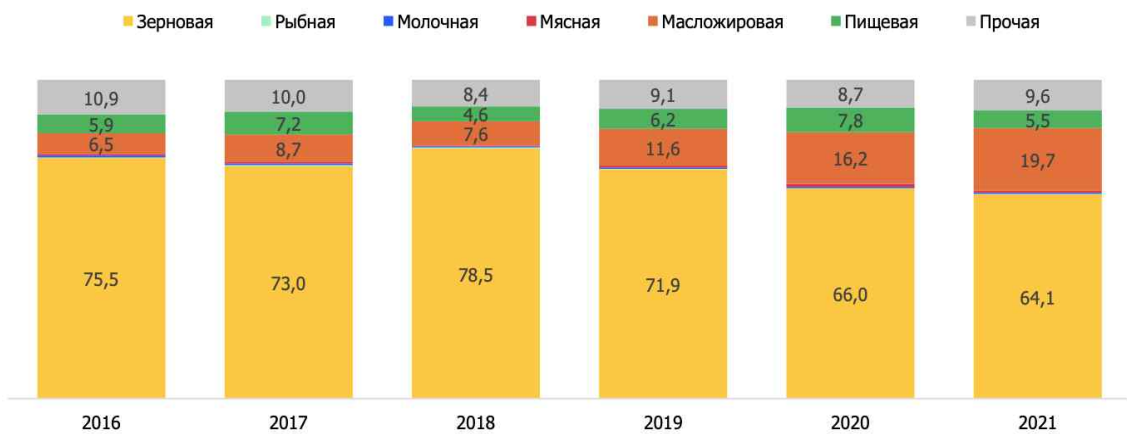


14) PWC, Guide to Investment Krasnodar Region, 2018, p.24

각 작물이 전체 러시아 연방에서 차지하는 비중 역시 높다. 크라스노다르 변경은 2017년 기준 전체 러시아 찻잎의 100%를 공급하였고 쌀의 74.2%, 옥수수의 28.7%, 설탕의 20.6%를 공급했다. 그 외에 씨, 과일 및 채소, 밀 등의 공급에서도 크라스노다르 변경의 점유율은 10%를 상회한다.

크라스노다르 변경 농업생산량 세부 구성(2021)<sup>15)</sup>

## Отраслевая структура экспорта АПК



Источник: ФТС России (данные на 27.02.2022)

2021년 크라스노다르 변경 전체 농업 최종 생산액 중 곡물이 차지하는 비중이 64.1%로 가장 높았다. 그 외에 유지 제품이 19.7%를 차지했으며, 그 외에 수산물도 9.6%로 크다.

### 2.2 제조업

크라스노다르 변경은 남부 연방 관구에서 산업 생산량이 가장 높은 지역이다. 변경 내에 7,000개 이상의 제조업 기업이 위치한다. 크라스노다르 변경은 러시아에서 가장 오래된 석유 생산 지역으로 에너지 산업 분야에 오랜 역사를 가지고 있다. 정유 분야에서 LLC RN-Tuapse 정제소, LLC Afipsky NPZ, CJSC 크라스노다르 정제소, LLC Ilsky NPZ, LLC Slavyansk ECO 등 5개의 정유소가 있다. 크라스노다르 변경 전체 산업생산의 20% 이상은 연료 및 에너지 부문이 차지한다.

100개 이상의 기계제작 기업이 있으며 금속가공 및 목공기계, 도구 자동화 장비, 각종 농기계 및 철도 관련 부품, 전기 모터, 펌프, 석유, 탐사 장비, 압축기 등의 관련 기업이 있다. 특히 농기계의 경우 전체 러시아 생산량의 약 20%를 담당한다.(2017년 기준) 건축자재 생산 관련기업은 약 90여개가 있으며 목재가공기업이 약 174개 있다. 또한 석유 화학 산업, 고무 제품, 인산염 비료, 황산, 페인트 재료, 요오드 등의 생산 산업이 있다. 크라스노다르 시에는 북카프카즈 철도 지사가 위치해 있고, 송유관 운용기업 «체르노모르트란스네프티(Черномортранснефть)» 와 «카테카(КТК)»가 있다. 크라스노다르 지역의 건설자재 생산은 남부 연방 관구에서 가장 큰 비중을 차지한다. 시멘트, 벽재, 철근 및 콘크리트 제품, 건축

15) PWC, Guide to Investment Krasnodar Region, 2018, p.24

건축 혼합물, 석고 제품, 공예 건축 자재 등 다양한 건축 자재가 이 지역에서 제조되고 있다. 최근 몇 년간 유럽 기준에 맞는 제품을 제조하기 위해 현대 기술과 수입 장비를 갖춘 60여개의 현대화된 생산 시설이 가동되고 있다. 크라스노다르 지역의 경공업은 섬유와 의류 생산의 기업과 가죽, 가죽제품, 신발류의 생산으로 대표된다.

크라스노다르 지역은 석유와 가스, 철도, 농업과 식품 공학뿐만 아니라 전기, 약기제조, 기계틀, 항공우주, 방위산업 등으로도 유명하다.

※ 와인산업

크라스노다르 변강 지역과 북캅카즈 지역은 높은 품질의 와인으로 유명하다. 크라스노다르 변강은 비옥한 토양과 온화한 기후로 와인생산에 유리한 조건을 갖추고 있으며 변강 내 와인 생산지역은 전체 러시아 생산 지역의 30%를 차지한다. 2018년 기준 300만 리터의 와인이 생산되었으며 생산된 와인은 세계 16개 국가로 수출되었다. 이 지역에 거점을 둔 PJSC Abrau, Dyurso (Novorissiysk city), JSC Fanagoria LLC Sauk Dere (Krymsk District), JSC Divnomorye (Gelendzhik city) 등은 세계적으로도 유명한 와인 생산 업체이다.<sup>16)</sup>

3. 투자

크라스노다르 변강 투자 강점<sup>17)</sup>

크라스노다르 변강 투자 강점	
1	지중해 통해 중동 및 유럽과 접해있고 중앙아시아 및 카프카즈 국가들과 근접
2	온화한 기후
3	체계적 교통 및 물류시스템
4	러시아 연방 3위의 인구밀도 (모스크바와 모스크바 주에 이은 3위)
5	매년 1,600만 명의 관광객이 방문 (2018년 기준 서울시 방문객 약 3,000만)

크라스노다르 변강은 투자를 유치하기 위해 많은 노력을 기울이고 있다. 변강 정부 주도 주요 사업으로는 첫째, 아조프에 미국의 라스베가스과 같은 대형 카지노 단지를 건설하는 사업이다. “아조프시티 (Азов-Сити, Azov-City)”건설 사업은 러시아 내 4개 지역에서만 카지노를 지을 수 있도록 규정한 ‘러시아 내 카지노 사업’ 법(2009년 7월 1일 발효)에 따라 시작되었다.<sup>18)</sup> 이미 2010년 1월 30일 아조프 내 첫 번째 투자 그룹인 “로얄타임(Royal Time)”은 ‘오라쿨(ORACUL)’이라는 카지노장 영업을 시작하였다.

아조프에 건설되는 새로운 카지노-리조트 단지는 건설 당시 매년 600만 명 이상의 방문이 예상됐으며 해당 인원을 수용하려면 총 56,000실의 숙박시설이 필요했다. 이 지역에서는 카지노, 숙박을 비롯한 승마, 요트 등으로 2017년까지 200~400억 루블의 이윤창출이 기대

16) PWC, Guide to Investment Krasnodar Region, 2018, p.27

17) PWC, Guide to Investment Krasnodar Region, 2018, p.24

18) 카지노 허가 지역 4곳 - 크라스노다르, 프리모리예(극동지방), 알타이, 칼리닌그라드

됐다. 또 다른 하나는 2014년 소치 동계올림픽 관련 사업이다. 현재 소치 여러 곳에서 사업이 진행되었으며 러시아 연방 정부는 소치를 세계적 수준의 리조트와 비즈니스 활동의 중심지로 성장시킬 계획을 가지고 있었다. 이에 2008년부터 6년 계획으로 교통, 통신, 숙박, 체육시설 등 전 분야에 걸쳐 대대적인 지원을 펼쳤다.

푸틴 행정부는 최근 외국인 투자 유치 확대를 위해 연방정부 차원에서 매년 지역별 투자 등급 평가를 진행하고 있다. 85개 연방주체 중 대부분은 각각의 투자청과 투자포털을 개설하였으며 주변국으로부터 투자유치를 위해 적극적이다. 2017년 기준 크라스노다르 변경의 투자 유치액은 약 104억 달러로 이는 2015년 대비 약 50% 증가한 수치이다. 투자 유치액 기준으로 전체 러시아 연방주체 중 5위의 실적이며 남부 연방관구 전체 투자 유치액에 40% 차지하는 상당한 액수이다.

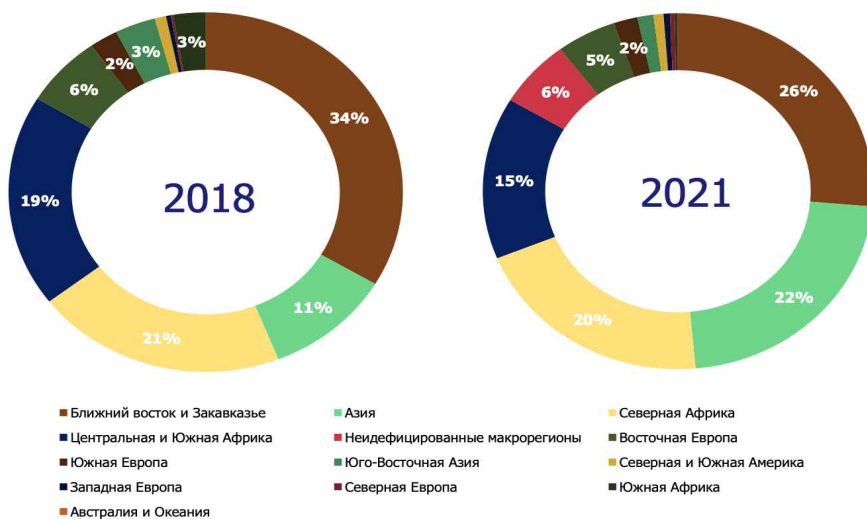
#### 4. 대외교역

크라스노다르 변경에는 총 8개의 항구가 있는데, 그중에서도 노보로스스크(Новороссийск) 항구는 국제화물 운송분야에서 전국 3위에 해당할 만큼 대규모 시스템을 갖추고 있다. 투압세(Туапсе), 소치(Сочи), 아나파(Анапа), 겔렌직(Геленджик) 항구는 여객 운송률이 높고, 카프카즈(Кавказ), 테므류크(Темрюк), 예이스크(Ейск) 항구는 높이 5m 선박의 입항이 가능하다. 특히 «노보로스스크에 모르스크예 파라호드스트보(Новороссийское морское пароходство)»는 러시아 해상 운송기업 중 가장 큰 규모에 속하는데, 총 340만 톤 정도의 화물 수송능력이 있다.

최근 터키와의 무역-경제협력이 활발하게 발전하고 있다. 주요 수출품은 석유와 석유제품, 식용류, 임업제품, 철광석 등이며 주요 수입품은 아연, 토마토, 비누, 천 등 기본적인 소비재가 주를 이루고 있다. 또한 관광분야에서도 정기항로가 개설되고 각 여행사들을 열어 관광을 독려하는 등 활발한 협력이 이루어지고 있다.

크라스노다르 변경 농산품 주요 수출국

География поставок продукции АПК охватывает 131 стран



크라스노다르 변경의 주요 농산물 수출 지역은 2021년 기준 중동 및 캅카스 지역이 26%로 가장 많고, 아시아 지역 22%, 북아프리카 지역이 20%로 뒤를 이었다. 2018년과 비교했을 때 11%에 불과했던 아시아 수출 비중이 2021년 22%로, 2배 가량 상승한 것을 확인할 수 있다. 언급한 지역 외에도 중남아프리카 지역, 동유럽 등도 각각 15%와 5%를 차지했다.

## V. 사회문화

### 1. 인구와 민족구성

2024년 크라스노다르 변경 인구는 약 5,833,000명이다. 크라스노다르 변경은 모스크바, 모스크바 주에 이어 인구가 세 번째로 많은 연방주체이다. 1996년 인구 500만명을 돌파하였고 2007년 이후 크라스노다르 변경 인구는 지속적으로 증가하고 있다. 크라스노다르 변경은 최근 3년(2021-2024)간 인구증가율이 열 번째로 높은 연방주체이다. 최근 3년 간 2.44%의 인구증가율을 기록했으며 66,000명의 인구가 자연 감소하였지만 이민을 통한 인구 유입은 약 13만명에 달했다. 이는 크라스노다르 변경이 상당부분 도시화되고 진행되고 소득 수준이 높아짐에 따라 출산율이 낮아졌고 주변 북캅카스 지역으로부터의 인구 유입이 지속되고 있음을 의미한다.

2015년-2024 크라스노다르 변경 인구변화 추이 (단위 명)

크라스노다르 변경 인구변화 추이 (단위 명)									
2015	2016	2017	2018	2019	2020	2021	2022	2023	2024
5 453 329	5 513 804	5 570 945	5 603 420	5 648 235	5 675 462	5 838 273	5 832 042	5 819 345	5 833 002

도시인구는 약 57%로 그리 높지 않은 편이며, 과거에 비해 조금씩 도시화되는 추세이다. 그럼에도 불구하고 충분히 많은 농촌 인구는 크라스노다르 변경은 농업 발전가능성을 뒷받침한다. 노동가능 인구는 약 313만 명으로서 전체의 약 60%를 차지하고 있다. 남녀 구성 비율은 2009년 1월 1일 기준 남성 46.3%, 여성 53.7%인데, 이는 매우 기형적인 비율로서 장래 러시아 사회에 부정적인 영향을 끼칠 것으로 여겨진다.<sup>19)</sup>

2024년 러시아 인구 상위 10개 연방주체<sup>20)</sup>

	지역	인구수
1	모스크바(Москва)	약 1,314명
2	모스크바주(Московская область)	약 865만명
3	크라스노다르 변경(Краснодарский край)	약 583만명
4	상트페테르부르크(Санкт-Петербург)	약 559만명
5	스베르들롭스크주(Свердловская область)	약 422만명
6	로스토프주(Ростовская область)	약 415만명
7	바쉬코르토스탄 공화국(Республика Башкортостан)	약 406만명
8	타타르스탄 공화국(Республика Татарстан)	약 400만명
9	튜멘주(Тюменская область)	약 389만명
10	첼랴빈스크주(Челябинская область)	약 339만명

19) <http://www.krsdstat.ru>

20) росстат, Оценка численности населения на 1 января 2019 г. и в среднем за 2018 г. 2019.

### 크라스노다르 변경 내 도시/농촌 인구 비율

연도	총인구	인구 수 (단위: 천명)		인구 비율 (단위: %)	
		도시인구	농촌인구	도시인구	농촌인구
2010	516만 명	2,708.8	2,451.9	52.5	47.5
2024	583만 명	3,341.2	2,491.7	56.78	43.22

### 크라스노다르 변경 민족구성<sup>21)</sup>

인종	2010년 인구 센서스	2021년 인구 센서스
	천명 (비중 %)	
러시아인	4522.9 (88.3 %)	5121.4 (92.3 %)
아르메니아인	281.7 (5.5 %)	211.1 (3.8 %)
우크라이나인들	83.7 (1.6 %)	29.3 (0.5 %)
그리스인	22.6 (0.4 %)	13.1 (0.2%)
벨로루시인	16.9 (0.3 %)	5.9 (0.1 %)
타타르인	24.8 (0.5 %)	18.9 (0.3 %)
그루지야인	17.8 (0.3 %)	12.45 (0.2 %)
독일인	12.2 (0.2 %)	5.6 (0.1 %)
아디게야인	13.8 (0.3 %)	10.4 (0.1 %)
터키인	8.5 (0.2 %)	8 (0.1 %)
아제르바이잔인	10.2 (0.2 %)	8.8 0.1 %)
집시	12.9 (0.3 %)	11.5 (0.2 %)
오세티아인	6.9 (0.1 %)	2.9 (0.0 %)

크라스노다르 변경은 인종의 용광로로 알려진 카프카즈 산맥에 인접하여 인종 구성이 다양하다. 러시아인의 비중은 92.3% 수준으로, 과거에도 높았던 러시아인 비중이 크림반도 합병 이후 우크라이나 거주 러시아인들이 대거 유입되면서 그 비중이 더욱 높아졌다. 아조프해, 흑해와 지중해를 거쳐 유럽과도 연결되어 터키인, 그리스인도 일부 거주한다는 점은 특징적이다.

21)

[https://ru.wikipedia.org/wiki/%D0%9A%D1%80%D0%B0%D1%81%D0%BD%D0%BE%D0%B4%D0%B0%D1%80%D1%81%D0%BA%D0%B8%D0%B9\\_%D0%BA%D1%80%D0%B0%D0%B9#%D0%9D%D0%B0%D1%81%D0%B5%D0%BB%D0%B5%D0%BD%D0%B8%D0%B5](https://ru.wikipedia.org/wiki/%D0%9A%D1%80%D0%B0%D1%81%D0%BD%D0%BE%D0%B4%D0%B0%D1%80%D1%81%D0%BA%D0%B8%D0%B9_%D0%BA%D1%80%D0%B0%D0%B9#%D0%9D%D0%B0%D1%81%D0%B5%D0%BB%D0%B5%D0%BD%D0%B8%D0%B5) (검색일: 2019.07.05.)

## 2. 행정

### 2.1 행정구역

크라스노다르 변경 행정구역<sup>22)</sup>



크라스노다르 변경은 6개의 시, 5개의 도농통합시, 그 밖에 34개의 군 등으로 이루어져 있다. 크라스노다르 변경의 중심지는 크라스노다르이다. 1793년 예카테리노다르라는 이름으로 세워졌으며 남부 연방관구, 북카프카즈 연방관구 교통의 중심적 역할을 하는 인구 약 114만 명의 대도시이다.

2025년 크라스노다르 변경 행정구역 구성<sup>23)</sup>

2025년 1월 1일 기준 러시아 연방의 지방 자치 단체 규약  
국가 등록부에 등록된 지방 자치 단체의 수<sup>1)</sup>

	총합	муниципальные районы (자치군)	муниципальные округа (도농통합시)	городские округа (시)	городские поселения (읍)	сельские поселения (면)
크라스노다르 변경	395	34	5	6	26	324

22) <http://ru.wikipedia.org>

23) 크라스노다르 변경 및 아디게야 공화국 통계청, [https://23.rosstat.gov.ru/list\\_of\\_municipalities\\_RA#](https://23.rosstat.gov.ru/list_of_municipalities_RA#) (검색일 2025-03-23)

크라스노다르 변경 내 지역구분<sup>24)</sup>

No.	시 (Городские округа)		No.	군 (Муниципальные районы)	
I	아르마비르	Город Армавир	18	쿠셰프스키 군	Кущевский район
II	겔렌지크	Город-курорт Геленджик	19	라빈스키 군	Лабинский район
III	크라스노다르	Город Краснодар	20	모스토프스키 군	Мостовский район
IV	노보로시스크	Город Новороссийск	21	노보쿠반스키 군	Новокубанский район
V	소치	Город-курорт Сочи	22	노보포크로프스키 군	Новопокровский район
VI	시리우스	Городской округ Сириус	23	오탁라드넨스키 군	Отрадененский район
No.	군 (Муниципальные районы)		24	파블롭스키 군	Павловский район
1	아빈스키 군	Абинский район	25	세베르스키 군	Северский район
2	압셰론스키 군	Апшеронский район	26	슬라반스키 군	Славянский район
3	벨로글린스키 군	Белоглинский район	27	스타로민스키 군	Староминский район
4	벨레첸스키 군	Белореченский район	28	트빌리스키 군	Тбилисский район
5	브류호베츠키 군	Брюховецкий район	29	템류크스키 군	Темрюкский район
6	비셀롭스키 군	Выселковский район	30	티마셰프스키 군	Тимашевский район
7	굴게비치스키 군	Гулькевичский район	31	티호레츠키 군	Тихорецкий район
8	딘스코이 군	Динской район	32	우스펜스키 군	Успенский район
9	에이스키 군	Ейский район	33	우스틀라빈스키 군	Усть-Лабинский район
10	카프카즈스키 군	Кавказский район	34	셰르비노프스키 군	Шербиновский район
11	칼리닌스키 군	Калининский район	No.	도농통합시 (Муниципальные округа)	
12	카네프스코이 군	Каневской муниципальный район	1	아나파	Город-курорт Анапа
13	코레노프스키 군	Кореновский район	2	고라치이 클류치	Город Горячий Ключ
14	크라스노아르메이스키 군	Красноармейский район	3	레닌그라드스키	Ленинградский муниципальный округ
15	크릴로프스키 군	Крыловский район	4	프리모르스쿠-아흐타르스키	Приморско-Ахтарский
16	크림스키 군	Крымский район	5	투압신스키	Туапсинский муниципальный округ
17	쿠르가닌스키 군	Курганинский район			

24) 크라스노다르 변경 및 아디게야 공화국 통계청, [https://23.rosstat.gov.ru/list\\_of\\_municipalities\\_RA#](https://23.rosstat.gov.ru/list_of_municipalities_RA#) (검색 일 2025-03-23)

## 2.2 주요도시

### ① 크라스노다르

1793년 예카테리노다르라는 이름으로 세워졌다. 1867년 도시로 승격되었고 1920년 크라스노다르로 개명되었다. 모스크바에서 1,350km 떨어진 곳에 위치하고, 인구는 2024년 기준으로 약 114만 명이다. 주요 기업으로는 기계제작기업 세딘(Седин), 농기계기업 크라스노다르셀마쉬(Краснодарсельмаш), 정유기업 루스네프치(РуссНефть), 에너지기업 크라스노다르스카야 테츠(Краснодарская ТЭЦ) 및 투자개발기업 디벨롭먼트-유그(Девелопмент-Юг) 등이 있다. 크라스노다르는 러시아 경제월간지 「Russia Business Consulting」이 2010년 11월에 선정한 '비즈니스 환경이 양호한 러시아내 64개 도시'(모스크바와 상트 페테르부르크는 제외) 가운데 1위를 차지했다.

크라스노다르시 예카테리나2세 동상



### ② 소치

1838년 도시가 건설되었으며 인구는 2024년 기준 약 44만 5천명이다. 따뜻한 기후와 흑해의 절경 덕택에 러시아 제1의 휴양도시로 여겨지며 2014년에는 동계올림픽이 개최되었다.

소치는 러시아 경제월간지 「Russia Business Consulting」이 2010년 11월에 선정한 '비즈니스 환경이 양호한 러시아내 64개 도시'(모스크바와 상트페테르부르크는 제외) 가운데 3위를 차지하고 있다

소치 시내 모습 (오세욱 촬영)



소치 동계올림픽 포스터<sup>25)</sup>



### ③ 노보로시스크

1838년 아르메니아인들이 도시를 건설하였다. 이와같은 배경으로 이 도시에는 많은 아르메니아인들이 거주하고 있으며 학교, 유치원 등을 비롯하여 교회에 이르기까지 아르메니아인들의 다양한 사업이 이루어지고 있다. 인구는 2024년 기준 약 26만 2천명이다. 1973년 ‘영웅도시’라는 칭호를 받았으며 도시 제1의 산업인 시멘트산업과 기계산업이 발달해 있다. 러시아의 흑해로 나가는 전초기지로서 대규모 수출항 역할을 하며 교역량이 많다.

노보로시스크항 전경<sup>26)</sup>



노보로시스크항에 정박해 있는 군함<sup>27)</sup>



### ④ 아나파

1846년 도시가 건설되었으며 인구는 2016년 기준 약 8만 4천명이다. 흑해 인근 아조프 해에 접해 있으며 관광산업이 발달한 곳으로 연간 200만 명의 관광객이 방문한다. 1월 평균기온은 2.8℃, 7월 평균기온은 23.7℃로 연중 쾌적한 기온을 유지하고 있다. 관광산업 다음으로는 식료품산업과 건축자재 및 플라스틱 제품산업이 발달해 있다.

## 3. 교통

### 3.1 항공

크라스노다르, 소치(아들러) 등의 공항에서 국제선이 운항되고 있으며 크라스노다르 시에서 러시아의 많은 지역으로 연결되는 항공편이 운행되고 있다. 지역항공사로는 쿠반항공(Kuban Airline)이 있다.

25) <http://www.vtimashevske.ru>

26) <http://www.nvrsk.ru>

27) <http://www.nvrsk.ru>

### 크라스노다르 변경 항공편

도시	취항지
크라스노다르 (Krasnodar)	국제선: 예레반, 급리(아르메니아), 빈(오스트리아), 타쉬켄트(우즈베키스탄), 프라하(체코), 두산베(타지키스탄), 알레포(시리아), 뮌헨, 쾰른, 하노버(독일), 두바이(아랍에미레이트)
	국내선: 나짐, 노릴스크, 노보시비르스크, 노비우렌고이, 노야브르스크, 니즈니 바르토프스크, 로스토프, 모스크바(브누코보, 도모제도보, 세레메체보), 미네랄니에 바드이, 바르나울, 벨로야르스크, 블라디보스톡, 사마라, 상트 페테르부르크, 소비츠키, 수르구트, 소치, 아나파, 예카테린부르크, 오렌부르크, 옴스크, 우파, 우호타, 이르쿠츠크, 첼랴빈스크, 카잔, 크라스노야르스크, 튜멘, 페름
소치 (Sochi / Adler)	국제선: 민스크(벨라루스), 예레반, 급리(아르메니아), 빈(오스트리아), 타쉬켄트(우즈베키스탄), 이스탄불(터키)
	국내선: 노보시비르스크, 니즈니 바르토프스크, 니즈니 노브고로드, 모스크바(브누코보, 도모제도보, 세레메체보), 무르만스크, 미네랄니에 바드이, 바르나울, 보로네슈, 사라토프, 사마라, 상트 페테르부르크, 소비츠키, 수르구트, 식티푸카르, 아나파, 아르항젤스크, 예카테린부르크, 오렌부르크, 옴스크, 우파, 올라노프스크, 카잔, 칼리닌그라드, 케메로보, 크라스노다르, 크라스노야르스크, 톰스크, 튜멘, 페름, 하바로프스크, 한티-만시스크
겔렌직 (Gelendzik)	모스크바(브누코보, 도모제도보, 세레메체보), 상트 페테르부르크, 수르구트,
아나파 (Anapa)	국제선: 예레반(아르메니아)
	국내선: 나담, 노릴스크, 노보쿠즈네츠크, 니즈니 바르토프스크, 모스크바(브누코보, 도모제도보, 세레메체보), 무르만스크, 미네랄니에 바드이, 바르나울, 벨로야르스크, 사마라, 상트 페테르부르크, 소비츠키, 수르구트, 식티푸카르, 소치, 아르항젤스크, 예카테린부르크, 오렌부르크, 옴스크, 우파, 첼랴빈스크, 카잔, 케메로보, 크라스노다르, 크라스노야르스크, 튜멘, 페름
에이스크 (Eisk)	모스크바(브누코보)

### 3.2 해운

흑해 주요 도시들간 여객선 및 크루즈가 운행되고 있다. 아나파, 노보로시스크, 소치 등의 항구에서 터키의 트라브존, 압하지야 공화국의 수후미 등을 연결한다. 예전에는 그루지야의 바투미 또한 연결되었으나 현재는 중단된 상태이다.

### 3.3 철도

북카프카즈 철도지사가 크라스노다르 시에 있을 만큼 철도의 요충지이기도 하다. 주요 노선으로는 소치에서 크라스노다르를 경유, 모스크바로 향하는 노선과 우크라이나로 연결되는 철도편이 있으나, 우크라이나 구간은 우크라이나 사태로 인해 운행이 제대로 되고 있지 않다.

### 3.4 기타

항공, 해운, 철도 외에 시외버스가 각 지역을 연결하고 있으며 크라스노다르-모스크바(24시간), 크라스노다르-소치(5시간), 크라스노다르-날치(15시간), 크라스노다르-심페로폴,알타(15시간) 외 다양한 노선의 버스가 운행되고 있다. 특히 크라스노다르에서 우크라이나 크림지역으로 연결되는 버스는 마지션을 이용, 케르치 해협을 건너는 국제버스로서 철도편보다 저렴하여 이용객이 많은 편이다.

## 4. 교육

2016년 기준 크라스노다르 변경에는 총 1,254개의 공공교육기관이 존재한다. 초등학교(저학년대상) 69개, 특수학교 189개, 일반 중고등학교 977개가 있으며, 학생 수는 479,645명, 교사 수는 30,900명이다. 대학 등 고등교육기관은 총 101개가 있으며 크라스노다르 시에 59개, 아르마빌 시에 23개, 아나파 시에 9개, 노보로시스크 시에 8개, 예이스크에 1개, 소치에 1개의 교육기관이 있다. 이 중 크라스노다르 변경의 대표 종합대학으로 1920년 설립된 '쿠반국립대학교'가 있으며 지리적 접근성 때문에 우크라이나, 시리아, 요르단 및 아프리카지역의 많은 유학생들이 수학하고 있다. 2010년을 교사의 해로 지정, 젊고 능력 있는 교사를 채용하기 위해 많은 정부 예산이 교육분야에 투자되고 있다. 실질적인 예로 2006년 교사의 평균 월급은 5,740루블에 불과하였으나 2009년에는 평균 13,418루블까지 향상되었다. 또한 변경지사의 적극적인 노력으로 교육 근대화 프로젝트 구현의 선도적 지역이 되었다. 총 9천 500만 루블의 예산이 편성되었는데 그중 변경예산 8천 300만 루블, 연방정부예산 1천 200만 루블이 투입되었다.

## 5. 전통문화

18세기 카자크 군대의 중심지였던 역사적 배경으로 민족구성상 러시아인이 대부분을 차지하지만, 민족의 문화로서 카자크 문화가 현재까지도 이어져 오고 있다. 카자크민족은 코사크라고도 불리우며, 우크라이나와 남부러시아 지역의 군사집단을 형성한 민족으로 그 기원에 대해서는 현재까지도 논란이 계속되고 있다. 15세기 자포로주에 카자크 집단이 드네프르강가의 우크라이나 평야지대에서 생겨났고, 16세기 돈코사크 집단이 돈강을 기반으로 생겨났다. 이 중 카자크족이 중심이 되어 러시아 제국의 강력한 군대로서 활동을 하였으며 폴란드-리투아니아와의 전쟁, 터키와의 전쟁, 제2차 대전 등에 참가하며 러시아를 지켜왔다. 20세기 초반 러시아 혁명 시기에는 백군인 반볼셰비키의 입장에 서서 혁명군들에 저항을 하기도 하였다. 현재에도 러시아, 우크라이나, 카자흐스탄 등 여러나라에 카자크민족이 거주

하고 있다. 이중 쿠반 카자크는 흑해 카자크 집단의 후예들로서 북카프카즈 지역의 서부지역에 거주하기 시작하였으며, 1860년부터 1918년까지, 그리고 1990년도 이후 자치적인 조직과 군대를 형성하였지만 현재 그 활동은 미미한 수준에 그치고 있다.

카자크 족<sup>28)</sup>



카자크 민속춤<sup>29)</sup>



## 6. 주요행사

크라스노다르 변경에서는 수많은 행사와 포럼, 문화행사들이 개최된다. «쿠반 봄 음악제»를 비롯하여 «황금사과», «영화선물», «노래하는 러시아», «슬라브 문화제», «광활한 쿠반», «쿠반의 남쪽 별» 등 400여개의 행사가 이루어지고 있다. 트카쵸프 변경지사가 사회경제개발을 위해 '문화'적인 측면을 강조하면서 지원을 아끼지 않고 있다. 현재 크라스노다르 변경에는 크라스노다르 국립 역사 및 고고학 박물관, 크라스노다르 미술관, 노보로시스크 역사 박물관, 크라스노다르 국립 드라마극장, 크라스노다르 유리 그리고로비치 발레극장, 크라스노다르 인형극장 등이 있다. 또한 크라스노다르 지역에서 많은 영화가 촬영되었는데, 대표적으로 이반 피리예프 감독의 '쿠반의 코사크' (1949)라는 영화가 있다.

28) <http://www.slavakubani.ru>

29) <http://www.ulyanovskmenu.ru>

## VI. 대한관계

크라스노다르 변강은 위치적으로 한국과의 접근성이 용이하지 못하기 때문에 현재까지 교류는 미약한 실정이다. 2008년 11월 13일, 파주시는 크라스노다르시와 문화, 체육, 관광, 도시건설 분야에서 교류 협력을 위한 자매결연을 맺으려고 계획하였으나 2016년 기준 양 도시는 어떠한 공식적인 관계도 맺지 않고 있다<sup>30)</sup>. 당시 류화선 파주시장은 크라스노다르시를 방문하여 문화, 체육과 도시건설 관련 교류에 협력하기로 하였다.

교육분야에서는 1999년 경북대학교와 쿠반국립대학교가 자매결연을 체결하였고, 2007년 도에는 수원대학교와 쿠반국립대학교가 자매결연을 체결하여 현재까지 교환학생 프로그램을 통해 학생들의 교류가 이루어지고 있다.

경제적으로는 여느 도시와 마찬가지로 중고자동차 판매가 활발히 이루어지고 있지만, 유럽과 지리적으로 인접해 있기 때문에 극동, 시베리아지역보다 한국산 중고자동차 판매실적은 저조한 편이다. 한국산 중고자동차를 판매하는 회사는 “아프토미르 쿠바니 (Автомир Кубани)”, “아프토크라스노다르 (Автокраснодар)”, “R93”, “돈스(Dons)” 등이 있다.

현재 한 국내업체가 아나파 머드를 제조, 판매하고 있다. 흑해 머드에 대하여는 국내 언론에서도 소개된 적이 있는데, 이를 국내뿐 아니라 중국, 베트남, 캄보디아 등에도 수출하고 있다.

크라스노다르 변강에는 현재 아파트, 빌딩 등이 전 지역에서 건설되고 있다. 따라서 국내 건설기업들은 이 지역 진출을 모색해 볼 수 있을 것이다. 또한 2009년 7월 1일부로 발효된 ‘러시아내 카지노 사업’ 법에 따라 러시아내에서 카지노를 건설, 운영할 수 있는 4개 지역 중 한 곳이기 때문에 카지노 시설 건축 및 게임기기 등 관련 산업 또한 늘어날 것으로 전망된다.

---

30) 파주시 공식웹사이트는 크라스노다르시를 ‘국외교류도시’로 분류하고 있으나 크라스노다르시 공식웹사이트 내 교류도시목록에는 ‘파주시’라는 명칭이 등장하지 않는다.

## VII. 참고 문헌

### 문헌자료

- 러시아 경제주간지 「엑스페르트」, 2010.12.20.-26, No.50  
росстат, Валовой региональный продукт – В текущих основных ценах на душу населения – (1998–2014гг.), 2015  
росстат, Валовой региональный продукт по субъектам Российской Федерации â 1998–2017гг, 2018  
PWC, Guide to Investment Krasnodar Region, 2018  
росстат, Оценка численности населения на 1 января 2019 г. è è среднем за 2018, 2019.

### 인터넷 자료

- <http://krd.ru/>  
<http://www.krasnodar.ru>  
<http://www.krasnodarkr.ru>  
<http://www.kubzsk.ru>  
<http://admkrain.kuban.ru>  
<http://www.tppkuban.ru>  
<http://www.depprom.ru>  
<http://www.edukuban.ru>  
<http://economy.krasnodar.ru>  
<http://www.investkuban.ru>  
<http://www.krsdstat.ru>  
<http://kraj-kuban.by.ru>  
<http://www.forumkuban.com>  
<http://kultura.kubangov.ru>  
<http://www.kubsu.ru>  
<http://gorodakubani.ru>  
[http://garryking.org/rt/kr\\_krasnodar.shtml](http://garryking.org/rt/kr_krasnodar.shtml)  
<http://www.russiakrasnodar.com>  
<http://www.russiaprofile.org/resources/territory/districts/krasnodar>  
<http://www.gks.ru>  
<http://www.myanapa.ru>  
<http://beketov-zsk.depku.ru>  
<http://www.kiet.go.kr>  
<http://www.yonhapnews.co.kr>  
<http://sochi2014.com>  
과주시-러' 크라스노다르 자매결연 추진, 『연합뉴스』, 2008년 11월 13일자,  
<http://news.naver.com/main/read.nhn?mode=LSD&mid=sec&sid1=102&oid=001&aid=0002363307> (검색일자: 2016.5.6.).

#### Население субъектов Российской Федерации

[https://ru.wikipedia.org/wiki/%D0%9D%D0%B0%D1%81%D0%B5%D0%BB%D0%B5%D0%BD%D0%B8%D0%B5\\_%D1%81%D1%83%D0%B1%D1%8A%D0%B5%D0%BA%D1%82%D0%BE%D0%B2\\_%D0%A0%D0%BE%D1%81%D1%81%D0%B8%D0%B9%D1%81%D0%BA%D0%BE%D0%B9\\_%D0%A4%D0%B5%D0%B4%D0%B5%D1%80%D0%B0%D1%86%D0%B8%D0%B8](https://ru.wikipedia.org/wiki/%D0%9D%D0%B0%D1%81%D0%B5%D0%BB%D0%B5%D0%BD%D0%B8%D0%B5_%D1%81%D1%83%D0%B1%D1%8A%D0%B5%D0%BA%D1%82%D0%BE%D0%B2_%D0%A0%D0%BE%D1%81%D1%81%D0%B8%D0%B9%D1%81%D0%BA%D0%BE%D0%B9_%D0%A4%D0%B5%D0%B4%D0%B5%D1%80%D0%B0%D1%86%D0%B8%D0%B8) (검색일: 2016.5.9.).

[https://ru.wikipedia.org/wiki/%D0%90%D0%B4%D0%BC%D0%B8%D0%BD%D0%B8%D1%81%D1%82%D1%80%D0%B0%D1%82%D0%B8%D0%B2%D0%BD%D0%BE-%D1%82%D0%B5%D1%80%D1%80%D0%B8%D1%82%D0%BE%D1%80%D0%B8%D0%B0%D0%BB%D1%8C%D0%BD%D0%BE%D0%B5\\_%D0%B4%D0%B5%D0%BB%D0%B5%D0%BD%D0%B8%D0%B5\\_%D0%9A%D1%80%D0%B0%D1%81%D0%BD%D0%BE%D0%B4%D0%B0%D1%80%D1%81%D0%BA%D0%BE%D0%B3%D0%BE\\_%D0%BA%D1%80%D0%B0%D1%8F](https://ru.wikipedia.org/wiki/%D0%90%D0%B4%D0%BC%D0%B8%D0%BD%D0%B8%D1%81%D1%82%D1%80%D0%B0%D1%82%D0%B8%D0%B2%D0%BD%D0%BE-%D1%82%D0%B5%D1%80%D1%80%D0%B8%D1%82%D0%BE%D1%80%D0%B8%D0%B0%D0%BB%D1%8C%D0%BD%D0%BE%D0%B5_%D0%B4%D0%B5%D0%BB%D0%B5%D0%BD%D0%B8%D0%B5_%D0%9A%D1%80%D0%B0%D1%81%D0%BD%D0%BE%D0%B4%D0%B0%D1%80%D1%81%D0%BA%D0%BE%D0%B3%D0%BE_%D0%BA%D1%80%D0%B0%D1%8F) (검색일: 2016.5.9.).

[https://www.paju.go.kr/www/intropaju/intropaju\\_04/intropaju\\_04\\_03/intropaju\\_04\\_03\\_01.jsp](https://www.paju.go.kr/www/intropaju/intropaju_04/intropaju_04_03/intropaju_04_03_01.jsp) (검색일자: 2016.5.6.).

Валовой региональный продукт – В текущих основных ценах – всего (1998–2014гг.)  
[http://www.gks.ru/free\\_doc/new\\_site/vvp/vrp98-14.xlsx](http://www.gks.ru/free_doc/new_site/vvp/vrp98-14.xlsx) (검색일: 2016.5.9.).  
[https://ru.wikipedia.org/wiki/Управление\\_делами\\_Президента\\_Российской\\_Федерации](https://ru.wikipedia.org/wiki/Управление_делами_Президента_Российской_Федерации) (검색일: 2016.5.9.).

Приказ министерства стратегического развития, инвестиций и внешнеэкономической деятельности Краснодарского края от 14 марта 2014 года № 36 [http://www.investkuban.ru/files/invp/prikaz\\_14032014\\_36.zip](http://www.investkuban.ru/files/invp/prikaz_14032014_36.zip) (검색일: 2016.5.9.).

Управление делами Президента Российской Федерации [https://ru.wikipedia.org/wiki/Управление\\_делами\\_Президента\\_Российской\\_Федерации](https://ru.wikipedia.org/wiki/Управление_делами_Президента_Российской_Федерации) (검색일: 2016.5.9.).

<http://ru.wikipedia.org>

<https://www.rbc.ru/krasnodar/freenews/5b5efb7c9a7947d60148bb17> (검색일: 2019.07.05.)

[http://e-wiki.org/ru/images/%D0%98%D0%BB%D0%B8\\_%D1%80%D0%B5%D0%BA%D0%B0\\_%D0%BA%D0%B0%D1%80%D1%82%D0%B0#images-14](http://e-wiki.org/ru/images/%D0%98%D0%BB%D0%B8_%D1%80%D0%B5%D0%BA%D0%B0_%D0%BA%D0%B0%D1%80%D1%82%D0%B0#images-14)

<https://ruspekh.ru/people/item/kondratev-veniamin-ivanovich> (검색일:2019.07.04.)

<http://riarating.ru/> (검색일:2019.07.04.)

[https://ru.wikipedia.org/wiki/%D0%9A%D1%80%D0%B0%D1%81%D0%BD%D0%BE%D0%B4%D0%B0%D1%80%D1%81%D0%BA%D0%B8%D0%B9\\_%D0%BA%D1%80%D0%B0%D0%B9#%D0%9D%D0%B0%D1%81%D0%B5%D0%BB%D0%B5%D0%BD%D0%B8%D0%B5](https://ru.wikipedia.org/wiki/%D0%9A%D1%80%D0%B0%D1%81%D0%BD%D0%BE%D0%B4%D0%B0%D1%80%D1%81%D0%BA%D0%B8%D0%B9_%D0%BA%D1%80%D0%B0%D0%B9#%D0%9D%D0%B0%D1%81%D0%B5%D0%BB%D0%B5%D0%BD%D0%B8%D0%B5) (검색일: 2019.07.05.)

<https://ruspekh.ru/people/item/burlachko-yurij-aleksandrovich> (검색일:2019.07.05.)

<https://ruspekh.ru/organizations/item/zakonodatelnoe-sobranie-krasnodarskogo-kрая> (검색일: 2019.07.04.)

<https://www.rbc.ru/krasnodar/freenews/5b5efb7c9a7947d60148bb17> (검색일: 2019.07.05.)