


◆ 한국 독립의 운명이 결정된 장소  
**크림 공화국**  
(Республика Крым)



# 목 차

## I. 종합개관

- 1. 개관 .....
  - 1.1 위치 .....
  - 1.2 일반 개황 .....
- 2. 자연환경 .....
  - 2.1 지리 .....
  - 2.2 기후 및 식생 .....
- 3. 국기와 국장 .....
  - 3.1 국기 .....
  - 3.2 국장 .....

## II. 역사 .....

## III. 정치 .....

- 1. 정치개관 .....
- 2. 입법부 .....
- 3. 행정부 .....
- 4. 크림의 봄 .....

## IV. 경제 .....

- 1. 경제개황 .....
- 2. 주요산업 .....
  - 2.1 농업
  - 2.2 관광산업
  - 3.3 제조업
- 3. 교역 .....

## V. 사회 문화 .....

- 1. 인구와 민족구성 .....
- 2. 출신인물 .....
- 3. 문화유적 .....

## VI. 크림공화국-한국 관계 .....

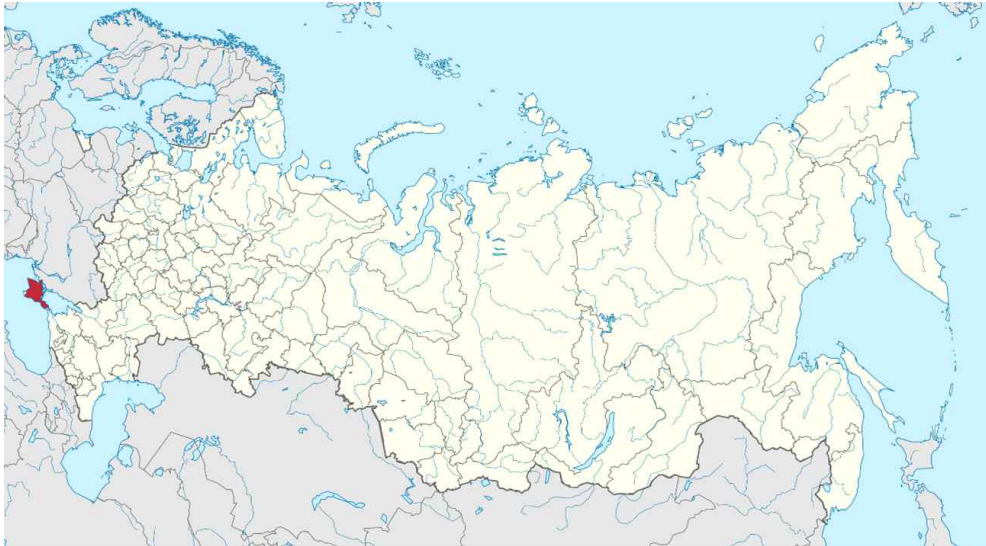
## VII. 참고문헌 .....

## I. 종합개관

### 1. 개관

#### 1.1. 위치

크림 공화국 위치



크림 공화국(Республика Крым)은 흑해와 아조프 해 사이에 자리하고 있으며 정확한 위치는 위도 45°16'51" 경도 34°26'59"이다. 북쪽으로 크림 공화국은 페레코프 지협을 통해 본토와 연결된다. 우크라이나와의 국경<sup>1)</sup>은 10km 미만이나, 중간에 5km의 호수<sup>2)</sup>가 존재한다. 러시아와는 흑해 또는 아조프해를 통해 연결되며, 흑해를 건너 러시아의 크라스노다르 변강과 접한다. 주의 면적은 26,945km<sup>2</sup>(러시아 연방 면적의 0.15%, 경상도 면적과 비슷)로 연방주체 중 69위를 차지한다.<sup>3)</sup>

1) 우크라이나와의 국경 협정은 크림반도 합병 직후인 2014년 4월 25일 체결되었다.

2) 시바시 해역

3) Daum 백과사전, Travel association 'TRASA.RU'(최종검색일 2016.06.13.)

## 1.2. 일반개황

공식명칭	크림 공화국(Республика Крым)
수도	심페로폴(Симферополь)
연방관구	남부 연방관구
경제지구	북카프카스 경제관구
면적	26,081 km <sup>2</sup> (러시아 연방 면적의 0.15%) (연방주체 중 69위, 남부연방관구 내 6위)
성립일	2014년 3월 18일 (러시아 연방 편입)
인구	1,916,000명 (2023년, 연방주체 중 26위, 남부연방관구 내 4위)
민족구성	러시아인(73%), 우크라이나인(8%), 크림 타타르인 (14%)
언어	러시아어, 크림타타르어, 우크라이나어
공화국 수반	세르게이 발레리예비치 악쇼노프(Сергей Валерьевич Аксёнов)
지역총생산 (GRDP, 2023년)	7720억 루블(연방주체 중 59위, 남부연방관구 내 6위)
주요산업	관광산업, 농업, 광물산업
주요자원	천연가스, 광물, 포도 등
주요도시	세바스토폴, 케르치, 알타, 예브파토리야, 페오도시야,
행정구성	11개의 시(Городской округ), 14 개의 자치군(Муниципальный район)

## 2. 자연환경

### 2.1. 지리

크림 공화국은 우크라이나의 남부 해안에서부터 흑해 안으로 160km 이상 뻗은 다이아몬드 형태의 형태를 보인다. 지형적으로는 반도이지만 사실상 섬과 다름없는 위상을 가지고 있다. 크림 공화국은 인접한 우크라이나의 대초원과 약간의 차이를 가지고 있다. 그러나 서쪽으로는 타르한쿠트의 석회암 지형이 펼쳐져 있고 동쪽으로는 구릉 능선이 있다. 크림공화국의 산은 세바스토폴에서 페도시야까지 150km 세 개의 평행한 능선으로 뻗어있다. 이들의 북쪽 경사면은 완만하나 남쪽 경사면은 가파르다.<sup>4)</sup>

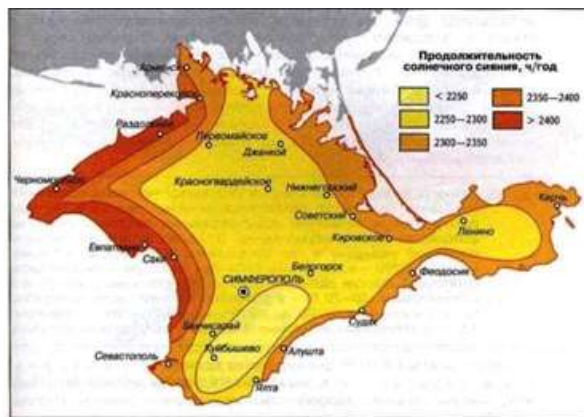
크림 공화국은 러시아 연방 남부의 흑해 연안 지역에 위치하고 있다. 26,081km<sup>2</sup>의 면적 중 72%는 광원, 20%는 산맥, 8%는 호수 등 수원으로 이루어졌다. 육상으로 동쪽으로는 크라스노다르 주, 북쪽으로는 헤르손 주와 접경하고 있다. 해상으로는 우크라이나, 그루지야, 튀르키예, 불가리아, 루마니아와 인접하다.

### 2.2. 기후 및 식생

#### 2.2.1. 기후

크림 공화국의 기후는 지역별로 남부 해안, 산악, 평야 지대로 구분되며 각기 다른 특성을 가진다.

크림 공화국 기후<sup>5)</sup>



4) Travel association 'TRASA.RU', [http://trasa.ru/region/krum\\_geo.html](http://trasa.ru/region/krum_geo.html) (최종검색일 2016.06.13.)

6) [http://shools-geograf.at.ua/publ/geografija\\_kryma/prisivashse\\_sever\\_kryma/klimat\\_kryma\\_p\\_risivashja/9-1-0-53](http://shools-geograf.at.ua/publ/geografija_kryma/prisivashse_sever_kryma/klimat_kryma_p_risivashja/9-1-0-53) (최종검색일 2016.06.13)

크림공화국의 북쪽은 넓고 건조한 스텝 지역으로 여름철엔 모든 강이 마른다. 남쪽으로 갈수록 스텝은 점차 높아져 크림 산맥으로 이어진다. 산맥의 남쪽 비탈면은 급한 절벽을 이루며 바다에 맞닿아 있기 때문에 평야가 드물다. 그러나 겨울철에는 대체로 기후가 따뜻한 아열대 식생을 볼 수 있는 공화국의 평지들이 대부분이다. 남부와 북부지역은 기온차가 크다는 특징을 가진다.

### 2.2.2. 기온

크림 공화국 지역별 연 평균 기온<sup>6)</sup>

월	남쪽 해안지역(알타)	산악 지대(심페로폴)	스텝 지역(멜리토폴)
1월	+3.9	-0.6	-7.0
2월	+3.6	0.0	-3.5
3월	+6.4	+3.8	+0.5
4월	+10.6	+9.0	+8.5
5월	+16.2	+14.6	+15.9
6월	+20.8	+18.4	+20.5
7월	+24.1	+20.7	+23.2
8월	+24.0	+20.6	+22.6
9월	+19.4	+16.1	+16.7
10월	+14.5	+10.9	+9.8
11월	+10.4	+6.3	+3.3
12월	+7.3	+1.2	-1.9


크림 공화국은 크게 남쪽 해안지역, 산악 지대와 스텝 지역으로 볼 수 있다. 위의 표는 크림 공화국의 지대를 대표하는 지역들의 연평균 기온이다. 해안을 마주하고 있는 남쪽지역은 겨울에도 다른 지역들 보다 비교적 따뜻하며, 여름은 다른 지역들과 비슷하다는 것을 알 수 있다. 산악지역은 1월을 제외하고는 지속적으로 영상을 유지하는 것을 볼 수 있다. 스텝 지역은 다른 지역들보다 12월~2월까지 평균  $-4^{\circ}\text{C}$ 이다. 그러나 이를 제외하면 남쪽 해안지역과 산악지대와 비슷한 기온을 가지고 있다.

6) <http://xn-----6kcjcg0cqkbiv4b0h.xn--p1ai/> (최종검색일 2016.06.13)

### 3. 크림 공화국의 상징물

#### 3.1. 국기


크림 공화국 국기<sup>7)</sup>



크림 공화국의 국기는 1992년 9월 24일 제정되었다. 공화국기는 전통적인 슬라브인들을 나타내는 파란색, 하얀색, 빨간색으로 구성되었으며, 공화국기의 상단의 1/6부분은 파란색이고 중간 2/3부분은 하얀색, 다시 하단 1/6부분은 빨간색으로 구성되어 있다. 붉은색은 비극적 과거, 파란색은 좋은 미래를 향한 희망, 하얀색은 크림 공화국의 현대사를 각각 의미한다.

#### 3.2. 국장

크림 공화국 문장<sup>8)</sup>



크림 공화국의 문장은 1992년 9월 24일 제정되었다. 방패 안에는 상상의 동물 그리핀이 묘사된 형태로, 그리핀의 오른쪽 발 위에는 진주와 진주알이 묘사되어 있다. 방패 옆에는 두 개의 기둥이 있으며 방패 위로는 태양이 그려져 있다. 두 개의 기둥은 그리스인들이 건설한 케르소네소스 공화국과 판티카페이를 상징한다. 방패는 항해 루트인 “바이킹에서부터 그리스까지”로, 항상 독립과 자신들의 권리를 보호하기 위한 주민들의 용기와 영웅적 행위를 상징한다. 기둥은 영토를 확장 및 발전시킨 고대 그리스 문명에 대한 상징이며, 국장 위에 있는 태양은 번영, 회복, 발전을 상징한다. 러시아어 텍스트 **Процветание в единстве**는 통합 속 번영을 의미한다.<sup>9)</sup>

7) 크림 공화국 공식 홈페이지 <http://crimea.gov.ru/> (최종검색일 2016.05.21.)

8) 크림 공화국 공식 홈페이지 <http://crimea.gov.ru/> (최종검색일 2016.05.21.)

9) 크림공화국장, <http://www.votpusk.ru/story/article.asp?ID=12528> (최종검색일 2016.06.13)

## II. 역사

### \* 선사시대 ~ 고대

중기 구석기 시대인 약 8만 년 전, 네안데르탈인이 거주한 흔적이 크림에 존재한다. 이후 크림 지역의 신석기 문화는 발칸반도나 아나톨리아 지방에서 전파된 신석기 문화가 아니라 흑해와 카스피해 사이의 대초원인 환교대 지역 문화와 연관이 있는 것으로 보인다. 청동기 시대인 기원전 12세기에는 이란계 민족인 킴메르인이 정착하였으나, 기원전 8세기에 스키타이인이 크림을 정복함에 따라 킴메르인은 이 지역을 떠나게 된다.

[케르소네소스 공화국의 유적지]



기원전 7~6세기에는 고대 그리스 출신 이주민들이 크림 지역에 도시국가인 판티카페이와 페오도시야를 건설하였다. 이후 기원전 5세기 전반에는 그리스계 신규 국가인 케르소네소스 공화국이 건국되었다. 이 시기에는 또한 케르키니티다와 칼로스리멘 등의 도시국가가 형성되었으며, 판티카페이를 수도로 하는 보스포로스 왕국이 수립되었다. 기원후 1세기에는 로마 제국이 크림 지역에 진출하였고, 보스포로스 왕국은 로마의 속국이 되었다. 로마의 지배 시기에는 로마 제국의 국교였던 기독교가 크림 지역에도 전파되기 시작하였다.

\* 중세

루스의 세례(Крещение Руси) - 이고르 바스네초프의 그림



로마 제국이 멸망한 이후 고트족과 훈족이 차례로 크림을 지배하였으며, 4세기부터 8세기까지는 불가르족이 크림 지역을 지배하였다. 9세기부터 13세기까지는 비잔틴 제국과 킵차크족이 크림 지역을 통치하였으며, 그 기간 중 10세기에는 키예프 루스가 크림 반도로 진출하였다. 키예프 루스는 비잔틴 제국과의 전쟁에서 케르소네소스를 정복하였고, 키예프의 블라디미르 대공은 988년에 기독교로 개종함으로써 이를 러시아의 국교로 선포하였다. 한편 9세기 말부터는 크림 스텝 지역에 튀르크계 민족이 이주하기 시작하였다.

1223년에는 크림 지역에서 비잔틴 제국의 일부로서 테오도르 공국이 설립되었다. 1240년에는 키예프 루스가 멸망한 후 몽골 제국이 크림을 정복하였고, 크림은 금장칸국(또는 킵차크 칸국)의 영토가 되었다. 1240년부터 1480년까지의 이른바 ‘타타르의 멍에’ 시기에는 크림이 세 개의 세력으로 분할되어 통치되었다. 북부는 금장칸국, 중부는 테오도르 공국, 남부는 제노바 공화국의 식민지였다. 이 시기의 말엽인 1441년에는 크림 칸국이 형성되었고, 이에 따라 지역 내의 타타르인들로부터 크림 타타르인이라는 별개의 민족 개념이 형성되었다. 1475년 오스만 제국은 크림 원정을 단행하였고, 이에 따라 크림 칸국은 오스만 제국의 봉신국이 되었다. 이와 동시에 크림 내의 제노바 공화국 식민지는 해체되었고, 테오도르 공국은 멸망하였다. 이후 크림 북부는 크림 칸국이, 남부 연안과 산악 지역은 오스만 제국이 통치하였다.

### \* 러시아 제국 시기


1768년에 러시아-튀르키예 전쟁이 발발하였고, 러시아군은 1771년에 크림을 점령하였다. 이후 1772년에는 카라수바자르 조약이 체결되어 크림 칸국은 제정 러시아의 보호국이 되었다. 1774년 전쟁이 종결된 이후 크림 칸국은 형식적으로 독립국 지위를 회복하였으나, 1783년 예카테리나 2세에 의해 크림은 제정 러시아에 완전히 병합되었다. 크림 칸국이 소멸한 자리에 타브리다현이 설치되었으며, '타브리다'는 크림 반도를 의미하는 그리스어에서 유래하였다. 이후 크림 반도는 1853년부터 1856년까지 벌어진 크림 전쟁의 주요 전장이 되었고, 전쟁 중 연합군에 점령되었으나 1856년 파리 강화조약을 통해 러시아에 반환되었다.

### \* 소비에트 시기

1917년 2월 혁명 이후 러시아 공화국 시기에는 크림 타타르인의 민족 정당인 밀리 파르카(Милли фирка/국민당)가 창당되었다. 10월 혁명 이후 밀리 파르카는 크림 인민공화국을 선포하였고, 1918년 2월 23일에는 타브리다 사회주의 소비에트 공화국이 수립되었다. 러시아 내전 기간 동안 우크라이나, 독일, 영국, 프랑스 등 서방 연합국이 연이어 크림을 점령하였으며, 1919년에는 안톤 데니킨이 이끄는 백위대가 크림을 장악하였다. 이후 내전 말기 백위대가 붕괴하면서, 1921년 10월 18일에는 크림 자치 소비에트 사회주의 공화국(Крымская Автономная Советская Социалистическая Республика)이 수립되었다.

대조국전쟁 기간 동안 독일의 침공으로 1941년 10월 18일부터 크림 방어 작전이 개시되었으나, 소련군은 11월 16일에 후퇴하였다. 이후 1944년 4월 8일부터 소련군은 크림 공세를 시작하였고, 같은 해 5월 12일 크림 반도는 독일군으로부터 해방되었다. 1945년 2월 4일부터 11일까지는 알타 회담이 진행되어 소련, 미국, 영국 3국의 지도자들이 전후 복구 및 한반도의 독립 문제에 대해 논의하였다. 같은 해에는 크림 타타르인이 대조국전쟁 당시 독일군에 협조하였다는 이유로 카자흐스탄으로 강제 이주되었으며, 이에 따라 크림 자치공화국은 크림 주로 격하되었다.

[1944년 크림 해방 작전 당시 소련군]



대조국전쟁 당시 크림 전역은 중요한 전장이었다. 러시아에서는 크림 공세가 개시된 4월 8일과 종료된 5월 12일을 군사사적으로 중요한 날로 간주한다. 한편 크림 타타르인들은 나치 독일군에 협력한 사실로 인해 강제이주 대상이 되었으며, 실제로 크림 타타르인으로 구성된 독일군 부대가 존재하여 소련군의 공세에 맞서 방어를 담당하였고, 민간인 학살이라는 전쟁 범죄를 저지른 사례도 확인된다.

[나치 독일군의 크림 타타르인 부대]



크림 반도는 알타 회담이 개최된 장소로서 한국사에서도 의미 있는 지점이다. 소련 공산당 중앙위원회 스탈린 서기장, 미국의 루즈벨트 대통령, 영국의 처칠 총리는 해당 회담에서 전후 복구와 한국 독립에 관한 문제를 논의하였다.

[알타 회담 당시 소련, 미국, 영국 지도자들]



1954년 흐루쇼프 시대에 들어서면서 크림 주는 러시아 소비에트 연방 사회주의 공화국(Российская СФСР)의 행정구역에서 우크라이나 소비에트 사회주의 공화국(Украинская СС

P)의 행정구역으로 편입되었다. 이후 소련 말기인 1991년 1월 20일, 크림 자치공화국 재건 여부를 묻는 주민투표가 실시되었고, 대다수 지역 주민이 자치공화국 재건에 찬성하였다. 소련 붕괴 이후 크림 자치공화국은 우크라이나의 행정구역으로 편입되었다.

#### \* 러시아 연방 시기

2014년 2월 17일, 우크라이나 내의 유로마이단 사태가 발생하였고, 이에 대응하여 크림에서는 유로마이단 반대 시위가 대규모로 진행되었으며, 이 시기에 러시아군이 크림에 진주하였다. 다음 달인 3월 16일에는 러시아 연방 편입 여부를 묻는 국민투표가 크림 자치공화국 내에서 시행되었으며, 96.5%의 주민이 러시아 연방 편입에 찬성하였다. 2014년 3월 17일, 크림 공화국은 우크라이나로부터의 독립을 선포하였고, 3월 18일에는 러시아 연방과의 편입 조약이 체결되어 정식으로 러시아의 구성 주체가 되었다.

[2014년 3월 18일, 크림 공화국 및 세바스토폴 시의 러시아 연방 편입 조약 서명식]



### III. 정치

#### 1. 러시아 연방 대통령 선거

[러시아 연방 대통령 선거 결과(2018, 2024년)]

Результаты Выборы президента Российской Федерации в 2018 и 2024 годах				
연도	2018		2024	
이름/ 득표율	블라디미르 푸틴	76,69%	블라디미르 푸틴	87,28%
	파벨 그루디닌 (러시아 연방 공산당)	11,77%	니콜라이 하리토노프 (러시아 연방 공산당)	4,31%
	블라디미르 지리놉스키 (러시아 자유민주당)	5,65%	블라디슬라프 다반코프 (새로운 사람들)	3,85%
	기타	5,89%	기타	4,56%

[크림 공화국 내 러시아 연방 대통령 선거 결과(2018, 2024년)]

Результаты в Республике Крым				
연도	2018		2024	
이름/ 득표율	블라디미르 푸틴	92,15%	블라디미르 푸틴	93,6%
	파벨 그루디닌 (러시아 연방 공산당)	2,2%	니콜라이 하리토노프 (러시아 연방 공산당)	2,08%
	블라디미르 지리놉스키 (러시아 자유민주당)	1,81%	블라디슬라프 다반코프 (새로운 사람들)	1,94%
	기타	3,84%	기타	2,38%

2018년과 2024년에 각각 진행된 러시아 연방 대통령 선거 당시 크림 주민들은 푸틴 대통령에 대한 압도적인 지지를 일관적으로 보냈다. 다른 후보들에 대한 지지도 또한 러시아 다른 지역들과 유사한 모습을 보인다.

#### 2. 정치 개관

크림 공화국은 2014년 러시아 연방에 편입된 이후 연방 정부의 삼권분립과 같이 행정부, 입법부, 사법부로 나누어진다. 공화국의 수장은 의회 간접선거를 통해서 선출되며, 임기는 5년이다. 재임은 가능하나 삼선은 불가하다. 행정부는 각 분야별 장관과 대표가 각자의 부서를 지휘, 통제하는 형태이다.

### 3. 행정부

#### 3.1. 크림 공화국 행정부 구성

크림 공화국 수반

[크림 공화국 악쇼노프 수반]



##### 1) 학력

연도	행적
1972. 11. 26	몰도바 벨치 시 출생
1993	심페로폴 고등군사정치건축학교 졸업

##### 2) 경력

연도	행적
1993-2008년	기업가 활동
2008	‘크림 러시아 공동체(Русская община Крыма)’ 가입, 정치활동 시작
2010년	‘러시아 단결당(Русское единство)’ 대표 및 크림 자치공화국 최고의회 의원 활동
2007.02	스타브로폴 변강정부는 한국(Dobest 회사, Korus21)), 독일(LURGI Zimmer회사), 러시아(JSC Appleks)와 공동으로 Construction of Aromatic Hydrocarbon Factory 건설 협정체결
2014.2.17.-3.17.	크림 자치공화국 각료평의회 의장(총리) 재임
2014.4.14.-10.9.	크림 공화국 수반 권한대행 역임
2014.4.9.-10.25.	
2015.4.7.-11.10.	러시아 연방 국무회의 상임위원회 위원 재임
2016.4.6.-11.22.	
2014-2019	크림 공화국 총리 겸임

크림 공화국의 세르게이 악쇼노프(Сергей Валерьевич Аксёнов) 수반은 2014년 10월 9일에 취임했으며, 통합 러시아당 당적을 보유하고 있다. 크림 공화국 수반은 5년마다 의회 간접선거를 통하여 선출된다. 악쇼노프 수반은 1972년 몰도바 벨치에서 출생하였으며, 1993년에 심페로폴에서 대학을 졸업한 뒤 계속 크림에서 거주하고 있다. 2008년부터 공식적으로 정계 활동을 시작하였으며, 2014년 2월 17일에 우크라이나 영토로서의 크림 자치공화국에서 정부총리에 임명되었다. 이후 4월부터 10월까지 권한대행을 역임한 뒤 2014년 10월 9일부터 현임 공화국 수반으로 재임하고 있다.

### 3) 선거 결과

[크림 공화국 국가평의회 선거(2014년)]

Выборы в Государственный совет Республики Крым (2014) 크림 공화국 국가평의회 선거					
순위	후보명	정당	득표수	의석	득표율
1	세르게이 악쇼노프	통합 러시아당	515,926	70	70,18
2	블라디미르 지리노프스키	러시아 자유민주당	62,380	5	8,49

[크림 공화국 국가평의회 선거(2019년)]

Выборы в Государственный совет Республики Крым (2019)					
순위	후보명	정당	득표수	의석	득표율
1	세르게이 악쇼노프	통합 러시아당	268,400	60	54,70
2	블라디미르 지리노프스키	러시아 자유민주당	82,629	10	16,84
3	세르게이 보가티렌코	러시아 연방 공산당	40,336	5	8,22

[크림 공화국 국가평의회 선거(2024년)]

Выборы в Государственный совет Республики Крым (2024)					
순위	후보명	정당	득표수	의석	득표율
1	세르게이 악쇼노프	통합 러시아당	525,639	68	74,87
2	블라디미르 지리노프스키	러시아 자유민주당	40,092	3	5,71
3	세르게이 보가티렌코	러시아 연방 공산당	36,160	3	5,15
4	세르게이 미로노프	정의 러시아당	19,590	1	2,79

악쇼노프 수반은 2014, 2019, 2024년에 각각 진행된 지역 총선거에서 통합 러시아당이 높은 지지를 받으며 공화국 수반직을 유지하고 있다. 러시아 다른 정파 달리, 러시아 연방 공산당이 아니라 러시아 자유민주당이 지역 내에서 득표 순위 2위를 기록한다.

## 크림 공화국 각료평의회 의장(정부총리)

[크림 공화국 각료평의회 고차뉴크 의장]



### 1) 학력

연도	행적
1966.7.18	크림 주 크라스노페레콥스키 군 출생
1996	크림 농업기술대학 졸업
2007	우크라이나 국립행정학교 예하 오데사 국가행정대학 졸업

### 2) 경력

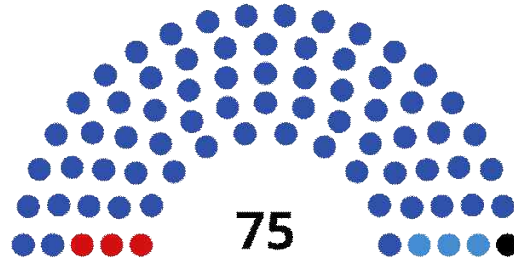
연도	행적
1984-1986	소련군 복무
1990-2000	크림 페르보마이스키 군에서 농업 종사
2000-2003	농업협동조합 위원장 재직
2002	우크라이나 의회 선거 당시 블록 “통합 우크라이나” 가입, 정치활동 시작
2003-2006	페르보마이스키 군 행정부 부위원장
2006-2013	페르보마이스키 군 행정부 위원장
2013-2014	니즈네고르스키 군 행정부 위원장
2014-2016	페르보마이스키 군 행정부 위원장
2016	크림 공화국 각료평의회 부의장 임명
2019.9.20.-10.1	크림 공화국 각료평의회 의장 권한대행

크림 공화국의 현임 총리, 즉 각료평의회 의장은 유리 미하일로비치 고차뉴크(Юрий Михайлович Гоцанюк)이다. 고차뉴크 총리는 1966년 크림에서 출생한 뒤 일생 대부분을 크림에서 보내고 있다. 2014년부터 2019년까지 크림 수반이 정부총리를 겸임하다가 이후 총리직이 분리됨에 따라 고차뉴크 총리는 지금까지 총리직을 유지하고 있다.

#### 4. 입법부

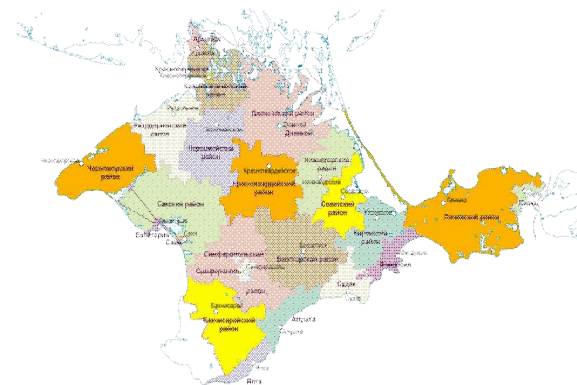
크림 공화국 국가평의회(Государственный совет Республики Крым)는 최고의 대표 입법기관이다. 의회는 법률을 제정하며, 주민들의 이익을 위한 의정활동을 한다. 75명의 대표가 직접 선거로써 선출이 되며, 크림 공화국 의회 의원의 단원제로 임기는 5년이다. 현재 크림 공화국의 의회는 2014년 04월 11일에 선출 되어 현재까지 직무를 수행하고 있다. 현재 의회의 의장은 블라디미르 콘스탄티노프(Владимир Константинов)이다. 총 75개의 의석이 존재하며, 현재 의석 구성은 통합 러시아당 68석, 러시아 연방 공산당 3석, 러시아 자유민주당 3석, 무소속 1석이다.

[크림 공화국 국가평의회 콘스탄티노프 의장 및 의석 분포도]



#### 5. 주요 행정구역<sup>10)</sup>

[크림 공화국의 행정단위]<sup>11)</sup>



10) Крымстат, Оценка численности постоянного населения по городским округам и муниципальным районам Республики Крым по состоянию на 01.01.2018 года, 2018

11) 위키피디아 <https://ru.wikipedia.org/> (최종검색어 2016.06.13.)

5.1. 크림 공화국 행정구역

크림 공화국의 25개의 행정구역으로 구성되며, 11개의 시 (Городской округ)와 14 개의 자치군(Муниципальный район)로 분류된다. 행정부의 관리부서는 재무부, 사회부, 산업에너지부, 영토관리부, 교육부, 관광부, 문화부, 농촌 및 천연자원부 등으로 나누어져 있다.

<크림 공화국 행정구역명>

	크림 공화국(2023. 1. 1 기준)	1,916,805(명)
1	심페로폴 시	356,838
2	알루시타 시	54,870
3	아르만스크 시	22,479
4	잔코이 시	36,157
5	예브파토리아 시	120,314
6	케르치 시	152,683
7	크라스노페레콥스크 시	25,381
8	사키 시	23,691
9	수다크 시	34,100
10	페오도시야 시	99,209
11	알타 시	135,557
12	바흐치사라이스키 자치군	94,126
13	벨로그로츠키 자치군	64,588
14	잔코이스키 자치군	66,959
15	키로프스키 자치군	51,541
16	크라스노그바르데이스키 자치군	82,927
17	크라스노페레코프스키 자치군	26,361
18	레닌스키 자치군	58,655
19	니즈네고르츠키 자치군	42,873
20	페르보마이스키 자치군	31,545
21	하즈돌넨스키 자치군	28,882
22	사크스키 자치군	76,979
23	심페로폴스키 자치군	169,120
24	소베츠키 자치군	30,629
25	체르노모르츠키 자치군	30,341

## 5.2. 주요 도시

### 1. 심페로폴(Симферополь)

심페로폴은 크림공화국의 수도이자 경제, 문화, 교통이 중심지이다. 1784년에 도시가 설립되었으며 살기르 강 기슭에 위치하고 있다. 2016년 기준으로 356,399명이 심페로폴에 살고 있으며 많은 여행관광객들이 매년 심페로폴을 찾고있다.

### 2. 알타(Ялта)

알타는 흑해 면에 있으며 고대 그리스인들에 의해 식민지화 된 도시였다. 현재는 유명한 휴양도시로 알려져 있어 매년 많은 사람들이 관광, 휴양을 하기 위해서 찾는다. 2016년 기준으로 알타 인구는 136,958명이다. 또한 알타는 1945년 알타회담을 한 장소로 많은 사람들에게 알려져 있으며 안톤 체홉이 1899년부터 1904년까지 살았던 도시로도 유명하다.

## 6. 러시아의 국제 관계와 크림 공화국 문제

### 6.1. 분쟁의 배경

#### (1). 개요

크림 공화국의 귀속 문제는 러시아 연방 및 우크라이나 사이만의 문제가 아니라 전 세계 국가들의 이목이 집중되는 문제이다. 크림 공화국은 러시아가 실효 지배하고 있으나, 우크라이나는 이에 이의를 제기하고 있다. 현재 크림 공화국의 러시아 연방 편입을 인정한 UN 회원국은 당사국인 러시아를 포함하여 총 7개이다. 또한 서류상으로는 인정하지 않았으나, 정부 공무원 등의 발언을 통해 실질적으로 크림 공화국이 러시아의 영토임을 인정한 국가는 총합 22개국이다.

#### (2) 분쟁의 전개

2010년 2월 친 러시아 성향의 지역당 소속 빅토르 야누코비치가 우크라이나 대통령으로 당선된 이후 우크라이나 내 친러, 친서방 세력 간 정치 투쟁의 결과 친서방 진영이 정권을 장악하면서 주민의 절반 이상이 러시아인으로 친러 성향이 강한 크림 자치공화국이 친서방 우크라이나 중앙정부에 반기를 들고 우크라이나 이탈과 러시아 귀속을 주장하기 시작하였다. 밑의 표는 크림공화국 사태에 대한 일지이다.

크림 사태 일지<sup>12)</sup>

날짜	사건 요약
2013.11.21.	우크라이나 정부, 유럽연합(EU)과 협력협정 체결 잠정 중단 발표. EU와 협정 찬성 시민 대규모 항의 시위(유로마이단) 시작
2014.02.23.	우크라이나 의회, 빅토르 야누코비치 대통령 퇴진과 5월 조기 대선 선언, 동시에 유로마이단에 반대하는 안티마이단 시위 전개
2014.03.01.	블라디미르 푸틴 러시아 대통령, 러 상원에 우크라이나에서 무력 사용 승인 신청, 상원 즉각 승인.
2014.03.16.	크림 공화국, 러시아로의 귀속 묻는 주민투표 실시. 96.6% 찬성
2014.03.18.	크림 공화국 및 세바스토폴 시, 러시아 연방 편입 조약 체결
2014.04.07.	우크라이나 동부 도네츠크, 중앙정부로부터 독립 선언
2014.04.28.	미국/EU, 러시아인 7명, 러시아 기업 17곳 제재 결정
2014.05.11.	동부 도네츠크, 루간스크서 중앙정부로부터 분리독립 여부 주민투표 실시. 도네츠크 89% 찬성, 루간스크 96.2% 찬성.
2014.05.12.	도네츠크, 루간스크 독립선언 러시아에 병합 요청.
2014.05.25.	우크라이나 조기 대선 실시. 페트로 포로셴코 대통령 당선.

6.2. 크림의 중요성

6.2.1. 자원

크림 공화국은 19세기 아제르바이잔의 바쿠 유전으로 인해 지리학적으로 중요하였다. 중동 석유개발이 대규모로 진행되는 1920-30년대 이전에는 동유럽 지방 특히 코카서스 일대와 크림지역에 석유매장이 많이 되어있었기에 열강들의 충돌과 전쟁이 극심했었다. 현대에는 크림반도 지역의 천연가스가 발견되었고 이런 석유와 천연가스들을 잇는 송유관들이 지속적으로 성립되면서 지정학적으로 이익이 많은 곳이다.

12) 연합뉴스, 우크라이나 사태 일지,  
<http://www.yonhapnews.co.kr/bulletin/2014/09/05/0200000000AKR20140905229300081.HTML>  
 (최종검색일 2016.06.13.)

[크림 공화국의 석유 및 가스 매장지]<sup>13)</sup>



6.2.2. 군사적 중요성

해상방면으로 흑해연안과 크림반도는 군사적 요충지이며 러시아의 입장에서는 부동항으로써 지중해로 갈 수 있는 바다로의 출구인 곳이다. 러시아가 흑해와 지중해로 힘을 투사하는데 있어서 없어서는 안 되는 전략적 요충의 역할을 하며, 서방과 우크라이나에게 있어서 러시아의 군사적 진출을 견제하는 역할을 하는 곳이다.

6.3. 각국의 중요성

(1) 러시아

- 군사적
  - 얼지 않는 부동항을 확보, 흑해재해권 장악
  - 나토의 미사일방어(MD)에 맞설 러시아 흑해함대 유지를 통한 강력한 안보체제 구축
- 경제적
  - 우크라이나의 공업지대 및 항구는 모두 크림을 포함한 동부지역에 집중되어있음
  - 러시아의 최대 경제적 무기인 천연가스, 유럽으로 수출하는 천연가스의 50%가 우크라이나 파이프를 통과함.
  - 친EU 노선을 걷던 우크라이나에서 천연가스가 발견된다면 EU는 우크라이나의 천연가스를 수입할 확률이 높아짐
  - 서방국가의 대리제재로 인한 경제타격 현실화
- 정치적
  - 푸틴의 강력한 슬로건인 ‘강한 러시아’ 그것을 보여주는 대외활동이므로 푸틴의 지지를 상승과 강한 지도자의 이미지 구축

13) яндекс, <https://yandex.ru/> (최종검색일 2025.06.05.)

(2) 우크라이나

- 군사적
  - 러시아의 군사적 진출 및 우경화를 견제할 필요가 있음
- 경제적
  - 크림 지역 외에는 서부 우크라이나는 농업지역밖에 없으므로 동부 우크라이나를 지켜야 경제 GDP의 많은 부분을 차지하는 공업지역을 지킬 수 있음. 러시아가 크림과 우크라이나를 장악하거나 분쟁이 심화되면 천연가스의 가격 균형 붕괴를 초래 할 수 있음

(3) 미국 및 EU

- 군사적
  - 러시아병력 증강으로 인한 크림 지역 주변의 군사적 긴장감 고조, 대규모 군사적 충돌에는 회의적인 상황
- 경제적
  - 러시아에 대해서 대러제재를 가함
  - 우크라이나 지지에 대한 명분을 만들기 위해 우크라이나 시장에 10억 달러를 투자했음

<크림반도에 대한 국제사회의 인식 변화 추이>

	2014.03 유엔 총회 결의 68/262	2016.12 크림 공화국과 세바스토폴에 대한 인권 결의안	2018.12 유엔 총회 크림 내 인권침해 규탄 결의안
찬성	100	70개국	65개국 (미국, EU, 터키, 일본 등)
반대	11	26개국	27개국 (러시아, 중국, 인도 등)
기권	58	77개국	70개국

2014년 3월 크림 공화국의 러시아 편입 이후 세계 각국으로부터 반발이 이어졌다. 유엔은 총회를 통해 러시아를 규탄하는 결의안을 채택했고 100개의 국가가 찬성했다. 2016년 유엔의 대러 인권 결의안에는 70개국이 찬성하였고 기권을 표하는 국가의 수가 증가했다. 2018년 12월에 유사한 결의안에서는 찬성국이 65개국까지 감소하였고 반대를 표한 국가도 27개국까지 증가했다.

크림 공화국의 러시아 편입 이후 러시아 주재 엘첸코 우크라이나 대사는 대사관을 떠난 뒤 모스크바로 귀환하지 않았다. 이후 러시아 주재 우크라이나 대사관에는 대사가 상주하지 않게 되었으며, 2022년 러시아-우크라이나 전쟁의 발발 후 대사관은 폐쇄되었다.

[폐쇄된 러시아 연방 주재 우크라이나 대사관과 업데이트가 멈춘 대사관 사이트]



한편 우크라이나 측은 2014년 4월 15일 의회에서 크림 공화국과 세바스토폴 시를 러시아에 점령당한 영토로 표기하는 법안을 통과시켰다. 이후 2015년 1월 27, 우크라이나 최고 라다는 돈바스 및 크림에서의 러시아의 행보는 침략적이라고 비난하였으며, 같은 해 9월에 발표된 우크라이나 군사 정책에서는 러시아가 적국으로 규정되었다. 세계 대부분 국가들은 러시아의 크림 편입을 인정하지 않고 있으며, 특히 미국과 EU 국가들은 이에 크게 반발하고 있다.

크림 공화국과 연관된 러시아-우크라이나 간 조약				
명칭(한)	러시아 연방-우크라이나 우호 협력관계 조약	러시아 연방-우크라이나 러시아 연방 흑해함대의 우크라이나 영토 내 존치에 관한 협약	러시아연방-우크라이나 국경 조약	러시아 연방-우크라이나 아조프해 및 케르치 해협 사용에서의 협력 조약
명칭(러)	Договор о дружбе, сотрудничестве и партнёрстве между Российской Федерацией и Украиной	Соглашение между Российской Федерацией и Украиной о статусе и условиях пребывания Черноморского флота Российской Федерации на территории Украины	Договор между Российской Федерацией и Украиной о российско-украинской государственной границе	Договор между Российской Федерацией и Украиной о сотрудничестве в использовании Азовского моря и Керченского пролива
체결	1997년 5월 31일	1997년 5월 28일	2003년 1월 28일	2003년 12월 24일
현황	만료 (2019년 4월 1일)	단교로 인한 효력 정지 (2024년 2월 24일)	단교로 인한 효력 정지 (2024년 2월 24일)	단교로 인한 효력 정지 (2024년 2월 24일)

크림 공화국의 지위와 관련하여 러시아와 우크라이나는 총 4가지 조약을 체결하였다. 이는 각각 양국의 우호 협력관계 조약, 러시아 해군의 크림 존치 조약, 국경 조약, 아조프해 사용 협약이다. 첫 번째의 양국 간 우호협력관계 조약은 2019년 4월 1일에 만료되었으며, 나머지 3개 조약은 2022년 양국 간 국교가 단절되며 효력을 상실하였다.

## IV. 경제

### 1. 경제 개황

경제 관구	북카프카스 경제 관구
GRP (2023)	7,224억 루블 (60위)
1인당 GRP (2023)	187,600루블(77위)
GRP 성장률	3.7%

크림 공화국은 북카프카스 경제 관구에 속한다. 2015년 당시 연방 정부 명령에 따라 공화국 전체가 특별경제구역으로 지정되었다. GRP는 2023년 기준 7,224억 루블로 전 연방주체 중 60위, 남부연방관구 내에서 6위를 차지한다. 1인당 GRP는 2023년 기준 187,600루블을 기록하였다.

[최근 5년간 주요 경제지표 변화 추이]

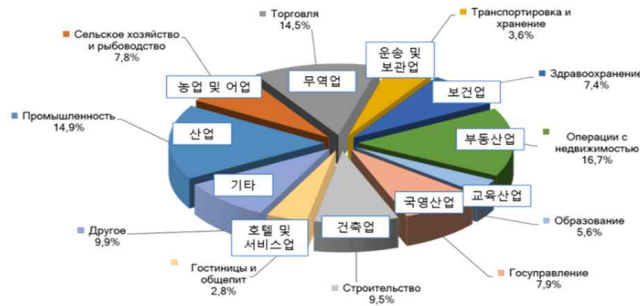
	2019	2020	2021	2022	2023
GRP (단위: 10억 루블)	500	530	586	705	722
경제성장률 (GRP성장률)			+4.4%	-0.5%	+3.7%
크림공화국투자 유치액 (10억 루블)	102	95	90	177	
평균 월급(루블)	33,000	35,000	37,113	40,000	47,325

크림 공화국 소재 기업 수 추이(단위:개)

2019년	2020년	2021년	2022년	2023년
33291	31370	31418	30904	31025

## 2. 주요산업

2023년 크림공화국 GRP(지역총생산) 구성<sup>14)</sup>



크림 공화국의 경제는 타 연방주체와 달리 특정 분야에 편중되어 있지 않다. 부동산업과 무역업이 각각 첫 번째와 두 번째로 가장 큰 비율을 차지하며, 그 외 업종들은 10%를 넘기지 않아 공평한 비율을 보인다.

### 2.1. 농업

2023년 크림공화국 농업 및 축산업 현황<sup>15)</sup>

계란	우유	육류	어패류	양	돼지	소
31.44만톤	19.47만톤	12.16만톤	5900톤	약 15만	약 11만	약 9만

농업이 GDP에서 차지하는 비중은 크지 않지만 고용 측면에서 공화국 경제에 중요한 비중을 차지한다. 농업 부문의 전략적 목표는 식량 산업을 위한 강력한 원료 기반을 조성하는데 있으며, 이는 주민 및 휴양객의 식량 수요를 충족시킬 뿐만 아니라, 포도 재배 및 양조, 원예, 채소 재배와 같은 크림의 전통적인 농업 분야수출 잠재력을 강화하기 위함이다. 국가에 의한 농업 생산량이 큰 비중을 차지한다는 점도 주목할 만하다. 낙농업과 가금류, 소, 양 등의 축산업 국가가 전체 생산에서 차지하는 비중이 50%를 상회한다. 농업 종사 단위는 법인이 약 1500개, 농업인은 약 3300명이다. 크림 공화국의 전체 농업용지는 170만 헥타르이며, 이 중 경작지는 120만 헥타르를 차지한다.

주요 과일로는 작두, 복숭아, 살구, 체리, 사과 및 배가 손꼽힌다. 특히 크림에서는 와인이 유명하며, 여러 기업들이 와인 생산에서 경쟁하고 있다. 와인뿐만 아니라 크림 특유의 스텝 지대를 이용하여 축산 부분에서 강세를 보이는 기업들도 존재한다. 크림 공화국에 소재한 대표적인 농업 기업은 '주식회사 마산드라(АО «Массандра»)'로, 주 생산품은 와인이다.

14) Ministry of Economic Development of the Republic of Crimea, SOCIAL AND ECONOMIC DEVELOPMENT OF THE REPUBLIC OF CRIMEA, 2018, p.2

15) Ministry of Economic Development of the Republic of Crimea, SOCIAL AND ECONOMIC DEVELOPMENT OF THE REPUBLIC OF CRIMEA, 2018, p.6

## 2.2. 관광산업

2019년~ 2023년 크림 공화국 관광객 수 변화 추이<sup>16)</sup>

2019년	2020년	2021년	2022년	2023년
-	630만	939만	653만	520만
-	-	전년 대비 26% 증가	전년 대비 30% 감소	전년 대비 20% 감소

관광산업은 크림 공화국의 핵심 업종이다. 2014년 지정학적 위기로 인해 관광객이 급감했지만 2014년 케르치 대교가 건설되고 2018년 심페로폴 공항이 개보수되면서 관광객이 급증하고 있는 추세이다. 2021년 크림 공화국에 방문한 관광객 수는 939만 명으로 역대 최고치를 기록했다. 한편 2022년 러시아-우크라이나 전쟁의 발발에 따라 방문객 수는 큰 폭으로 감소하고 있으며, 특히 우크라이나군의 크림 공격으로 인한 안전 우려 때문에 방문객 수는 더욱 감소하였다.

가장 인기있는 관광지는 알타, 알루슈타, 수다크 및 페오도시야 지역으로 크림 반도를 방문하는 전체 관광객의 80-85%를 차지한다. 특히 요양 복합 리조트(санаторно-курортный комплекс) 산업은 크림 공화국 정부가 가장 적극적으로 추진하는 사업이다. 과거의 요양원(санаторий)은 주로 노인을 치료하는 시설이었지만 오늘날의 요양 복합 리조트는 환자의 치료 뿐만 아니라 고객의 건강관리와 여가 서비스를 동시에 제공한다. 크림 반도 숙박시설의 절반 이상, 약 350 곳에서 치료 및 재활 서비스 제공한다.

## 2.3. 제조업

2019년~ 2023년 크림 공화국 제조업 변화 추이

제조업	상수	전기 공급	광업
65.1%	4.4%	27.6%	2.9%

제조업은 크림 공화국 전체 GRP에 약 15%를 차지한다. 구성은 주로 식품 산업, 화학 산업, 기계 제조업(조선업 포함) 및 전기, 가스 및 수도의 생산 및 공급으로 이루어져 있다. 크림 공화국의 제조업은 약 4800개의 중소기업 및 대기업이 집중되어 있으며, 이들 기업에는 약 10만 8천 명의 노동자가 근로하고 있다. 크림 공화국의 주요 산업 분야는 광물 자원 채굴 2.9%, 식품 생산 15.9%, 음료 생산 11.9%, 화학 물질 및 화학 제품 생산 9.0%, 고무 및 플라스틱 제품 생산 2.1%, 기타 비금속 광물 제품 생산 9.6%, 기계 및 장비를 제외한 금속 제품 생산 2.2%, 전기 장비 생산 3.3%, 기타 기계 및 장비 생산 1.5%, 기타 운송 수단 및 장비 생산 6.8%, 기계 및 장비의 수리 및 설치 1.7%, 전력, 가스, 증기 공급 및 공기 조절 27.5%, 상수도, 하수 처리, 폐기물 수집 및 처리, 오염 제거 활동 4.4% 이다.

16) <https://www.investinregions.ru/en/regions/krym/industries/> (검색일: 2019.06.19.)

### 3. 교역

[크림 공화국 2023년 대외무역 정보]

구분	금액(백만 달러)	비중	주요 품목
총액	36,6	100	
수출액	5,9	16,1	식료품 및 농산물 원료, 화학 제품 등
수입액	30,7	83,9	기계 및 장비, 섬유 및 섬유 제품, 신발류 등
주요 대외무역 상대국			비중
CIS	벨라루스, 카자흐스탄, 우즈베키스탄, 키르기스스탄,		35%
CIS 외	중국, 터키, 이란, 인도, 베트남, 시리아, 아랍에미리트 등		65%

크림 공화국은 2023년 대외무역에서 수입액이 수출액을 앞질러 무역수지에서 적자를 기록하였다. 농업 중심의 수출과 기계장비 제품 수입이 주로 이루어진다.

## V. 사회 문화

### 1. 민족

크림 공화국 인구의 대다수는 러시아인(2014년 기준 62.5%)이며, 두 번째로는 우크라이나인(16.0%)이다. 크림 공화국은 우크라이나에 속한 행정구라는 사실과 별개로, 오랜 기간 동안 러시아인들이 거주하며, 그 수는 과반수이다. 따라서 이곳은 러시아어, 우크라이나어, 크림 타타르어가 공용어로서 사용되고 있다. 다음의 표는 2023년 기준 인구 및 민족 비율이다.

[크림 공화국 민족 구성]<sup>17)</sup>

명칭	인구수	비율
러시아인	약 128만	72,9
크림 타타르인	약 25만	14
우크라이나인	약 14,4만	8,2
타타르인	약 2만	1
벨라루스인	약 1,5만	0,8
아르메니아인	약 1만	0,5
아제르바이잔인	약 4천	0.2
기타	약 19,3만	2.4

[전통 의상을 입은 크림 타타르인]




크림 타타르인은 크림에 거주하는 고유의 타타르계 민족으로, 튀르크계의 유목 생활방식이 변형된 독자적인 문화를 가지고 있다. 크림 타타르의 문화는 이슬람 신앙, 오랜 역사, 다민족 환경 속에서 발전하였다. 크림 타타르어와 타타르스탄의 타타르어는 같은 튀르크어족에 속하나, 타타르스탄 타타르어는 키릴 문자를 사용하는 반면 크림 타타르어는 라틴 문자와 키릴 문자를 병용하며, 어휘에서 많은 차이가 나타난다. 타타르스탄의 타타르인과 달리 크림 타타르인은 튀르키예 문화에서 영향을 강하게 받았기에 언어 외 다양한 부분에서 큰 차이를 보인다.

17) <http://gallery.ykt.ru/> (최종검색어 2016.06.13.)

## 2. 출신 인물

### 2.1. 유리 카스파르얀(Юрий Дмитриевич Каспарян)



러시아를 대표하는 록그룹의 기타리스트 중 한 명. 1963년 6월 24일 크림 심페로폴에서 출생하였다. 1983년부터 가수 활동을 시작하였고, 빅토르 초이가 보컬로 활동한 것으로 유명한 록 그룹 키노에서 활동하였다. 키노 외에도 유피테르, 폼메하니카, 로닌 등 여러 록그룹에서 활동을 이어가고 있다.

### 2.2. 라리사 베르비츠키야(Лариса Викторовна Вербицкая)



러시아의 뉴스 아나운서로, 1959년 11월 30일 크림 페오도시아에서 출생하였다. 1982년 몰도바 키시뇨프 텔레비전, 1986년 소련중앙텔레비전 아나운서 활동을 시작한다. 러시아 우호훈장, 러시아 연방 공훈 예술인 칭호를 수훈하였다.

### 3. 문화 유적

#### 3.1 리바디아 궁전 (Ливадийский дворец-музей/Лівадійський палац)<sup>18)</sup>



리바디아 궁전은 알타 시에 위치한 19세기의 역사 유적지로, 제정 러시아 황제들이 머물렀던 피서용 궁전이다. 그리스식 양식으로 건축되었으며, 1927년과 1928년에 각각 마야코프스키와 고리키가 방문하였다. 또한 1945년 2월 소련, 미국, 영국의 정상들이 모인 알타 회담이 진행된 장소이다. 리바디아 궁전과 예배당은 1860년 이포리토 모니게티(Ишполит Монигетти)가 건축하였다.

#### 3.2 푸른 만(Голубой залив)<sup>19)</sup>



푸른 만(Голубой залив)' 마을은 대도시 알타에서 20km 떨어진 크림 반도 남쪽 연안에 있다. 마을은 사방에서 산으로 둘러싸여 있다. 북쪽으로 크림산맥, 동쪽으로는 특징적인 윤곽선 때문에 고양이로 불리는 코시카(Кошка) 산으로 둘러싸여 있다. 이곳 기후는 건조하고 따뜻하다. 마을의 역사는 3천 년 이상 거슬러 올라간다. 크림 반도 남부에서 '악마의 계단

18) 위키피디아, <http://wikipedia.com/> (최종검색어 2016.06.13.)

19) 러시아 포커스, '올 여름 크림 여행을 준비해야할 이유 열가지'  
<http://russiafocus.co.kr/travel/2014/04/17/44333> (최종검색어 2016.06.13.)

(Чертова лестница)' 고개를 거쳐 서부로 이어지는 길이 바로 이곳을 통과했다. '악마의 계단' 외에도 레멘스카야 계곡과 코시카 산, 아이-페트리 산괴(массив Ай-Петри), '백조의 날개(Лебединое крыло)' 절벽, 디바(Дива)와 파네아(Панеа)도 둘러볼 만하다.<sup>20)</sup>

### 3.3 제비둥지 성 (Ласточкино гнездо)<sup>21)</sup>



알타 시 아이토도르 곶의 해발 40미터 절벽에 위치한 고딕 양식의 성으로, 1912년 건설되었다. 1911년 모스크바에 거주하는 폴란드계 러시아 귀족인 라흐마노프 가문이 부지를 구입한 이후, 당시 유행에 따라 중세 유럽풍 양식의 별장으로 만들어졌다. 1917년 10월 혁명 이후에는 레스토랑으로 사용되었으며, 크림 공화국의 러시아 편입 이후 러시아연방 문화유산으로 지정되었다.

### 3.4 바흐치사라이 칸궁(Ханский дворец в Бахчисарае)<sup>22)</sup>



20) 러시아 포커스, '올 여름 크림 여행을 준비해야 할 이유 열가지'  
<http://russiafocus.co.kr/travel/2014/04/17/44333> (최종검색어 2016.06.13.)

21) [https://en.wikipedia.org/wiki/Swallow%27s\\_Nest](https://en.wikipedia.org/wiki/Swallow%27s_Nest)

22) 러시아 포커스, '올 여름 크림 여행을 준비해야 할 이유 열가지'  
<http://russiafocus.co.kr/travel/2014/04/17/44333> (최종검색어 2016.06.13.)

바흐치사라이는 크림 타타르어로 '정원 궁전'을 의미한다. 크림 한국(汗國)의 수도였던 바흐치사라이는 크림 최고의 관광 명소 중 한 곳이다. 바흐치사라이의 주요 역사 유적으로는 크림의 칸(汗)들이 살던 궁전인 한사라이(Хансарай)를 들 수 있다. 한사라이는 세계에서 유일한 크림 타타르족 궁전건축의 표본이다. 궁전 단지에서 가장 오래된 건축물로는 9세기의 위대한 칸 모스크와 1562년으로 거슬러 올라가는 사리-규젤(Сары-Гюзель)목욕탕 건물을 들 수 있다. 하사라이에 있는 눈물의 분수는 알렉산드르 푸시킨의 낭만적 서사시 "바흐치사라이의 분수"(1822)에서 상찬된 바 있다. 이 밖에도 바흐치사라이에서는 칸들의 묘지와 크림 키레이 칸의 사랑하는 아내가 묻혀 있는 18세기 능묘, 매의 탑(Соколиная башня), 미술박물관도 볼 만하다.<sup>23)</sup>

### 3.5 케르소네소스 공화국 유적(Херсонес Таврический)<sup>24)</sup>



고대 그리스인이 점령했던 기원전 6세기에 세워진 건축물이다. 건설 당시 크림반도는 흑해 지역 정치문화의 중심지 역할을 하였고 따라서 이지역을 둘러싼 고대 국가들의 치열한 패권 경쟁이 있었을 것으로 추정된다. '헤르소네스' 또는 '케르소네소스'는 그리스어로 '반도'를 뜻하는 단어이다. 이 곳 코르순(당시 케르소네소스의 명칭)에서 키예프의 블라디미르 공후가 세례를 받았으며 비잔틴의 안나 공주와 혼례를 치렀다. 이후 988년에는 키예프 루시는 기독교를 국교로 채택한다.

23) 러시아 포커스, '올 여름 크림 여행을 준비해야할 이유 열가지'  
<http://russiafocus.co.kr/travel/2014/04/17/44333> (최종검색어 2016.06.13.)

24) <https://kr.rbth.com/arts/2015/12/22/553825>

## VI. 크림 공화국-한국 관계

### 1. 1945, 알타회담

1945년 크림 반도의 알타지역에서 열린 회담으로 미국, 영국, 소련 3국의 정상들이 비밀 회담을 열었다. 회담의 주된 내용은 세계 2차 대전 이후 유럽의 전후 처리 문제, 세계 평화 기구 문제, 소련의 대일전 참전 문제와 함께 한국 신탁통치에 대한 문제에서도 논의가 되었다. 소련의 대일전 참전 조건으로 루스벨트는 스탈린으로부터 한국 신탁통치에 대한 승인에 관한 간단한 논의가 되었다.

### 2. 2012, 충남도 - 크림자치공화국과 우호협정 체결

충남도가 크림 자치공화국과 우호협력협정을 체결하고 경제통상, 농업, 휴양 관광 분야 등의 교류를 본격 추진하기로 하였다. 주요 협정내용은 합작사업 및 무역사무소 신설 도도와 중소기업들의 양자협력 지원, 기업 간 원자재, 식자재, 산업용 제품 공급, 소비재 및 용역 제공 지원, 치료 및 휴양 시설 조성 모색 등이 었다. 이 교류 협정에 따라 건강식품 수출과 관광 상품의 개발이 활기를 띠 것으로 기대하였으며, 이 외에도 고려인 연합회와 다문화교육센터 등의 민간 교류도 지원할 것이다.<sup>25)</sup>

### 3. 2014, 크림 정부 - 한국과 협력을 약속하다.

크림 공화국의 수장인 세르게이 악세노프가 한국의 기업의 투자와 협력을 논의하기 위해서 한국 투자 회사의 대표와 함께 회의를 개최하였다. 이 날 한국의 회림 종합건축사 사무소 기업의 대표 정영균 등이 참여하였다.<sup>26)</sup>

### 4. 2014, 정부 “러, 크림공화국 합병 인정못해”

19일 정부가 우크라이나 크림공화국이 러시아 귀속을 주민투표로 결정하고, 러시아가 크림공화국의 합병 조약을 체결한 것을 인정하기 어렵다고 발표하였다. 정부는 이날 외교부 대변인 명의 성명을 통하여 크림자치공화국의 주민투표와 러시아가 크림공화국과 합병조약을 체결한 데 대해 인정하기 어렵다고 하였으며, 우크라이나의 주권, 영토 보전과 독립은 보존되어야 한다고 하였다. 그러나 정부는 러시아 제재 동참 여부를 놓고는 고민하고 있다. 이는 유라시아 이니셔티브와 동북아평화협력 구상 등 국정 과제를 추진하기 위해서는 러시아와의 협력이 필요한 상태이기 때문이다.<sup>27)</sup>

25) 중앙일보, '충남도, 우크라이나 크림자치공화국과 우호협정 체결',  
<http://news.joins.com/article/9356772> (최종검색어 2016.06.13.)

26) Новости Крыма - крымская служба новостей, 'Правительство Крыма договорилось о сотрудничестве республики с Южной Корей', <http://news.allcrimea.net>  
(최종검색어 2016.06.13.)

27) 매일경제, 정부 “러, 크림공화국 합병 인정못해”,  
<http://news.mk.co.kr/newsRead.php?year=2014&no=430802>  
(최종검색어 2016.06.13.)

## 5. 2014, 철도 가스관 경협사업 줄줄이 좌초하나(2014)

크림반도 사태로 미국, 유럽연합 등 국제사회가 러시아에 대한 경제제재조치에 나설 가능성이 높아지면서 박근혜 대통령의 핵심 국정과제인 ‘유라시아 이니셔티브’에 제동이 걸리는 것이 아니냐는 우려의 목소리가 불거지고 있다. 유라시아 이니셔티브의 핵심축인 실크로드 익스프레스(SRX) 구축사업에도 먹구름이 끼게 되었다. SRX사업은 한반도횡단철도(TKR)와 시베리아횡단철도(TSR), 중국횡단철도(TCR)등을 연결하여 유라시아 경제권을 구축하자는 것으로 이 사업에 대해서 한국 러시아 정부 간 금융지원, 컨소시엄 구성, 기업 간 투자 협약 등이 수반돼야 하지만 러시아에 대한 경제제재가 취해진다면 이 같은 방안을 실행할 수 없게 된다.<sup>28)</sup>

## 6. 2018, 심페로폴 공항 현대화에 한국인 디자이너 참여<sup>29)</sup>

심페로폴 공항<sup>30)</sup>



2018년 4월, 크림반도 인프라 현대화 계획의 일환으로 추진되었던 심페르폴 공항 개보수 작업이 마무리되었다. 해당 공항은 러시아에서 가장 현대적인 공항으로 여겨지며, 독특한 외관을 특징으로한다. 크림공화국 현지 언론에 따르면 심페로폴 공항의 전체적인 건축디자인이 한국인 디자이너에 의해 이뤄졌다고 밝혔다.

## 7. 크림반도의 고려인

현재 크림반도에 거주하는 고려인은 약 4,000명 정도로 추산된다. 그중 대다수인 600~700명은 크림공화국의 수도인 심페로폴에 거주한다. 고려인은 1937년 스탈린에 의해 중앙아시아로 강제이주되었고 1950년 당시 소련 정부가 기후조건이 좋은 크림반도에서 벼농사를 발전시키기 위해농작 능력이 뛰어난 고려인과 카자흐스탄인들을 크림으로 이주시켰다. 현재 크림반도 거주인의 80% 이상이 여전히 농업에 종사한다.

28) 서울경제신문, '철도 가스관 경협사업 줄줄이 좌초하나',

[http://www.kinds.or.kr/search/totalSearchView.do?news\\_id=02100311.20160318010319062](http://www.kinds.or.kr/search/totalSearchView.do?news_id=02100311.20160318010319062)  
(최종검색어 2016.06.13.)

29) <http://www.stena.ee/blog/letat-v-krym-stalo-legche-i-priyatnee> (검색일: 2019.05.20.)

30) [http://m.cnews.co.kr/m\\_home/view.jsp?idxno=201508191511174100824](http://m.cnews.co.kr/m_home/view.jsp?idxno=201508191511174100824)

## 8. 2019년 이후 여행 자제구역

한국 외교 당국은 현재까지 공식적으로 크림반도를 우크라이나 영토에 속한다고 보고 있으며 따라서 크림반도를 우크라이나 대사관에서 관장한다. 우크라이나 대사관은 크림 사태 이후 크림반도를 여행 자제 구역으로 지정하였다. 현재 크림반도로 가기 위해 우크라이나를 통하는 것과 러시아를 통해 방문하는 방법이 있다. 우크라이나를 통해 들어가기 위해서는 우크라이나 이민국의 허가가 있어야만 방문할 수 있으며, 허가조건에 충족할 경우에만 방문 가능하다. 한편 러시아를 통한 크림 방문은 비교적 자유로우나 러시아를 통해 크림반도에 방문한 사실이 우크라이나 측에 적발될 경우 향후 우크라이나에 3년 이상 입국금지가 되므로 주의가 필요하다. 우크라이나 당국은 신문기사, SNS, 출입국 심사 등을 통해 크림지역 방문 사실 등을 적발한다.

## VII 참고문헌

### 문헌자료

로스통.Регионы России. ЮЖНЫЙ ФЕДЕРАЛЬНЫЙ ОКРУГ, РЕСПУБЛИКА КРЫМ ,Основные характеристики субъектов Российской Федерации. 2018

Ministry of Economic Development of the Republic of Crimea, SOCIAL AND ECONOMIC DEVELOPMENT OF THE REPUBLIC OF CRIMEA, 2018

Крымстат, Оценка численности постоянного населения по городским округам и муниципальным районам Республики Крым по состоянию на 01.01.2018 года, 2018

서울경제신문/매일경제/중앙일보

대한민국 통계청

### 인터넷 자료

크림 공화국 정부 홈페이지 <http://rk.gov.ru/>

크림 공화국 대통령 공식 홈페이지 <http://glava.rk.gov.ru/>

크림 공화국 정부 연합 <http://crimea.gov.ru/>

크림 공화국 경제부 홈페이지 <http://meco.rk.gov.ru>

크림공화국 교육부 홈페이지 <http://monm.rk.gov.ru/>

러시아 연방 기상청 <http://www.pogodaiklimat.ru/>

러시아 연방 통계청 <http://www.gks.r>

러시아 연방 중앙 선거 관리부 <http://cikrf.ru>

우크라이나 공식 통계청 <https://ukrstat.org>

Новости Крыма - крымская служба новостей <http://news.allcrimea.net>

Travel association 'TRASA.RU'[http://trasa.ru/region/astrahanskaya\\_geo.html](http://trasa.ru/region/astrahanskaya_geo.html)

<http://gallery.ykt.ru/>

구글 [www.google.com](http://www.google.com)

<https://lenta.ru/articles/2013/07/02/crimea/>

<http://pravohistory.ru/statyi/n-56.html>

<http://www.votpusk.ru/story/article.asp?ID=12528>

<http://islam.in.ua/ru/kultura/kultura-i-etiket-pitaniya-v-krymskom-hanstve>

[http://shools-geograf.at.ua/publ/geografija\\_kryma/prisivashe\\_sever\\_kryma/](http://shools-geograf.at.ua/publ/geografija_kryma/prisivashe_sever_kryma/)

<http://www.paragliding-crimea.com/english.htm9>

<http://ru.climate-data.org/location/500487/>

<http://ru.climate-data.org/location/500487/>

러시아 포커스 <http://russiafocus.co.kr>

키인즈 [www.kinds.or.kr](http://www.kinds.or.kr)

<https://ru.wikipedia.org/>

<https://kr.rbth.com/arts/2015/12/22/553825>

[https://en.wikipedia.org/wiki/Swallow%27s\\_Nest](https://en.wikipedia.org/wiki/Swallow%27s_Nest)

Регионы России. Основные характеристики субъектов Российской Федерации. 2018,

Ministry of Economic Development of the Republic of Crimea, SOCIAL AND ECONOMIC DEVELOPMENT OF THE REPUBLIC OF CRIMEA, 2018

<https://rk.gov.ru/ru/structure/1354>

문영규, “푸틴의 ‘그 남자’, 악쇼노프는 누구인가”, 헤럴드경제, 2014.03.13., <http://biz.heraldcorp.com/view.php?ud=20140313000033>

<http://www.statdata.ru/naselenie-krima-i-sevastopolya>

[https://en.wikipedia.org/wiki/Swallow%27s\\_Nest](https://en.wikipedia.org/wiki/Swallow%27s_Nest)

<http://www.stena.ee/blog/letat-v-krym-stalo-legche-i-priyatnee>

<http://www.statdata.ru/naselenie-krima-i-sevastopolya>

<https://www.investinregions.ru/en/regions/krym/industries/>

<https://www.rbc.ru/politics/15/03/2019/5c8a64619a79470b9dafbee0>