

◆ 북카프카즈의 교통·물류 요충지  
**북오세티야-알라니야  
공화국**

(Республика Северная Осетия — Алания)



손민정

# 목 차

I. 종합개관 .....	3
1. 일반개황 .....	3
2. 자연환경 .....	4
3. 공화국 상징 .....	7
4. 행정구역 .....	8
II. 역사 .....	9
III. 정치 .....	11
1. 행정부 .....	11
2. 입법부 .....	12
3. 사법부 .....	13
IV. 경제 .....	14
1. 경제개황 .....	14
2. 주요 경제지표 .....	15
3. 주요 산업 .....	16
4. 무역 .....	16
V. 사회 .....	17
1. 주요 도시 .....	17
2. 인구 .....	18
3. 민족 .....	18
4. 교육 .....	18
VI. 문화 .....	19
1. 언어 .....	19
2. 종교 .....	19
3. 축제 .....	19
4. 의식주 .....	20
5. 관광 .....	21
6. 지역출신 주요 인물 .....	22
VII. 대한 관계 .....	23
참고 문헌 .....	24

## I. 종합 개관

### 1. 일반 개황

[표 1] 북오세티야-알라니야 공화국 일반개황표

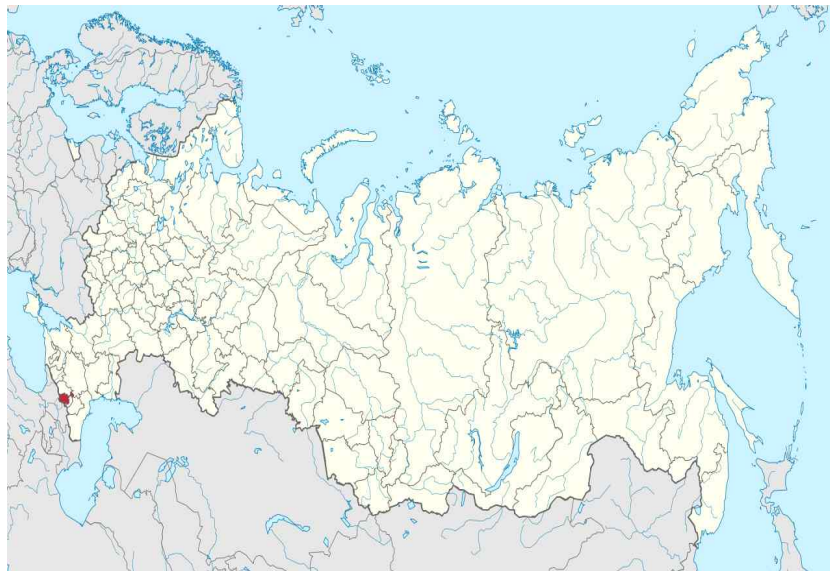
국 호	북오세티야-알라니야 공화국 (Республика Северная Осетия-Алания)
수 도	블라디캅카스 (Владикавказ)
면 적	7,987km <sup>2</sup> (러시아 전체 80위, 관구 내 6위)
인 구	678,900명 (2024년 러시아 전체 67위, 북캅카스 연방관구 3위)
민족구성	오세트인(68.2%), 러시아인(18.1%), 아르메니아인(2.5%), 체첸인(1.9%), 잉구시인(1.5%)
종 교	러시아 정교회(70%), 수니파 이슬람(15%), 기타(15%)
언 어	러시아어, 오세트어
정부형태	공화국
공화국수반	세르게이 메냐일로(Сергей Меняйло)
의회의장	타이무라즈 루슬라노비치 투스카예프(Таймураз Русланович Тускаев)
의 회	단원제 : 의회
연방관구	북캅카스 연방관구
경제구역	북캅카스 경제구역
행정조직	8개 자치군(районы), 6개 공화국 직할시(городской округ)
주요도시	블라디캅카스, 모즈도크, 알라기르, 베슬란
주요산업	농업, 식품가공, 건설, 기계류 생산, 전력, 온천·관광업
GRDP	2,211억 루블 (2022년 러시아 전체 76위, 연방관구 5위)
1인당 GRDP	323,803루블 (2022년 러시아 전체 78위, 연방관구 2위)
기 후	산악성 습육 대륙성 기후
주요광물	석회암, 규사 및 점토, 광천수 및 온천수

## 2. 자연 환경

### 2.1. 지리적 위치와 구성

북오세티야-알라니야 공화국은 러시아연방주체로써 북카프카스 산맥에 위치해있다. 남쪽으로는 그루지아, 서쪽과 북서쪽에는 카바르디노-발카리아 공화국, 북쪽으로는 스타브로폴 크라이, 북동쪽으로는 체첸 공화국, 그리고 동쪽으로는 잉구셰찌야 공화국이 접하고 있다. 공화국의 남쪽은 러시아의 국경선으로 그루지아와 접하고 있는데, 그 길이가 171,6km이다.

[그림 1] 북오세티야-알라니야 공화국 지도1)



북오세티야-알라니야 공화국의 남쪽에는 대캅카스 산맥(Caucasus Mountains)이 병풍처럼 펼쳐져 있으며, 해발 4,000m를 넘는 고산지대가 연속된 험준한 산악지형이 형성되어 있다. 이 산맥은 공화국의 남쪽 국경을 따라 그루지아 및 남오세티야와 자연 경계를 이루며, 이곳에는 만년설과 빙하가 남아 있는 높은 봉우리들이 자리한다. 그 중에서 가장 높은 봉우리는 지마라 산으로 그 높이가 4,780m에 이른다.

공화국의 중앙부에는 상대적으로 완만한 오세티아 평원이 차지하고 있는데, 이 평원은 북부 저지대와 남부 고산지대를 연결하는 중간 완충지대 역할을 한다. 평원의 위로 순첸스크와 테르스크 구릉이 잔물결처럼 이어져 있는데, 이들 구릉은 완만한 능선을 형성하며 농업과 목축이 이루어지는 지역으로 활용되고 있다. 구릉 지대 너머 북부에는 모즈독 평원이 있다. 이 지역은 공화국에서 가장 넓고 평탄한 지형을 가진 저지대 지역으로, 경작지와 관개 농업이 발달한 곳이다.

남부의 산악지대는 삼림과 고산초원, 협곡으로 이루어져 인구밀도가 낮은 반면, 중부 평원과 북부 구릉·저지대는 상대적으로 토지가 비옥하고 교통망이 잘 갖춰져 있어 블라디캅카스, 보락스(베슬란), 아르돈 등 주요 도시들이 이 일대에 집중되어 있다. 따라서 남쪽 고산지대는 관광, 북쪽의 평야지대는 농업 위주로 발달되어 있다.

1) <https://ru.wikipedia.org/wik> (검색일 : 2025.5.01)

## 2.2. 지정학적 중요성

북오세티야-알라니아 공화국은 러시아 남부의 캅카스 산악지대에 위치한 전략적 요충지 지정학적으로 매우 중요한 역할을 수행한다. 첫째, 교통의 요지다. 블라디캅카스는 캅카스산맥 북쪽에 있으며, ‘그루지아 군사도로’의 북쪽 기점으로 기능한다. 이 도로는 고대부터 북캅카스와 남캅카스를 연결하는 주요 경로로 사용되었고 현재 유럽 E117, 아시아 AH81 노선의 일부를 형성한다. 블라디캅카스는 북캅카스 철도(North Caucasus Railway)<sup>2)</sup>의 주요 분기점으로 러시아 주요 도시와 연결되어 있다. 이 철도망은 물류와 여객 수송의 중요한 축으로 기능하며 군사적 보급로 전환도 가능하다. 도로, 철도 인프라는 러시아 연방이 남캅카스와의 물류·군사 연결을 보장하는 기반이다.

둘째, 국제 운송 회랑과의 연계<sup>3)</sup>다. 러시아와 남캅카스, 중앙아시아, 중동을 연결하는 국제 운송 회랑의 북부 출발점이다. 국제북남운송회랑은 인도·이란·아제르바이잔·러시아를 잇는 대규모 남북 교역로로 러시아는 아스트라한·마하치칼라에서 카스피해를 넘어 북오세티야를 통해 남캅카스와 연결되는 육상 경로를 강화하려 한다. 중앙아시아·남캅카스-러시아 경유지는 중앙아시아의 화물이나 남캅카스 국가(그루지아·아르메니아) 물동량이 북오세티야 경유 육상 노선으로 집결할 가능성이 높다. 이 경로는 러시아 남부와 남캅카스를 연결하는 유일한 도로다. 이는 러시아의 유라시아·글로벌 물류 전략과 연결되며, 단순 지역 물류가 아니라 국제 무역과 외교의 전략적 연결축으로서의 가치가 높아진다.

셋째, 에너지 수송의 출발점이다. 공화국에는 두 가지 가스 파이프라인이 있다. Dzuarikau-Tskhinvali 가스 파이프라인<sup>4)</sup>은 2009년 완공되었으며, 북오세티야의 Dzuarikau에서 남오세티야의 수도 Tskhinvali까지 연결된다. 연간 약 2억 5,250만 입방미터의 천연가스를 수송할 수 있고, 세계에서 가장 높은 고도(3,000m 이상)를 통과하는 파이프라인 중 하나로 꼽힌다. 이 파이프라인은 남오세티야 에너지 자립을 지원하며, 러시아의 남방 외교·안보상 주요 역할을 한다. North Caucasus-Transcaucasia(Mozdok-Tbilisi-Yerevan Pipeline) 가스 파이프라인<sup>5)</sup>은 북오세티야 Mozdok에서 출발해 그루지아, 아르메니아로 이어진다. 연간 최대 120억 입방미터를 수송할 수 있으며, 러시아와 남캅카스·중동으로의 에너지 공급로로 기능한다.

[그림 2] 주아리카우-츠한발리 <sup>6)</sup>



[그림 3] North Caucasus-Transcaucasia <sup>7)</sup>



2) [https://en.wikipedia.org/wiki/North\\_Caucasus\\_Railway?utm\\_source=chatgpt.com](https://en.wikipedia.org/wiki/North_Caucasus_Railway?utm_source=chatgpt.com) (검색일 : 2025.5.01)

3) SWP Research Paper, Dis/Connectivity in the South Caucasus, 2023

4) [https://en.wikipedia.org/wiki/Dzuarikau%E2%80%93Tskhinvali\\_pipeline?utm\\_source=chatgpt.com](https://en.wikipedia.org/wiki/Dzuarikau%E2%80%93Tskhinvali_pipeline?utm_source=chatgpt.com) (검색일 : 2025.5.01)

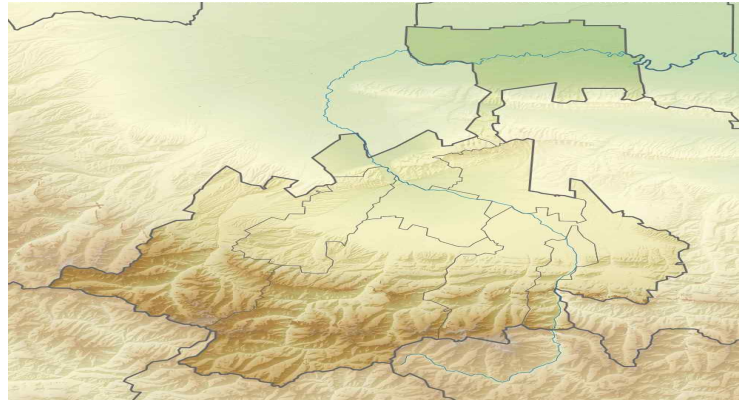
5) [https://www.gem.wiki/North\\_Caucasus-Transcaucasia\\_Gas\\_Pipeline](https://www.gem.wiki/North_Caucasus-Transcaucasia_Gas_Pipeline) (검색일 : 2025.5.01)

6) [https://en.wikipedia.org/wiki/Dzuarikau%E2%80%93Tskhinvali\\_pipeline](https://en.wikipedia.org/wiki/Dzuarikau%E2%80%93Tskhinvali_pipeline) (검색일 : 2025.5.01)

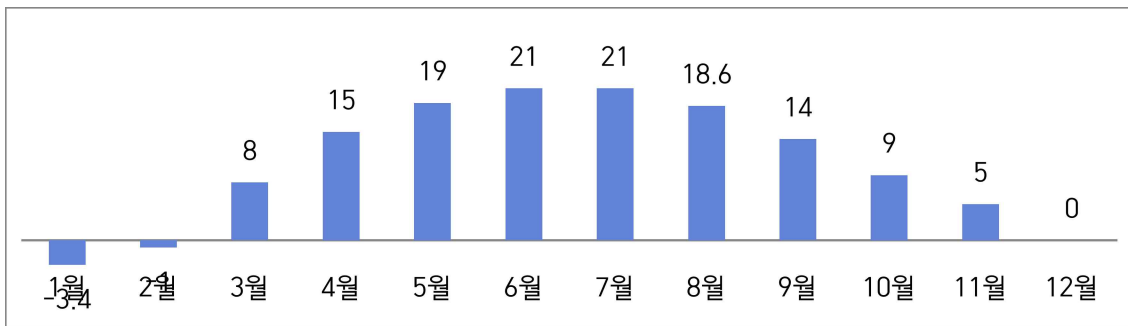
7) <https://ru.wikipedia.org/wiki/> (검색일 : 2025.5.01)

### 2.3. 기후

[그림 4] 북오세티야-알라니아 공화국 지형도<sup>8)</sup>



[표 2] 북오세티야-알라니아 공화국 2023년 월별 평균기온<sup>9)</sup>



온화한 대륙성기후로 2023년 기준 평균기온은 1월  $-3.8^{\circ}\text{C}$ , 7월  $21.0^{\circ}\text{C}$ 이고, 여름은 따뜻하고 겨울은 비교적 온화한 편이다. 연간 강수량은 평지 지역은 400~450mm 수준으로 비교적 적지만, 산악지대 1,000mm를 넘는 경우도 있어 기후대의 뚜렷한 차이가 보인다. 공화국 영토의 22%가 삼림으로 덮혀있으며 이 중 62%는 너도밤나무로 구성되어 있다. 너도밤나무 숲은 생물다양성의 보고이자, 지역 주민의 전통적 경제활동인 벌목, 수렵 등에 중요한 기반을 이룬다. 또한 산악지대에는 고산 초원지대가 발달해있으며 목축과 야생동물 보호의 중심지로 기능한다. 공화국의 북부와 서부를 흐르는 주요 강은 제이, 아르돈, 피아그돈 등이 있다. 강의 상류에는 국립 수렵금지구역이 조성되어 있어 산림생태계와 야생동물의 서식지를 보호하는 역할을 한다. 이는 멸종위기종 보전과 관광자원화에 기여하고 있다.

8) [https://be.m.wikipedia.org/wiki/%D0%A4%D0%B0%D0%B9%D0%BB:Relief\\_Map\\_of\\_North\\_Ossetia.png](https://be.m.wikipedia.org/wiki/%D0%A4%D0%B0%D0%B9%D0%BB:Relief_Map_of_North_Ossetia.png)  
(검색일 : 2025.5.01)

9) <https://en.climate-data.org/asia/russian-federation/north-ossetia-alania/vladikavkaz-5831/>  
(검색일 : 2025.5.01)

### 3. 공화국 상징

#### 3.1. 국기

[그림 5] 북오세티야-알라니야 공화국 국기<sup>10)</sup>



북오세티야-알라니야 공화국의 국기는 직사각형 모양에 위로부터 흰색, 붉은색, 노란색이 각각 3분의 1을 차지하고 있다. 국기의 흰색은 민족의 순수한 영혼과 높은 도덕성을 상징하기에 국기의 가장 윗부분을 차지하고 있다. 문장학에서 붉은색은 용기, 용감 그리고 자신의 조국을 방어를 위한 준비를 의미한다. 이러한 의미를 지니고 있는 붉은 색은 국기의 가운데 부분을 차지하고 있다. 노랑색은 민족의 근면성을 상징한다.

#### 3.2. 국장

[그림 6] 북오세티야-알라니야 공화국 문장<sup>11)</sup>



북오세티야-알라니야 공화국 문장은 붉은 방패 문양이다. 들판의 황금 땅 위로 황금색 검은얼룩 표범과 7개 은색산이 있다. 들판은 정의, 힘, 용기이고 표범은 오세티아 국가의 역사적 상징물로 강력한 권력을 나타낸다. 황금색은 최상, 위대함, 경의를 뜻하며 산은 우주의 형상을 재현한다. 가장 높은 봉우리는 신의 절대 권력, 중간의 세 봉우리는 인간 세상, 가장 낮은 봉우리들은 지리적인 국가의 구분이며 은색은 깨끗함, 지혜로움, 기쁨을 의미한다.

10) [https://en.wikipedia.org/wiki/Flag\\_of\\_Ossetia](https://en.wikipedia.org/wiki/Flag_of_Ossetia) (검색일 : 2025.5.01)

11) [https://en.wikipedia.org/wiki/Coat\\_of\\_arms\\_of\\_North\\_Ossetia#:~:text=The%20coat%20of%20arms%20of,white%20mountains%20in%20the%20background.](https://en.wikipedia.org/wiki/Coat_of_arms_of_North_Ossetia#:~:text=The%20coat%20of%20arms%20of,white%20mountains%20in%20the%20background.) (검색 : 2025.5.01)

#### 4. 행정구역

[그림 7] 북오세티아-알라니아 공화국의 행정지도<sup>12)</sup>



[표 3] 북오세티아-알라니아 공화국 도시별 인구수 <sup>13)</sup>

도시 이름	인구(명)	중심시
(공화국 직할시)		
블라디캅카스(Владикавка)	307,993	Владикавказ
베슬란(Беслан)	36,160	Беслан
모즈도크(Моздок)	41,459	Моздок
아르돈(Ардон)	18,949	Ардон
알라기르(Алагир)	21,261	Алагир
디고라(Дигора)	10,068	Дигора
(자치군)		
알라기르(Алагирский район)	21,261	Алагир
아르돈(Ардонский район)	18,949	Ардон
디고르(Дигорский район)	10,068	Дигора
이라프(Ирафский район)	7,017	Чикола
키로프(Кировский район)	12,626	Эльхотово
모즈도크(Моздокский район)	41,459	Моздок
프라보베레즈니(Правобережный район)	36,160	Беслан
프리고로드니(Пригородный район)	10,436	Октябрьское


12) [https://en.wikivoyage.org/wiki/File:North\\_ossetia\\_map.png](https://en.wikivoyage.org/wiki/File:North_ossetia_map.png) (검색일 : 2025.5.01)

13) Численность населения Российской Федерации по муниципальным образованиям на 1 января 2024 года <https://alania.gov.ru/respublika/munitsipalnye-obrazovaniya/> (검색일 : 2025.5.01)

## II. 역사

### 1. 고대-중세

북오세티야-알라니야에 고대인이 정착하게 된 이유는 풍요로운 자연환경과 인간이 살기에 적당한 기후 때문이었다. BC 7세기에 스키타이족이 북캅카스에 이르렀고, 4세기에는 사르마트족에 의해 지배를 당하게 되었는데, 이들은 고대 오세트인의 선조이다. 알란-오세트인의 국가는 8~9세기에 이르러야 형성되었다.



[그림 8] 중세시대 석탑

9~10세기에 알라니야는 초기 봉건사회 형태를 띠고, 공식종교는 그리스도교(Christianity)였다. 콘스탄티노플 교구 하의 알라니야 대주교의 관할 구역은 쿠반강 상류의 서알라니야에 세워졌다. 웅장한 교회 건축은 동방 비잔틴의 양식을 따른 거대한 돔 형태를 띠었다. 초기 알라니야의 그리스도교 시대의 교회 건물 중에 가장 오래된 수안교회(Suansky Church)는 1945년까지 보존되었다. 10~11세기에 알라니야는 강하게 성장하여 그루지아, 키예프 루스, 비잔틴과 교역을 하였으며, 실크로드 우회에서도 알라니야가 등장한다. 13세기 몽골-타타르의 침입으로 인구는 감소되었고, 오세트인들은 카프카스 산맥의 테렉강의 상류까지 이동하게 되었다.

### 2. 러시아 제국

크림칸국과 튀르키예의 위협으로 18세기 말 자발적으로 러시아에 포함되면서 러시아와 서방의 문화적 가치에 접할 수 있었다. 18세기 말 최초로 오세트어로 쓰여진 책이 출판되었다. 1799년 그루지아 군사도로, 1888년 오세티야 군사도로가 러시아 군대에 의해 완공되면서 오랜 지역적 고립은 사라지고 러시아 중심과 북캅카스 사이 교통의 중심지가 되었다. 19세기 초 오세트인이 모즈독 지역의 산에서 블라디캅카스 평원으로 이주하면서 오세티야 국가가 형성되었다.

1850년대에 사돈광산(Sadonsky mines)이 개발되면서 광산업이 발달하였고, 알라기르 은 제련소가 설립되었다. 주변 지역에 노동자들을 위한 주택도 세워졌다. 러시아 상품과의 거래가 중요해지면서 블라디캅카스는 북캅카스 지역 전체에서 상업의 중심지로 부상하였다. 블라디캅카스와 로스토프나도누를 잇는 철도가 건설되었다.

19세기 중반 오세티야는 러시아 테르스크(Terskaya) 지역의 일부가 되었다. 1917년 10월 혁명 이후 공화국은 몇 차례 지위를 바꿨다. 1920년 11월 러시아의 산악 공화국 구성원이 되었고 1924년 7월 자치주, 1936년 12월 북오세티야 사회주의 자치 공화국으로 바뀐다. 1990년 12월 이후 북오세티야로 불리다가 1994년 북오세티야-알라니야 공화국이 되었다. 2차 세계대전에 89,000명이 군사작전에 참여하였고 48,000명이 사망했다.

### 3. 소비에트 연방 시기

소비에트 연방 시기 북오세티야 지역은 1924년 러시아 소비에트 연방 내 자치주(Северо-Осетинская автономная область)로 편입되면서 공식적인 행정 지위를 부여받았다. 이후 1936년 소련 헌법 개정에 따라 자치공화국(Северо-Осетинская АССР)으로 승격되었으며, 중심 도시는 블라디캅카스로 지정되었다. 제2차 세계대전 중에는 독일 나치군이 캅카스 지역을 침공하면서 북오세티야 일부도 점령되었고, 이후에는 군사적 요충지로서 소비에트 방어 전략의 중요한 역할을 하게 되었다. 1944년에는 스탈린 정부의 명령으로 인구시인들이 강제 이주되었고, 그 영토 일부가 북오세티야에 편입되면서 오세티인 정착지가 확대되었다. 그러나 이 조치는 1980년대 말~1990년대 초 소련 붕괴와 함께 민족 간 충돌로 이어졌으며, 특히 프리고로드니 지역에서 오세티인과 인구시인 간 무력 충돌이 발생하는 배경이 되었다. 한편 소련시대에 북오세티야 사회주의 자치 공화국은 소연방 최고 의회 간부회로부터 세 번의<sup>14)</sup>훈장을 받았다.

### 4. 탈소련기 이후



[그림 9] 베슬란 학교 인질사건

소련연방이 붕괴하고 러시아 연방이 시장경제와 민주주의를 시작한 1991년 말, 북오세티야 또한 커다란 정치적 변화와 사회경제의 전환을 겪게 되었다. 1994년 북오세티야 공화국은 새 헌법을 제정하고 대통령제의 정부를 설립한다. 2004년 가을 베슬란 지역 1번 중학교에서 331명의 학생이 테러리스트들의 인질극으로 사망했다. 이 사건은 전세계를 충격으로 몰아넣었으며, 그 이후 전 세계로부터 도움의 손길을 받았다.

한편 1922년 남오세티야 자치주가 그루지야 소비에트 사회주의 자치공화국으로 편입되었다. 1990년 그루지야의 독립 선언시 남오세티야 오세티야인이 그루지야에서 분리하여 북오세티야와 통합하려 하였다. 1992년 1월 국민투표에서 남오세티야인이 통일을 압도적으로 찬성하자 그루지야 정부는 강경 대처했고 남오세티야의 오세티야인은 북오세티야로 도피하기도 했다.

14) 1964년 8월 7일, '경제건설과 문화건설 분야에서 성공'에 대한 레닌의 훈장

1972년 10월 29일, '소련민족의 협력과 형제의 의리를 굳건이 한 큰 공적과 소련사회주의 공화국의 50주년을 기념하여 경제적, 사회-정치적 그리고 문화적 건설에 있어서 큰 공적'에 대한 민족 우호 훈장

1974년 9월 27일, '공산주의 건설의 성공과, 북오세티야 사회주의 공화국 설립 50주년을 기념하고, 북오세티야의 러시아로의 자발적인 병합 200주년과 관련하여' 10월 혁명 훈장

### Ⅲ. 정치

북오세티야-알라니야 공화국에서 국가 권력은 입법, 사법, 행정의 3권분립을 기반으로 실행되며, 각 권력 기관은 독립적으로 기능한다. 공화국은 러시아 연방 헌법과 연방 법률이 정한 원칙을 준수한다. 국가 권력은 공화국의 수반, 의회, 정부, 법원을 통해 실현된다. 공화국 수반은 임기 5년으로, 연임이 가능하며, 러시아 대통령의 제청에 따라 공화국 의회가 간접 선출한다.

#### 1. 행정부

[그림 10] 북오세티야-알라니야 공화국 수반 세르게이 이바노비치 메냐일로(러시아인)<sup>15)</sup>



북오세티야-알라니야 공화국 수반인 세르게이 이바노비치 메냐일로(Сергей Иванович Меняйло)는 1959년 8월 22일 출생으로 러시아 해군으로 근무했다. 흑해 함대 부사령관을 역임했으며 2014~2016년 세바스토폴 행정장관, 2016~2020년 시베리아 연방관구 대통령 전권대표로 활약했다. 2021년 4월부터 공화국 수반으로 재직 중이다.

[표 4] 역대 수반(대통령)<sup>16)</sup>

이름	임기시작	임기종료	출신민족
아크사르벡 하르지무르자예비치 갈라조프 (Ахсарбек Хаджимурзаевич Галазов)	1994-01-26	1998-01-30	오세트인
알렉산드르 세르게예비치 드자소호프 (Александр Сергеевич Дзасохов)	1998-01-30	2005-06-07	오세트인
타이무라즈 잠베코비치 맘수로프 (Таймураз Дзамбекович Мамсуров)	2005-06-07	2015-06-05	오세트인
타메를란 키모비치 아구자로프 (Тамерлан Кимович Агузаров)	2015-06-05	2016-02-19	오세트인
비아체슬라프 젤림하노비치 비타로프 (Вячеслав Зелимханович Битаров)	2016-02-19	2021-04-09	오세트인

15) [https://en.wikipedia.org/wiki/North\\_Ossetia%E2%80%93Alania](https://en.wikipedia.org/wiki/North_Ossetia%E2%80%93Alania) (검색일 : 2025.5.01)

16) <https://ru.wikipedia.org/wiki> (검색일 : 2025.5.01)

## 2. 입법부

북오세티야-알라니야 공화국 의회는 상설적으로 활동하는 최고 입법 및 대의기관이다. 공화국 의회는 5년 임기로 선출되는 70명의 의원으로 구성된다. 현재 공화국에서 활동하고 있는 정당은 통합러시아당, 공정러시아-진실당, 러시아공산당이다.

[그림 11] 북오세티야-알라니야 공화국 의장 타이무라즈 루슬라노비치 투스카예프(오세트인)<sup>17)</sup>




북오세티야-알라니야 공화국 의장인 타이무라즈 루슬라노비치 투스카예프(Таймураз Русланович Тускаев)는 1966년 8월 22일, 블라디캅카스에서 태어났다. 경제학 박사, 교수, 유럽 자연과학 아카데미 정회원이며 2016년~2021년 북오세티야 알라니야 공화국 정부 수반을 역임했다. 2021~2022년 고르스키 국립농업대학교(GGAU) 총장을 대행했으며 통합러시아당 소속으로 2022년 9월 22일, 제7대 의회에서 만장일치로 의장으로 선출되었다.

[표 5] 북오세티야-알라니야 공화국 의원수<sup>18)</sup>

정당	대표	당선자 수
통일러시아당 (Единая Россия)	Виталий Викторович Назаренко	51
공정 러시아-진실당 (Справедливая Россия-За правду)	Арсен Сулейманович Фадзаев	10
러시아 공산당 (КПРФ)	Елена Александровна Князева	9

[표 6] 북오세티야-알라니야 공화국 의석 차지 비율<sup>19)</sup>



17) 송잔나, 현대 고려인 인물 연구 1, 2022, 선인

18) <http://parliament.osetia.ru> (검색일 : 2025.5.01)

19) [https://en.wikipedia.org/wiki/Parliament\\_of\\_the\\_Republic\\_of\\_North\\_Ossetia](https://en.wikipedia.org/wiki/Parliament_of_the_Republic_of_North_Ossetia) (검색일 : 2025.5.01)

### 3. 사법부

북오세티야-알라니야 공화국은 러시아 연방 사법체계의 일부로, 독립적인 사법부를 갖고 있다. 2020년 러시아 헌법 개정으로, 공화국 헌법재판소(헌법·헌장 법원)는 폐지되었다. 이에 따라 북오세티야-알라니야 공화국에도 더이상 헌법재판소가 존재하지 않는다. 헌법·헌장 관련 분쟁과 심사 권한은 이제 연방 헌법재판소가 단독으로 수행한다.

공화국 내 사법부는 주로 일반 법원(형사·민사·행정)과 중재법원(상업·기업 분쟁)을 중심으로 구성된다. 형사·민사·행정 사건은 1심 법원(지방·도시 법원), 2심(공화국 대법원), 3심(연방 대법원 순서)으로 진행된다. 일반 법원의 최종심은 ‘연방 일반 관할권 법원’인 카시이션 법원(кассационный суд общей юрисдикции)이 담당한다. 이 카시이션 법원은 연방 차원의 항소·상고 사건을 심사하는 기관으로, 공화국 법원 결정을 재검토한다. 경제 분쟁(기업·상업 분야)은 중재법원(Арбитражный суд)이 담당하며, 연방 경제법원의 일부로 통합 관리된다.

북오세티야-알라니야 공화국의 재판소 구성과 운영은 러시아 연방법 ‘러시아 연방 내 법원 조직법’에 따라 이뤄진다. 재판소의 판사는 러시아 연방 사법부 규정에 따라 임명·관리되며, 독립성을 보장받는다. 공화국 내 법원의 재판은 공개적이고 공정한 절차를 따른다. 북오세티야-알라니야 공화국의 사법부는 연방법과 공화국 자체 법규에 따라 지역민의 권리를 보호하고 있다. 특히 민족·언어적 특수성을 고려해 재판 과정에서 오세트어 통역을 지원하기도 한다. 연방법에 따라 판결은 공화국 내 모든 기관과 공무원에게 구속력을 가진다. 이러한 사법 체계는 러시아 연방의 통일적 법질서와 북오세티야-알라니야의 지역적 자치를 함께 보장한다. 법원의 독립성과 재판의 공정성은 러시아 헌법과 국제조약에 따라 보호된다.

과거 존재했던 공화국 헌법재판소의 역할은 연방 헌법재판소와 일반 법원이 분담·계승하게 되었다. 북오세티야-알라니야 공화국의 사법부는 따라서 연방적 통합의 일부로 완전히 흡수·통합된 형태이다. 이런 변화는 러시아 연방의 중앙집권적 헌정체제 강화와 지역 간 법적 통일성을 높이려는 정책 기조의 일환으로 평가된다

## IV. 경제

### 1. 경제개황

북오세티야-알라니야 공화국 경제는 러시아연방의 북오세티야-알라니야 공화국 사회경제적 발전을 위한 프로그램에 따라 발전되었다. 여기에는 ‘오세티야의 전력 발전’, ‘오세티야의 오일’, ‘오세티야의 산맥’, 오세티야 광천수를 위한 하위 프로그램이 포함되어 있다.

[표 7] 북오세티야-알라니야 공화국 2022년 GRDP 구조<sup>20)</sup>

산업 구조	비율(%)
제조업(Промышленность)	22.4
도소매 및 자동차·오토바이 수리업(Оптовая и розничная торговля ; ремонт автомобилей и мотоциклов)	17.1
운송·저장업(Транспортировка и хранение)	10.1
전기·가스·증기 공급 및 냉방 서비스(Обеспечение электрической энергией, газом, паром и кондиционирование воздуха)	9.7
부동산 거래업(Операции с недвижимым имуществом)	8.6
국가행정·군사안보·사회보장(Государственное управление, военная безопасность и)	7.0
보건 및 사회복지(Здравоохранение и социальные услуги)	4.3
농업·임업·수렵·어업(Сельское, лесное хозяйство, охота и рыболовство)	4.0
교육(Образование)	3.8
기타 경제 활동(Прочие виды деятельности)	13.0

[표 8] 북오세티야-알라니야 공화국 월평균 임금 변화 추이<sup>21)</sup>

구분(루블)	2017	2018	2019	2020	2021	2022
월평균임금	11,336	22,657	38,041	53,113	58,786	65,897

20) Resion\_Subekt\_2024

21) 위의 자료

## 2. 주요경제 지표

[표 9] 북오세티야-알라니야 공화국 경제 연도별 개황<sup>22)</sup>

구분	2017	2018	2019	2020	2021	2022
GRDP (백만루블)	152,526	161,092	173,459	179,159	197,993	221,180
1인당 GRDP (루블)	217,384	230,382	249,099	258,575	287,740	323,803
실업률 (%)	9.7	9.3	9.0	8.7	8.4	7.9
인구수 (천명)	704.5	705.3	707.0	707.8	708.9	709.6
출생수 (천명)	8.1	8.3	8.4	8.0	7.8	7.5
사망수 (천명)	10.2	9.9	10.0	10.5	10.7	10.3
인플레이션 (%)	4.1	4.7	3.9	4.6	8.4	12.0
기초자본 투자 (백만루블)	13,800	18,200	20,300	21,500	22,900	25,600
월평균임금 (루블)	24,300	26,800	28,100	30,000	32,000	34,500
1인당 월소득 (루블)	17,500	19,000	20,100	21,000	23,000	25,000
순이주민수 (천명)	-0.1	-0.2	-0.3	-0.2	-0.1	-

현재 북오세티야-알라니야 공화국의 GRDP는 2,211억 루블(2022년 기준)이며 아직 러시아 연방주체에서 차지하는 비중은 낮은 편이다. 러시아 연방주체 중 76위이며 북캅카스 연방관구 총 7개 중 5위이다. 1인당 GRDP 수치는 32만 루블(2022년 기준)로 러시아 연방주체 중 78위, 북캅카스 연방관구 중 2위를 차지했다.

[표 10] 북오세티야-알라니야 공화국 GRDP 현황<sup>23)</sup>

구분(억루블)	2017	2018	2019	2020	2021	2022
북오세티야-알라니야	1,525	1,610	1,734	1,791	1,979	2,211
북캅카스 연방관구	20,424	21,598	22,948	23,649	27,103	30,447
러시아 연방주체	797,450	902,029	950,606	944,102	1,221,996	1,395,044

[표 11] 북오세티야-알라니야 공화국 1인당 GRDP 현황<sup>24)</sup>

구분(천루블)	2017	2018	2019	2020	2021	2022
북오세티야-알라니야	217	230	249	258	287	323
북캅카스 연방관구	206	216	228	233	266	298
러시아 연방주체	539	610	642	639	830	950

22) <http://eng.rosstat.gov/ru/> (검색일 : 2025.5.01)

23) GRDP\_Rosstat(2025)

24) 위의 자료

### 3. 주요 산업

농업부문에서는 밀, 옥수수, 해바라기 재배와 원예, 포도재배, 축산업과 목양업이 발달했다. 농지 50%는 경작지이며 40%는 목장으로 사용한다. 북오세티야 공화국의 주요 산업은 수도인 블라디캅카스에 집중되어 일렉트로싱크(Elektrotsink), 가조아파라트 (Gazoapparat), 용구제조 공장, 자동전자기구공장 일렉트로콘트락터 (Elektrokontraktor), 건설공장단지, 식료품공장 등이 있다. 사돈 공업센터 (Sadonsky industrial center)는 채광업과 임업이 발달했다.

북오세티야-알라니야 공화국은 투자유치와 유럽, 아시아, 중동과의 경제협력을 위하여 인프라를 발전시켜왔다. 공화국은 소련시대 관광 중심지 중 하나였다. 90년대에는 20개가 넘는 관광지를 보유하고 있다. 현재 유명 광천 요양소인 카르마돈과 타미스크에는 다양한 미네랄 샘이 나온다.

북오세티야-알라니야는 비철금속, 각종 용구제작, 건설자재(유리), 식료품, 임업이 발달했다. 전력산업 또한 발전되어 기젤돈 수력발전소와 오르드제호니키드제 수력발전소는 공화국의 경제에서 큰 부분을 차지하고 있다. 테렉강 수력발전소 종합체는 공화국 전체 수력발전소의 근거다.

### 4. 무역

북오세티야-알라니야 공화국은 그루지아 국경과 가까운 지리적 위치를 기반으로 남북 물류 및 농산물·소비재 거래가 주요 축이며 무역 규모는 러시아 전체 경제에서 소규모이지만, 지역 경제에는 중요한 역할을 하고 있다.

[표 12] 북오세티야-알라니야 공화국 연도별 무역 거래량 25)

구분(백만달러)	2017	2018	2019	2020	2021	2022
총무역액	27.4	30.1	32.7	35.4	37.1	3.5
수출액	11.4	13.2	14.1	15.5	16.4	17.8
수입액	16.0	16.9	18.6	19.9	20.7	21.7
무역수지	-4.6	-3.7	-4.5	-4.4	-4.3	-3.9

[표 13] 북오세티야-알라니야 공화국 수출입국 경향26)

주요 수출국	주요 수입국
그루지아, 토기, 카자흐스탄, 아제르바이잔	그루지아, 터키, 중국, 러시아 내 타지역

25) Rosstat, Region\_Subekt\_2024

26) 위의 자료

## V. 사회

### 1. 주요 도시

#### 1.1 블라디캅카스

[그림 12] 블라디캅카스 중앙모스크



1784년 세워져 1861년 도시가 되었다. 소련시대에는 오르조니키드제(1931~1944, 1954~1990) 또는 드자두지카우(1944-1954)로 불리었다. 1990년에 역사적인 이름인 블라디캅카스로 되돌아왔다. 테렉 강가와 오세티야 평원에 위치하며 다리알스트 계곡으로부터 30km 떨어져 있다. 블라디캅카스는 베슬란시와 간선으로 연결되어 있는데 이 간선은 로스토프나도누와 바쿠 노선에서 나온 것이다. 블라디캅카스에서는 군사-그루지야 도로가 시작되는데 이것은 러시아와 그루지야를 연결한다. 주요산업으로 식료품산업, 경공업, 기계제조업, 유색금속업 등이 발달해 있다.

#### 1.2 베슬란

2004년 이 도시의 학교 테러로 전세계에 유명하게 되었다. 베슬란은 북오세티야-알라니야 공화국에서 블라디캅카스와 모즈독 다음으로 큰 도시로 약 36만명의 인구가 살고 있다. 도시는 테렉강 오른쪽으로 위치하고 있으며 블라디캅카스로부터 북쪽으로 15km 떨어져 있고 잉구췌찌야와의 국경선으로부터 8km 떨어져 있다. 베슬란은 로스토프-나-도누와 바쿠를 연결하고 있는 철도와 블라디캅카스로 나가는 철도의 시작점으로 중요한 철도의 교차지이다.

또한 베슬란에는 '블라디캅카스' 공항이 있는데, 정기적으로 모스크바, 상트-페테르스부르크, 사마라, 예레반 등의 도시로 정기적인 운행을 하고 있다. 베슬란에서는 2004년 9월 1일 제1학교에서 인질극이 일어났다. 체첸 및 잉구세티야 무장세력이 학교를 점거해 러시아군 철수, 체첸 독립 요구를 제기했다. 9월 3일 러시아 특수부대의 강제 진압으로 인질극은 끝났지만, 그 과정에서 330여명이 사망했다

#### 1.3 알라기르

북오세티야-알라니야 공화국의 서부에 위치한 중소도시로 카프카스 산맥 자락에 자리하고 있다 19세기 러시아 제국의 광산 개발로 도시가 형성돼, 광업·금속산업이 중심지였으며 현재는 전통 산업과 더불어 관광·농업 등이 경제 기반을 이루고 있다. 인구는 약 2만 명 수준으로, 오세티인 비율이 높다. 도시내에 19세기 러시아 정교회 성당과 산업유적지 등이 남아 있어 역사적 매력이 있으며 알라기르 협곡 입구에 있는 우아스티르지 기마상으로 유명하다. 도시는 러시아-그루지야를 잇는 트란스캅카스 고속도로와 가까워, 물류·교통 요충지이다.

#### 1.4 모즈독

테렉강의 왼쪽에 위치하고 있으며, 블라디캅카스로부터 92km 떨어져 있다. 도시의 이름은 카바르진스크 어에서 유래한 것으로 깊은(어두운) 숲이라는 뜻이다. 18세기 말, 19세기 초에 모즈독은 주요 경제 중심도시였다. 하지만 1870년 남쪽 도시를 지나는 철도가 완공된 이후에, 그 경제적인 중요도는 떨어졌다.

## 2. 인구

북오세티야-알라니아 공화국은 인구는 2024년 기준 678,900명이다. 인구 밀도는 1km<sup>2</sup> 당 약 85명이고, 도시인구 비율은 65.5%, 농촌 인구 비율은 34.5%로 도시거주 인구가 더 많다. 공화국의 경제활동인구는 418,700명(43.1%)이다.

[표 19] 카라차예보-체르케시아 공화국 지역별 인구

구분(천명)	블라디캅카스	베슬란	모즈도크	알라기르
인구수	308	36	38	20

## 3. 민족<sup>27)</sup>

오세트인은 이란계의 고대 민족인 알란인의 후손으로 자부심을 가져왔다. 중세 알란 왕국은 북캅카스 지역에서 강력한 세력으로 자리 잡았고, 문화·경제·군사적 영향력을 발휘했다. 그러나 몽골의 침략과 이후 캅카스 지역의 정치적 격변으로 알란 왕국은 소멸했고, 알란인의 후예들은 오세트인으로 재편되어 현재의 북오세티야 지역에 정착했다.

이러한 뿌리의식은 20세기 말 소련 해체와 함께 지역 정체성에 대한 관심이 높아졌다. 오세트인들은 자신들이 단순히 ‘러시아 내 소수민족’이 아닌 고대 알란 왕국의 직접적 후손이라는 자부심을 재확인하고자 했다. ‘알라니아(고대 알란왕국, 알란인의 땅)’라는 이름은 역사적 정체성과 영광을 오늘의 공화국에 되살리기 위한 것이었다. 1994년, 북오세티야 공화국은 공식적으로 ‘북오세티야-알라니아 공화국(Республика Северная Осетия - Алания)’이라는 명칭을 채택했다. 이 명칭 변경은 단순한 행정적 절차가 아니라, 오세트인들의 역사적 뿌리와 정체성을 명확히 드러내기 위한 상징적 행위였다.

## 4. 교육<sup>28)</sup>

북오세티야-알라니아 공화국에는 북오세티야국립대, 북오세티야 국립의학아카데미, 북캅카스 광업 및 금속공학 연구소, 고르스키 국립농업대학교, 블라디캅카스 경제경영법학연구소 등이 있다. 다민족 중심지인 블라디캅카스에서는 오세트어, 조지아어, 아르메니아 등 소수언어를 정규 수업과정에 포함한다,

27) Moshe Gammer, The North Caucasus Barrier: The Russian Advance towards the Muslim World, 1994

28) [https://eng.nosu.ru/from-the-rector/university/?utm\\_source=chatgpt.com](https://eng.nosu.ru/from-the-rector/university/?utm_source=chatgpt.com) (검색일 : 2025.5.01.)

## VI. 문화

### 1. 언어

국가 공식언어로는 러시아어와 오세트어가 있으나, 오세티아 인들은 이론 사투리와 디고르 사투리를 쓴다. 이론 사투리는 오세티아의 북쪽 지방인 다리얀스크, 다르가브스크, 코반스크, 쿠르타틴스크, 알라기르스크 계곡과 오세티아의 평원 지역에서 많이 사용한다. 디고르 사투리는 디고르 계곡과 오세티아 평원의 서쪽지방(디고르와 이라프지역)에서 주로 사용한다. 또한 디고르 사투리는 모즈독 시와 카바르지노-발카리아 공화국의 몇몇 지역에서 쓰인다. 현대 오세트어 알파벳은 러시아 알파벳과 유사하다. 알파벳 중에 Ё, Ж, Ш, Щ, Ъ, Э, Ю, Я 는 현대에 러시아어에서 차용되었다.

[표 20] 오세트어 알파벳

А а	Æ æ	Б б	В в	Г г	Гъ гъ
Д д	Дж дж	Дз дз	Е е	Ё ё	Ж ж
З з	И и	Й й	К к	Къ къ	Л л
М м	Н н	О о	П п	Пъ пъ	Р р
С с	Т т	Тъ тъ	У у	Ф ф	Х х
Хъ хъ	Ц ц	Цъ цъ	Ч ч	Чъ чъ	Ш ш
Щ щ	Ъ ъ	Ы ы	Ь ь	Э э	Ю ю
Я я					

### 2. 종교

대다수 주민들의 종교는 러시아 정교회가 우세하나 소수의 무슬림도 거주한다. 10세기에 알라니야국은 비잔틴의 주교인 니콜라이 미스티코이로부터 정교를 받아들리게 되었고, 이것이 북오세티아의 종교의 출발시점이 되었다. 현재 북오세티아-알라니야 공화국에는 자신을 정교도인이라 생각하는 사람은 전체 국민의 70% 이상이고, 20%의 무슬림도 존재한다. 베슬란 사태 이후에 세례를 받는 사람들이 늘었다.

### 3. 축제

성게오르기 축제는 11월 19일에서 21일까지 북오세트인이 맞이하는 축제이다. 이 축제는 고대 민속신앙에서 비롯된 것이다. 각각 집마다 전통 파이 세 개를 굽는데, 굽기 전에 종교적인 의식으로 제물을 바친다. 일주일 간 맞이하는 긴 축제이다. 성 게오르기는 땅으로 내려와 그에게 순수한 마음으로 기도하는 자에게 선물을 준다고 오세트인들은 믿고 있다.

#### 4. 의식주

북오세티야-알라니아 공화국은 캅카스 산맥 자락에 위치해 다양한 민족적 전통과 현대 생활양식이 공존한다. 전통적으로 오세트인은 목축과 농업을 기반으로 생활했으며, 산악 목축 문화와 곡물 재배가 중요한 역할을 했다.

[그림 13] 오세트파이




오세트인은 천년 간 자신들의 전통음식인 오세트파이를 구웠다. 이 파이 속에는 치즈, 돼지고기, 배추, 다양한 고기, 열매 등 다양한 고물이 들어가며 결혼식이나 축제일에 굽는다. 테이블 위에 파이는 접시당 세 개를 올린다. 그 외 양고기와 쇠고기 요리가 발달했고, 수프와 다양한 야채 절임도 즐겨먹는다. 식사 자리에서 손님을 극진히 환대하는 전통이 여전히 살아 있다.

[그림 14] 오세트인의 전통의상



남성은 칼라브라카(Ossetian cherkesska)라 불리는 긴 코트와 카즈비(허리띠)를 착용했으며, 여성은 화려한 자수와 보석 장식이 있는 드레스와 머리 스카프를 두른다. 현대에는 일상적으로 서양식 복장을 착용하지만, 전통 혼례나 명절 행사에는 여전히 전통 의복을 입는다. 전통 혼례식에서는 신부가 ‘카프타(Kafta)’라는 긴 드레스를 입고, 전통 음악과 춤으로 축하를 받는다.

[그림 15] 오세트인 전통가옥



전통적으로 ‘쿠르트(Kurd)’라고 불리는 돌집과 목조가옥 형태로, 캅카스 산악 지형에 맞춘 구조로 지어졌다. 현지에서 구할 수 있는 돌과 목재를 주로 사용해 2층구조로 지었다. 1층은 가족 생활 공간이고, 2층은 저장 공간이나 추가 거주공간으로 활용되었다. 산비탈에 지어져, 뒷벽은 산의 경사를 따라 형성되어 자연적인 단열 효과를 제공했다. 한편 오늘날에는 현대식 아파트와 주택이 주를 이룬다.

## 5. 관광<sup>29)</sup>

한편 북오세티야-알라니아 공화국에는 3000곳 이상의 역사적인 기념비가 있다. 그리고 이곳에는 우리가 잘 알고 있는 유명한, 시인, 작곡가, 예술가들이 머물렀던 곳이다. 북오세티야-알라니아 공화국에서 자신의 시간을 보냈던 유명인들 중에는 푸쉬킨, 레르몬토프, 그리보예도프, 체홉, 차이코프스키, 아이바조프스키, 고리키, 그리고 마야코프스키 등이 있다.


다르가브스의 '죽은 자들의 도시' (Dargavs - City of the Dead)는 14세기부터 18세기 사이에 건설된 99개의 석조 지하 납골당이 있는 중세 공동묘지이다. 이곳은 북캅카스 지역에서 가장 큰 규모의 매장지, 독특한 건축 양식과 함께 오세트인의 장례 문화가 있다. 우아스티르지(Uastyrdzhi) 기마상은 알라기르 협곡 입구의 절벽에 설치된 대형 부조 기념물로 오세트 신화 속 남성, 여행자, 전사의 수호신인 우아스티르지를 형상화한 작품이다. 높이 22미터에 달하는 이 조각상은 절벽에 부착되어 공중에 떠 있는 듯한 독특한 구조를 가지고 있다. 그 외 오세트 문학의 창시자를 기리는 코스타 헤타구로프(Kosta Khetagurov) 동상이 있고, 소련의 전쟁 영웅인 이사 플리에프 장군을 기리는 이사 플리에프(Issa Pliev) 장군 기념상이 있다. 한편 1900~1908년에 건설된 아름다운 이슬람 사원으로, 지역의 종교적 다양성을 보여주는 무크타로프 모스크(Mukhtarov Mosque)과, 중세 시대의 석조 탑과 전통 가옥이 잘 보존되어 있는 디고리아(Digoria) 지역 갈리아트(Galiat) 마을도 있다.

한편 북오세티야-알라니아 공화국에는 미네랄 성분이 풍부한 온천이 많다. 이 지역 온천수는 피부질환, 관절통 치료와 건강 증진에 효과가 있다고 알려져왔다. 대표적인 온천지는 타미스크와 비르다그가 있다. 타미스크는 블라디캅카스에서 가까운 온천지대로 황산염, 탄산염, 칼슘, 마그네슘 등이 풍부해 주변 산악지대와 함께 휴양 명소로 발전했다. 비르타그는 산악 계곡에 위치한 소규모 온천으로 지역 주민과 관광객이 많이 찾는 곳이다.

[그림 16] 우아스티르지 기마상<sup>30)</sup>



[그림 17] 타미스크 온천지역



29) <https://north-osetia.ru/> (검색일 : 2025.5.01)

30) <https://en.wikipedia.org/wiki/Uastyrdzhi> (검색일 : 2025.5.01)

## 6. 지역출신 주요 인물

[그림 18] 예브게니 바흐탄고프<sup>31)</sup>



1883년 블라디캅카스 출생으로서 모스크바대학교를 중퇴 후 아다셰프연극학교를 나와 1911년 모스크바예술극단 제1스튜디오의 연출가가 되었다. 모스크바예술극장(MKhAT)과 함께 현대 러시아 연극의 기초를 닦은 연출가이며 상징주의와 사실주의를 조화시킨 독창적 연출기법 개발했다. ‘바흐탄고프 극장(Vakhtangov Theatre)’ 창립했으며 대표적인 연출은 카를로 고치의 ‘투란도트’(1922)이다.

[그림 19] 코스타 헤타구로프<sup>32)</sup>



민족주의적 성향의 시인 겸 화가로 1859년 알라기르 지역에서 출생했다. 오세트 문학의 창시자로 불리며 상회 정의와 민중의 고통을 주제로 한 시를 다수 집필했다. 1881년에 상트페테르부르크 미술학교에 입학했으나 1885년 중퇴한다. 그의 시는 주로 오세트인 사이에서 구전되었으며, 일부는 러시아어 신문인 ‘세베르니 캅카스’나 ‘카즈백’에 출판됐다. 그의 미술 작품 중 가장 유명한 것은 그루지아인을 기독교로 개종시킨 성녀 니노를 주제로 한 그림이다.

[그림 20] 마하르백 투가노프<sup>33)</sup>



1881년 두르두르 출신으로 오세트 전설인 ‘나르트 사가’\* 삽화를 그린 인물로 유명하며 오세티야 예술발전에 크게 기여했다. 삽화 속 영웅을 북캅카스의 산과 강을 배경으로 한 극적이고 힘찬 장면으로 표현했다.

\*나르트 사가 : 북캅카스지역의 공통 전설 모음으로 신화적 요소와 민속적 지혜가 결합된 영웅 서사시다. 수십 편의 독립적 이야기에 각 영웅의 용맹, 지혜, 모험이 담겨있다. 불사신, 신성한 무기, 하늘과 땅을 연결하는 나무 등 신화적 모티프가 등장한다.

31) [https://en.wikipedia.org/wiki/Yevgeny\\_Vakhtangov](https://en.wikipedia.org/wiki/Yevgeny_Vakhtangov) (검색일 : 2025.5.01)

32) [https://en.wikipedia.org/wiki/Kosta\\_Khetagurov](https://en.wikipedia.org/wiki/Kosta_Khetagurov) (검색일 : 2025.5.01)

33) [https://en.wikipedia.org/wiki/Maharbek\\_Tuganov](https://en.wikipedia.org/wiki/Maharbek_Tuganov) (검색일 : 2025.5.01)

[그림 21] 하르지무라트 가찰로프<sup>34)</sup>



1982년 출생한 러시아의 전설적인 자유형 레슬링 선수로, 오세트인 출신이다. 그는 2004년 아테네 올림픽 금메달리스트이자, 세계선수권 5회 우승을 포함한 화려한 경력을 갖췄다. 종목은 자유형이며 2022년 러시아 국가대표팀 감독으로 선임되었다. 2002년 성인 무대 데뷔 당시 84kg급에서 시작하여, 이후 96kg급으로 전향했다. 2013년에는 120kg급으로 체급을 올려 세계선수권에서 금메달을 획득했다. 기술적으로는 유연성과 힘을 겸비한 스타일로, 특히 테크니컬 폴(기술적 우위 승리)과 폴승(상대를 눌러 승리)에서 강점을 보인다.

[그림 22] 아르센 술라이마노비치 파드자예프<sup>35)</sup>



전설적인 자유형 레슬링 선수이자 정치인으로 1980~90년대 세계 레슬링계를 지배했다. 1962년 치콜라에서 출생해 1988년 서울 올림픽 자유형 68kg급 금메달(소련 대표), 1992년 바르셀로나 올림픽 자유형 68kg급 금메달(독립국가연합 대표)을 획득했다. 2003년 러시아 국가두마 의원으로 당선되어 체육·청소년 위원회 부위원장으로 활동했다. 2007년 재선되어 CIS 및 재외동포 관계 위원회 부위원장 역임했으며 2017년~2022년 러시아연방 상원의원으로 활동했다.

34) [https://en.wikipedia.org/wiki/Khadzhimurat\\_Gatsalov](https://en.wikipedia.org/wiki/Khadzhimurat_Gatsalov) (검색일 : 2025.5.01)

35) [https://ossetians.com/eng/news.php?f=22&newsid=196&utm\\_source=chatgpt.com](https://ossetians.com/eng/news.php?f=22&newsid=196&utm_source=chatgpt.com) (검색일 : 2025.5.01)

## VII. 대한 관계

아직 우리나라와 북오세티야-알라니야 공화국과의 공식적인 관계는 없으나, 2004년 베슬란 인질극 사건시 지원을 했다. KBS의 '사랑의 리퀘스트'는 2004년 9월 11일 방송을 통해 인질극 피해자에게 의약품 등 총 1억 원을 지원했고 정부도 5만 달러를 지원했다. 조양호 대한항공 회장도 2004년 9월 9일 서울 정동 주한 러시아대사관을 방문해 인질사건 희생자 유가족들을 돕기 위한 성금 3만 달러를 테이 무라즈 라미쉬빌리 대사에게 전달했다.

2017년 10월 25일 코트라, 한국무역협회, 대한상공회의소가 공동으로 주관한 러시아 투자 진출 플라자에 공화국 수반인 비타로프가 러시아 인사 중 한명으로 참석하여 북오세티야-알라니야 공화국 투자 설명회를 진행했다.<sup>36)</sup> 이 공화국은 러시아 내에서도 낙후한 지역에 속하기 때문에 이외에 다른 교류를 찾기는 쉽지 않고 테러가 빈번한 지역이기 때문에 외교부에서도 이 지역에 대해서 여행하지 않을 것을 당부한다. 대한민국 외교부에서 여행경보 3단계인 출국권고가 발령된 지역이다.<sup>37)</sup>

---

36) <https://www.kotra.or.kr>

37) [https://www.0404.go.kr/dev/country\\_view.mofa?idx=39](https://www.0404.go.kr/dev/country_view.mofa?idx=39) (검색일 : 2025.5.01)

## 참고 문헌

### <문헌자료 및 도서>

권세은 외, 「남부연방지구」. 서울: 경희대학교출판국. 2006

송잔나, 현대 고려인 인물 연구 1, 2022, 선인

러시아연방통계청(Rosstat), Region\_Subekt, 2024

Численность населения Российской Федерации по муниципальным образованиям на 1 января 2024 года

Moshe Gammer, The North Caucasus Barrier: The Russian Advance towards the Muslim World, 1994

SWP Research Paper, Dis/Connectivity in the South Caucasus, 2023

### <인터넷자료>

위키피디아 <https://ru.wikipedia.org/wik> (검색일 : 2025.5.01)

러시아연방 통계청 <http://www.gks.ru> (검색일: 2025.05.01)

북오세티야-알라니아 공화국 의회 <http://parliament.osetia.ru> (검색일: 2025.05.01)

북오세티야-알라니아 공화국 공식 사이트 <http://www.north-osetia.ru> (검색일: 2025.05.01)

외교부 [www.mofa.go.kr](http://www.mofa.go.kr) (검색일 : 2025.5.01)

Climate Data

<https://en.climate-data.org/asia/russian-federation/north-ossetia-alania/vladikavkaz-5831/>

(검색일 : 2025.5.01.)

북오세티야 국립대 [https://eng.nosu.ru/from-the-rector/university/?utm\\_source=chatgpt.com](https://eng.nosu.ru/from-the-rector/university/?utm_source=chatgpt.com)

(검색일: 2025.05.01.)

KOTRA <https://www.kotra.or.kr> (검색일: 2025.05.01.)

외교부 [www.mofa.go.kr](http://www.mofa.go.kr) (검색일 : 2025.5.01)