

◆ 프로메테우스의 신화가 서린 곳
**카라차예보-체르케시야
공화국**

(Карачаево-Черкесская Республика)



목 차

I. 종합개관	3
1. 일반개황	3
2. 자연환경	4
3. 공화국 상징	6
4. 행정구역	7
II. 역사	8
III. 정치	10
1. 행정부	10
2. 입법부	12
3. 사법부	12
IV. 경제	13
1. 경제개황	13
2. 주요 경제지표	14
2.1 공업	15
2.2 농업	15
2.3 관광	15
2.4 무역	16
V. 사회	17
1. 인구	17
2. 민족	17
3. 생활수준	18
4. 교육	18
VI. 문화	19
1. 전통의상	19
2. 전통음식	20
3. 지역출신 유명인물	21
4. 관광	22
VII. 대한 관계	24
참고 문헌	25

I. 종합개관

1. 일반개황

[표 1] 카라차예보-체르케시아 공화국 일반개황표

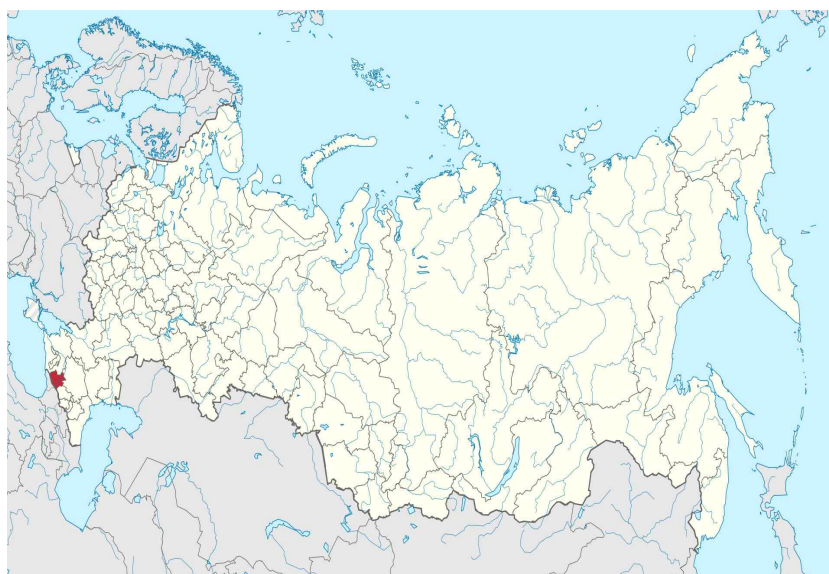
국 호	카라차예보-체르케시아 공화국 (Карача́ево-Черкэ́сская респу́блика)
수 도	체르케스크(Cherktssk, 113,000명)
면 적	14,300km ² (러시아 전체 67위 / 북캅카스 연방관구 4위)
인 구	468,300명(2024년 러시아 전체 73위/ 북캅카스 연방관구 6위)
민족구성	카라차이인(44.8%), 러시아인(27.2%), 체르케스인(12.5%), 아바진인(8.0%), 노가이인(3.7%) 등 (2024년 기준)
종 교	이슬람(수니파)
언 어	러시아어, 카라차이어, 체르케스어, 아바진어, 노가이어
정부형태	공화국
공화국수반	라시드 테므르조프 (Рашид Темрезов)
국무총리	무라트 아르구노프 (Мурат Аргунов)
의 회	단원제; 인민회의(Народное Собрание)
연방관구	북캅카스연방관구
경제구역	북캅카스경제구역
행정조직	10개 자치군, 2개 공화국 직할시
주요도시	체르케스크, 우스치-첼구타, 카라차예프스크, 테베르다
주요산업	농업(밀, 옥수수, 해바라기, 밀가루, 육가공, 유제품 생산) 제조업, 건설업, 무역·서비스업, 관광, 운송·통신, 공공서비스
GRDP	1,239억 루블(2022년 러시아 전체 79위/ 연방관구 6위)
1인당 GRDP	263,701루블(2022년 러시아 전체 82위/ 연방관구 6위)
기 후	온난기후대, 대륙성기후, 고산기후
주요광물	금·은·연·납, 석회암, 점토 등

2. 자연환경

2.1. 지리적 위치와 구성

카라차예보-체르케시야 공화국은 러시아연방의 북캅카스연방관구¹⁾에 속한다. 서쪽으로는 크라스노다르 변경주, 북쪽으로는 스타브로폴스크 변경주, 동쪽으로는 카바르디노-발카리아 공화국, 남쪽으로는 카프카즈에서 가장 고산지대인 그루지야와 마주하고 있다.

[그림 1] 카라차예보-체르케시야 공화국 지도²⁾



공화국 대부분은(약 80%) 산지로 뒤덮여있다. 공화국은 산지평원, 산지, 그리고 카프카즈 산맥 등 세 지역으로 구분할 수 있다. 북쪽으로는 대 카프카즈 산맥이 있고, 남쪽으로는 분수령이 되는 지역이 있는데 그 높이가 4,000m에 이른다. 흑해연안으로 마루호스키 산맥과 클루호르스키 산맥이 있다. 카바르디노-발카리아와의 경계에는 카프카즈에서 가장 높은 엘부르스산이 있다. 공화국은 수자원이 매우 풍부하다. 130여 개의 고산호수와 다수의 계곡, 쿠반 저수지 등이 있다. 172개의 강이 있으며 이들 중 가장 큰 강은 쿠반강³⁾이다. 공화국 내에는 스타브로폴스크 대운하가 있는데, 이는 스타브로폴스크 변경주의 수원지 역할을 한다. 지하자원으로는 천연 가스, 금·은·연·납, 석회암, 점토 등이 있고, 건축자재로 쓰이는 석회암, 점토 등이 있다. 가장 많이 생산되는 천연자원은 광천수로 치료목적으로 쓰이며 생수 브랜드화 진행 중이다.

1) 북캅카스연방관구(7개) : 카라차예보-체르케시야 공화국, 아디게야 공화국, 다게스탄 공화국, 잉구세티야 공화국, 카바르디노-발카르 공화국, 북오세티야-알라니야 공화국, 체첸 공화국

2) <https://ru.wikipedia.org/wik> (검색일 : 2025.5.01)

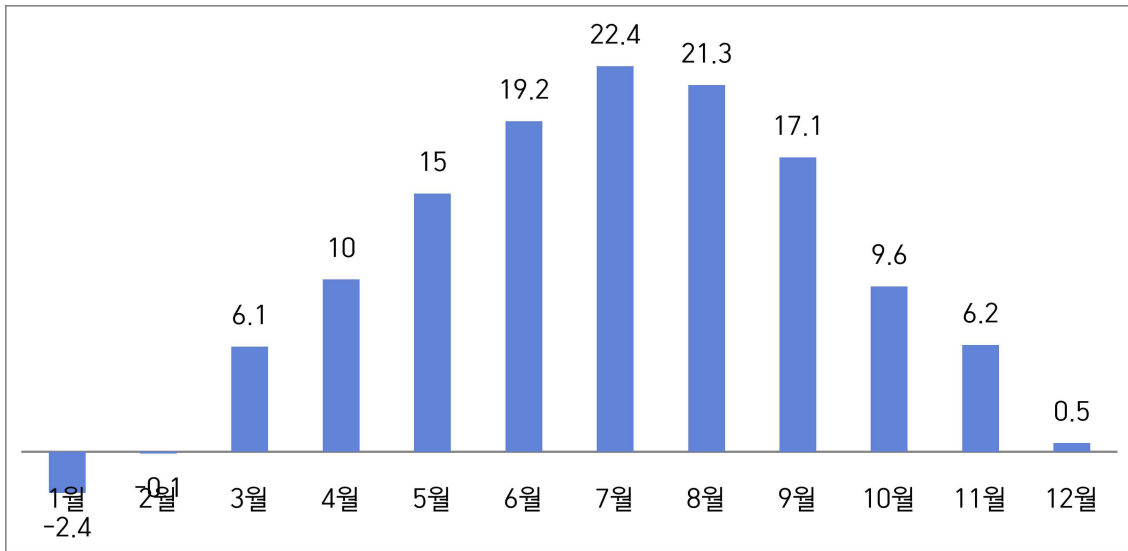
3) 길이 906km. 유역면적 6만 1000km². 대카프카즈 산맥의 엘부르스산의 빙하에서 발원하여 아조프해로 흘러든다.

2.2. 기후

[그림 2] 카라차예보-체르케시야 공화국 지형도⁴⁾



[표 2] 카라차예보-체르케시야 공화국 2023년 월별 평균기온⁵⁾



기후대는 온난기후대로 대륙성기후와 고산기후를 가지고 있다. 2023년 기준 1월 평균 기온은 영하 2.4도이고, 7월 평균 기온은 영상 22.4도에 이른다. 산의 고도에 따라 분포가 다르며, 산악지대는 훨씬 더 낮은 기온을 보인다. 연 강수량은 평야지대가 550mm, 산악지대가 2,500mm이다. 겨울에는 눈이 많이 오고 여름은 짧고 선선하다. 식생대는 스텝 지대이고, 토양은 흑토가 많이 분포되어 있다. 식물의 생장 기간은 북부지역이 180일이고, 남부 산악지역은 50~75일이다.

4) http://kchr.ru/mainmenu/about_the_republic/map/ (검색일 : 2025.5.01)

5) <http://www.weatherandclimate.eu/history> (검색일 : 2025.5.01)

3. 공화국 상징

3.1. 국기

[그림 3] 카라차예보-체르케시야 공화국 국기⁶⁾



카라차예보-체르케시야 공화국 국기는 직사각형으로 가로와 세로의 비율이 2:1이다. 위로 부터 밝은 청색, 녹색, 적색의 세 가지 색으로 이루어져 있고, 그 너비는 동일하다. 가운데의 녹색 띠 부분에는 띠와 직경이 같은 황색의 원이 있으며 그 안에는 산 너머의 태양이 다섯 개의 굽은 광선과 여섯 개의 가는 빛을 내는 것이 묘사되어 있다. 밝은 청색은 평화의 구현과 선한 동기, 평온함을 나타내며, 녹색은 기본적인 자연의 색과 풍요, 부, 창조, 젊음, 동시에 지혜와 자제심을 나타낸다. 적색은 축제의 색으로 민족 간의 친선과 온후함을 나타낸다.

3.2. 국장

[그림 4] 카라차예보-체르케시야 공화국 문장



카라차예보-체르케시야 공화국 문장은 원형이다. 황색 바탕은 밝은 공화국을 상징하며 중앙에는 영원무궁함과 힘, 그리고 위대함을 상징하는 엘부르스산의 윤곽이 묘사되어 있다. 엘부르스산은 청색의 원에 놓여있는데 이것은 영원한 하늘과 푸른 물을 상징한다. 원의 직경과 호의 길이의 비는 1:2이다. 양 옆의 가지와 꽃은 카라차예보-체르케시야 공화국 고유의 고산 식물 중 하나인 만병초를 표현한 것이다. 이는 평화, 건강, 순수함의 상징이다. 문장의 하단에는 찻잔을 연상시키는 모양이 있는데, 이는 손님맞이를 좋아하는 사람들을 상징한다. 찻잔과 작은 원이 문장 전체의 큰 원을 조금 벗어나고 있는 것이 눈에 띈다.

6) <http://www.kchr.info/symbols.html> (검색일 : 2025.5.01)

4. 행정구역

[그림 5] 카라차예보-체르케시아 공화국 행정구역 분포



카라차예보 체르케시아 행정구역은 2개의 공화국 직할시(Черкесский городской округ, Карачаевский городской округ)와 10개의 자치군(Районы)으로 이루어져 있다.

[표 3] 카라차예보-체르케시아 공화국 행정구역별 인구분포⁸⁾

도시 이름	인구(%)	중심시
(공화국 직할시)		
Черкесск (Черкесский городской округ)	23.7	город Черкесск
Карачаевск (Карачаевский городской округ)	5.0	город Карачаевск
(자치군)		
Прикубанский район	13.4	Элькуш
Усть-Джегутинский район	12.2	Усть-Джегута
Малокарачаевский район	9.9	Учкулан
Хабезский район	8.0	Хабез
Зеленчукский район	7.7	Зеленчукская
Карачаевский район	6.5	Кардоникская
Урупский район	4.6	Преградная
Адыге-Хабльский район	3.8	Адыге-Хабль
Ногайский район	2.8	Эркен-Шахар
Аульский район	2.4	Аул

7) [https://ru.wikipedia.org/wiki/Административно-территориальное деление Карачаево-Черкесии](https://ru.wikipedia.org/wiki/Административно-территориальное_деление_Карачаево-Черкесии) — Википедия(검색일:2025.5.01)

8) https://kchrstat.gks.ru/storage/mediabank/mun_obr_2024.xlsx

II. 역사 9)

1. 고대-중세

카라차예보-체르케시야 공화국의 선조는 카라차이, 체르케스(아디게인) 민족이다. 이들은 오래 전부터 북캅카스 지역에서 독자적인 언어와 문화를 유지하며 거주해온 토착 민족이다. 5~13세기에는 이 지역이 유럽-아시아 무역의 교차지로서, 다양한 유목민 세력과 비잔틴, 아랍 세력의 영향을 받았다. 카라차이족의 조상은 튀르크계 유목민으로, 10세기경부터 북코카서스 산악지대에 정착하며 목축과 부족 중심 공동체를 형성했다. 반면 체르케스족은 이보다 더 이른 시기인 5세기 이전부터 코카서스 북서부에 거주하며 독자적인 아디게 문화를 형성했다. 체르케스족은 계층적 씨족 체계와 특유의 기사도 문화, 고유 언어와 복식으로 알려져 있으며, 조지아 및 흑해 연안 국가들과 활발한 교류를 이어갔다.

13~15세기경에는 카라차이족이 오늘날의 카라차예보-체르케스 지역에 정착을 마치고 부족 연합체 형태의 사회구조를 완성하였다. 16세기부터는 오스만 제국과 크림 칸국의 영향력이 강해지며 이슬람이 점차 전파되었고, 카라차이족은 수니파 무슬림으로 정체성을 정립하였다. 반면 체르케스족은 일찍이 비잔틴과 조지아를 통해 기독교의 영향을 받았고, 이후 오스만의 영향 아래 일부는 이슬람으로 개종했다. 18세기 말까지 두 민족은 각각 산악 지역에 공동체를 유지하며, 때로는 동맹하고 때로는 분쟁하는 등 상호 관계를 이어갔다.

한편 14~16세기에 이 지역에는 압하지야에서 온 압하지야인들이 정착하기 시작했고, 17세기에는 아조프 및 불가연안으로부터 타타르족의 일부인 노가이족이 이주해왔다. 15~18세기에 공화국의 영토는 크림-터키 봉건군주들의 침입을 받았다. 산악지역의 주민들은 러시아 국가와 연합하여 그들로부터 영토를 지키고자 노력하였다. 이에 따라 1552년, 1555년, 1557년에 모스크바로 사절단이 파견되었고, 그 결과 러시아와 정치적 동맹관계를 맺게 되었다. 1790년, 현재의 체르케스크시 지역에서 산악지역의 주민들이 참여한 러시아 군대는 터키의 전투대신 군단을 물리쳤다.

2. 소련기(~1991년)

19세기 초 러시아 제국이 남하 정책을 본격화하면서 북캅카스 전역이 병합의 대상이 되었고, 카라차예보-체르케스 지역도 그 과정에서 편입되었다. 러시아의 전반적 발전궤도에 이 지역이 포함되면서 자연경제가 개방되었고, 공동체의 해체가 일어났다. 1858-61년에 이 지역에는 카자크 마을이 건설되기도 하였다. 1828~1864년 사이 체르케스 전쟁(Circassian War)으로 불리는 대규모 무력 충돌이 발생했고, 이로 인해 수십만 명의 체르케스인이 오스만 제국으로 강제이주되었다. 이는 현대에 "체르케스 대숙청" 혹은 "체노사이드"로 간주되는 사건이다. 반면 카라차이족은 러시아 제국과의 협력을 선택하며, 일부는 군사적 동맹 세력으로 편입되었다.

9) 경희대학교 러시아지역연구팀, 「남부연방지구」
Fatimat Tlisova, 「Karachaevo-Cherkessia: An Inside Look」, The Jamestown Foundation
Walter Richmond, 「The Circassian Genocide」, Rutgers University Press (2013)
www.kchr.ru (검색일 : 2025.5.01)

1918년 4월 1일 쿠반 소비에트 사회주의 공화국에 속해있다가 1918년 5월 28일에 쿠바노체르노모르스카야 소비에트 사회주의 공화국에, 1918년 7월 5일부터 1918년 12월까지 북캅카스 소비에트 사회주의 연방공화국에 속하게 된다. 1922년, 카라차예보-체르케스 자치구(Карачаево-Черкесская АО)가 설치되며 행정적 통합이 이루어졌다. 1926년에는 카라차이 자치주, 체르케스 민족지구, 바탈파원스크 지역으로 나뉘지기도 하였다. 그러다 1931년에 바탈파원스크 지역이 폐지되자, 그 영토는 카라차이, 체르케시아, 스타브로폴 변경주, 크라스노다르 변경주로 나뉘어졌다. 1990년에 카라차예보-체르케시아 자치주는 러시아연방의 공화국으로 개편되었다.

제2차 세계대전 중 스탈린 체제는 카라차이족이 나치 독일에 협력했다는 이유로 1943년 전 민족을 중앙아시아로 강제이주시켰다. 이에 따라 자치구는 해체되고, 체르케스 자치구가 따로 설치되었다. 이후 1957년 흐루쇼프의 복권 정책으로 카라차이족은 귀환하였고, 자치구도 재통합되었다. 이 과정은 민족 간 갈등과 불신을 증폭시켰고, 정치적 균형을 유지하기 위한 제도적 장치가 형성되는 계기가 되었다.

3. 탈소련기 이후

1991년 소련 해체 이후, 카라차예보-체르케스는 러시아 연방 내 공화국 지위를 받았다. 그러나 독립 초기인 1992~1999년 사이 민족 분리주의 및 행정 분할 요구가 대두되었다. 특히 카라차이 민족주의 세력은 카라차이 단독 공화국 수립을 주장했고, 이에 체르케스, 아바진, 노가이족 등 소수민족이 반발하면서 민족 간 충돌이 이어졌다. 러시아 중앙정부는 이를 봉합하기 위해 권력 안배 원칙을 도입해 현재까지 공화국 수반은 대체로 카라차이족에서 선출되며 국무총리 및 의회 의장은 다른 민족에서 배출되는 안배 체계를 유지하고 있다.

2000년대 이후 체르케스 디아스포라의 귀환 요구와 시리아 내전 이후 시리아계 체르케스 난민의 귀국 시도가 진행되었으나 러시아 당국은 제한적 수용만을 허용하고 있다. 이는 체르케스족의 역사적 박탈감과 정치적 요구를 상징하는 이슈로 남아 있다. 반면, 카라차이족은 전통적으로 연방정부와의 협력적 관계를 선호하며, 공화국 내 정치·경제 엘리트층의 다수를 구성하고 있다.

III. 정치

카라차예보-체르케시야 공화국에서 국가권력은 입법, 사법, 행정의 3권분립을 기반으로 실행된다. 각 권력기관은 독자적이며, 공화국은 러시아연방 헌법을 기반으로 하여 연방 법률이 정한 원칙에 따른다. 국가권력의 실현은 공화국의 수반, 의회, 정부, 법원을 통해서 이루어진다. 카라차예보-체르케시야 공화국 수반은 임기 5년으로 연임할 수 있고, 의회의 간접선거로 선출된다.

1. 행정부

1.1. 수반

[그림 6] 카라차예보-체르케시야 공화국 수반 라시드 페르즈조프(카라차이인)¹⁰⁾



2025년 현재 카라차예보-체르케시야 공화국 수반은 라시드 페르즈조프(Рашид Темрезов)이며 1976년생으로 통합러시아당 출신이다.¹¹⁾ 2011년 4월 7일에 선출되어서 지금까지 공화국 수반을 역임하고 있다. 대통령의 임기는 5년이며, 연임을 할 수 있다. 원래 2회 이상 연임은 불가하였으나 2021년 연방 차원의 법률 개정으로 현재 연임 횟수는 제한이 없다. 카라차예보 체르케시야 공화국은 간접선거를 통해 정부 수반을 선출한다.

1.2. 총리

[그림 7] 카라차예보-체르케시야 공화국 총리 무라트 올레고비치 아르구노프(체르케스인)¹²⁾



카라차예보 체르케시야의 총리인 무라트 올레고비치 아르구노프는 1982년 체르케스크에서 태어났고, 스타브로폴 국립대학교에서 재무 및 신용을 전공하였다. 경제분야 전문가로 행정경험이 풍부해 실무 중심의 안정적 관리라는 평가를 받는다. 2021년 9월부터 카라차예보-체르케시야 공화국의 총리로 역임하고 있다.¹³⁾

10) <http://www.kchr.info/biography.html>

11) “Глава Карачаево-Черкесской Республики”, <https://ru.wikipedia.org/wiki> (검색일:2025.5.01)

12) http://ru.wikipedia.org/wiki/Аргунов_Мурат_Олегович

13) <http://www.kchr.info/moldovanova.html> (검색일: 2025.5.01)

[참고] 역대 수반(대통령)

[표 4] 역대 수반(대통령) 14)

이름	사진	임기시작	임기종료
블라디미르 후비예프 (Владимир Хубиев) (카라차이인)		1995년 4월	1999년 5월 14일
블라디미르 세묘노프 (Владимир Семёнов) (카라차이인)		1999년9월14일 (총리) 2000년8월25일 (수반)	2000년8월25일 (총리) 2003년9월4일 (수반)
무스타파 바트디예프 (Мустафа Батдыев) (카라차이인)		2003년9월4일	2008년9월4일
보리스 엡제예프 (Борис Эбзеев) (카라차이인)		2008년9월4일	2011년2월26일

14) <https://ru.wikipedia.org/wiki> (검색일 : 2025.5.01)


2. 입법부

카라차예보-체르케시야 공화국 의회는 상설적으로 활동하는 최고 입법 및 대의기관이다. 공화국 의회는 5년 임기로 선출되는 50명의 의원으로 구성된다. 현재 공화국에서 활동하고 있는 정당은 통합러시아당, 러시아공산당, 러시아애국당, 공정러시아-진실당, 자유민주당이다.

[표 5] 카라차예보-체르케시야 공화국 의원수¹⁵⁾

정당	대표	당선자 수
통일러시아당(Единая Россия)	Рашид Темрезов	34
러시아공산당(КПРФ)	Кемал Бытдаев	6
러시아애국당(Патриоты России)	Расул Салпагаров	6
공정러시아-진실당(Справедливая Россия)	Леонид Слуцкий	2
자유민주당(ЛДПР)	Новруз Темрезов	2

[표 6] 카라차예보-체르케시야 공화국 의석 차지 비율¹⁶⁾



3. 사법부

카라차예보-체르케시야 공화국 사법제도는 러시아제국기부터 발전해오 19세기 후반 샤리아 법원 설립되어 무슬림 공동체의 민형사 사건을 다루었다. 소련기에 통합 사법시스템이 구축되었고 1993년 1월 22일 공화국 대법원이 설립되었다. 현재 러시아연방 법률에 따라 운영된다.

현재 공화국 사법기관은 대법원¹⁷⁾과 지방법원, 상급법원 등으로 구성된다. 대법원은 공화국 내 최고 사법기관으로 하급 법원의 판결에 대한 항소 및 감독 기능을 수행한다. 특정 사건에 대한 1심 법원으로서 역할도 한다. 지방법원은 민사, 형사, 행정 사건을 1심으로 심리하며 일부 사건에 대해서는 항소심 역할도 수행한다. 대법원 판결에 대한 항소는 제3항소법원에서 처리되며 이 법원은 소치에 위치한다. 또한 상급 법원 판결에 대한 재심은 제5항소법원에서 담당하며 이 법원은 피야티고르스크에 위치한다.

15) <https://parlament09.ru/> (검색일 : 2025.5.01)

16) https://en.wikipedia.org/wiki/People%27s_Assembly_of_Karachay-Cherkessia (검색일 : 2025.5.01)

17) vs.kchr.sudrf.ru (검색일 : 2025.5.01)

IV. 경제

1. 경제개황

카라차예보-체르케시야 공화국은 북캅카스 연방관구에 속하고, 12개¹⁸⁾ 경제지역 중 북캅카스 경제관구에 속한다. 카라차예보-체르케시야는 농업 및 공업 국가이다. 경제적 측면에서 영토를 북부경제지역과 남부경제지역으로 나눌 수 있다.

[표 7] 지역별 특화 산업

경제지역구분	특화 산업
북부경제지역	화학공업, 금속가공, 경공업, 작물재배(밀특화), 가축사육(낙농특화)
남부경제지역	채광업, 목재가공업, 목양, 양금, 요양-관광업 등

카라차예보-체르케시야 공화국의 경제에서 나타나는 특징을 살펴보면 농업과 임업에 많은 부분을 차지하고 있다. 최근 카라차예보-체르케시야 공화국은 제조산업에 많은 투자를 집중하고 있으며, 건설업 및 군사 행정에서의 GRDP 비중의 차이가 높은 편이다.

[표 8] 카라차예보-체르케시야 공화국 2022년 GRDP 구조¹⁹⁾

산업 구조	비율(%)
농업·임업·수렵·어업(Сельское, лесное хозяйство, охота, рыболовство и рыбоводство)	18.1
국가행정·군사안보·사회보장(Государственное управление и обеспечение военной безопасности; социальное обеспечение)	12.5
부동산 거래업(Деятельность по операциям с недвижимым имуществом)	12.2
제조업(обрабатывающие производства)	10.0
도소매 및 자동차·오토바이 수리업(Торговля оптовая и розничная; ремонт автотранспортных средств и мотоциклов)	8.7

18) 북캅카스 경제관구(12개) : 카라차예보-체르케시야 공화국, 아디게야 공화국, 다게스탄 공화국, 잉구셰티야 공화국, 카바르디노-발카르 공화국, 북오세티야-알라니야 공화국 체첸 공화국, 크라스노다르 지방, 스타브로폴 지방, 로스토프주

19) Resion_Subekt_2024

2. 주요경제 지표²⁰⁾

[표 9] 카라차예보-체르케시야 공화국 경제 연도별 개황²¹⁾

구분	2017	2018	2019	2020	2021	2022
GRDP (백만루블)	82,765	85,737	91,430	95,297	108,591	123,939
1인당 GRDP (루블)	176,253	182,466	194,488	202,626	231,202	264,392
실업률 (%)	8.6	11.1	10.4	9.8	9.3	8.8
인구수 (천명)	470.9	471.5	471.8	469.7	469.0	468.5
출생수 (천명)	13.6	15.9	15.7	12.2	11.9	11.2
사망수 (천명)	17.3	13.8	13.1	14.2	16.4	13.8
인플레이션 (%)	3.7	4.3	3.0	4.9	8.4	13.5
기초자본 투자 (백만루블)	7,060	32,615	22,850	58,395	78,471	94,668
월평균임금 (루블)	23,017	47,349	71,230	92,237	95,705	106,949
1인당 월소득 (루블)	14,367	16,321	17,928	19,371	21,811	23,889
순이주민수 (천명)	+0.1	-0.3	-0.5	-0.4	-0.6	-0.2

현재 카라차예보-체르케시야 공화국의 GRDP는 1,239억 루블(2022년 기준)이며 아직 러시아 연방주체에서 차지하는 비중은 낮은 편이다. 러시아 연방주체 중 79위이며 북캅카스 연방관구 총 7개 중 6위이다. 1인당 GRDP 수치는 26만 루블(2022년 기준)로 러시아 연방주체 중 82위, 북캅카스 연방관구 중 6위를 차지했다.

[표 10] 카라차예보-체르케시야 공화국 GRDP 현황²²⁾

구분(억루블)	2017	2018	2019	2020	2021	2022
카라차예보-체르케시야	827	857	914	952	1,085	1,239
북캅카스 연방관구	20,424	21,598	22,948	23,649	27,103	30,447
러시아 연방주체	797,450	902,029	950,606	944,102	1,221,996	1,395,044

[표 11] 카라차예보-체르케시야 공화국 1인당 GRDP 현황²³⁾

구분(천루블)	2017	2018	2019	2020	2021	2022
카라차예보-체르케시야	176	182	194	202	231	264
북캅카스 연방관구	206	216	228	233	266	298
러시아 연방주체	539	610	642	639	830	950

20) Rosstat. Регионы России. Основные характеристики субъектов РФ. 2024

21) Регионы России. Основные характеристики субъектов Российской Федерации. 2024

22) GRDP_Rosstat(2025)

23) 위의 자료

2.1 공업

주요 산업은 식품가공, 건축자재 생산, 경공업 등이며 양모산업도 발달 추세다. 양모산업은 러시아 내에서 독특한 경제활동으로 지역 브랜드 가치가 있다. 공화국은 러시아에서 양모 생산 및 가공의 시범 지역으로 지정되어 국가 차원의 ‘양모시장 개발 로드맵’에 따라 양모 품질 향상, 산업 기업에 대한 국가 지원, 수출입 관세 규제 등 지원을 받았다. 2025년 초 체르케스크에는 Karitex Worsted Spinning Mill LLC가 고기능 혼방사 생산 위한 첫 라인을 가동했다. 이 공장은 완전가동시 연간 15,000톤의 양모를 처리할 수 있다.²⁴⁾

[표 12] 카라차예보-체르케시아 공화국 주요 공업도시

구분	특징	주요 산업
체르케스크(Черкесск)	수도, 가장 큰 산업 집적지	기계·전기설비, 제약, 식품가공
우스자카(Усть-Джегута)	수력발전소 소재지	에너지, 전자재
카라차예프스크(Карачаевск)	산악지대 중심지	제지, 가공식품, 경공업
자엘룩(Зеленчукская)	경공업, 농산품 가공 중심지	식품, 화학

2.2 농업

농업은 이 지역의 산업 중에서 가장 높은 비율을 차지하는 주요 산업 영역이다. 주요 농산물은 밀, 옥수수, 보리, 식용 근대, 해바라기 등이다.

[표 13] 카라차예보-체르케시아 공화국 연도별 파종면적²⁵⁾

구분(천 헥타르)	1990	1995	2000	2005	2010	2015	2022
전체 파종면적	192.3	155.2	142.0	117.6	121.9	141.9	114.9

2.3 관광

관광업의 규모는 현재의 50%에 불과했으나 시장경제로 전환한 이후 주요한 부문으로 자리왔다. 엘브루스산, 돤바이(스키), 아르히즈(온천), 테베르다(생태관광지) 등이 유명하다.

[표 14] 카라차예보-체르케시아 공화국 연도별 관광객 수²⁶⁾

구분(만명)	2017	2018	2019	2020	2021	2022
관광객수	85	92	100	65	110	130

24) Internationa Crisis Group, North Caucasus: The Challenges of Integration (IV): Economic and Social Imperatives, 2015
https://en.intertkan.ru/media/novosti-vystavki/karitex-launch-of-a-wool-processing-facility-project/?utm_source=chatgpt.com (검색일 : 2025.5.01)

25) Регионы России. Основные характеристики субъектов Российской Федерации. 2024

26) <https://xn--80aараррррррррррр7а3с9еhј.хn--р1аі/news/turpotok-v-karachaеvo-cherkesiyu-v-2022-godu-uvеlіchіlsya-na-10/> (검색일 : 2025.5.01)

2.4 무역

무역은 내수 기반 소형 구조 속에서 EAEU 국가와의 교역이 중심을 이루며, 수출은 소비재, 수입은 공업재 위주로 구성되어 있으며 만성적 무역적자 상태를 유지하고 있다.

[표 15] 카라차예보-체르케시야 공화국 연도별 무역 거래량 ²⁷⁾

구분(백만달러)	2017	2018	2019	2020	2021	2022
총무역액	26.3	32.3	37.7	39.0	51.1	60.5
수출액	10.9	14.8	15.3	13.7	21.5	27.0
수입액	15.4	17.5	22.4	25.3	29.6	33.5
무역수지	-4.5	-2.7	-7.1	-11.6	-8.1	-6.5

[표 16] 카라차예보-체르케시야 공화국 주요 수출입 품목

구분	수출	수입
1위	식료, 음료, 담배류 (가공식품, 음료수, 유가공품)	기계 기기 (공업용 장비, 전기기기, 농기계 부품)
2위	비금속 광물제품 (시멘트, 석회, 석고 등 건설용 자재)	자동차 및 부품 (상용차, 엔진, 교체 부품)
3위	고무, 플라스틱 제품 (산업용 플라스틱, 포장품, 부품)	플라스틱, 화학원료 (원자재, 제조용 중간재)
4위	의류, 가죽, 섬유류 (직물, 가죽 제품)	의약품 (외국산 약제, 의료기기)
5위	화학제품 및 의약품 (화학 원료, 약제류)	식품 (수입 농산물, 과일, 음료)

[표 17] 카라차예보-체르케시야 공화국 수출입국 경향

구분	주요 수출국	주요 수입국
2017~2019년	카자흐스탄, 우즈베키스탄, 벨라루스	독일, 터키, 중국
2020~2022년	EAEU, 아르메니아, 중국 증가	중국 급등, 터키·인도 부상, 독일 감소

27) Rosstat, Region_Subekt_2024

V. 사회

1. 인구

카라차예보-체르케시야 공화국의 인구는 2022년 기준 46만8천명이다. 인구밀도는 1평방킬로미터당 32.8명이고, 도시 집중률은 41.4%이다.²⁸⁾

[표 18] 카라차예보-체르케시야 공화국 지역별 인구(5천명 이상)

구분(천명)	체르케스크	우스티제구타	차라차엠프스크	테베르다
인구수	112.8	31.5	23.8	9.0

2. 민족

카라차예보-체르케시야 공화국의 민족은 약 80개가 넘는다. 역사적으로 수많은 다양한 민족들이 지금까지 함께 살아오고 있다. 카라차이족은 튀르크계, 수니파 이슬람을 바탕으로 한 부족 중심 공동체 구조를 유지하며, 고산지대를 중심으로 정착하였다. 1943년 강제이주의 집단기억은 오늘날까지도 연방정부에 대한 실용적 협력 노선을 형성하는 배경이 되었다. 체르케스족은 고대 북캅카스 토착민으로, 아디게어를 사용하며 기사도 문화, 디아스포라 민족 정체성을 보존한다. 이들은 카라차이인, 러시아인 다음으로 많은 민족구성을 가지고 있는데 이들은 1926년~1957년 자치 정부를 가졌으나 소련시대에 카라차예보-체르케시야 공화국으로 바뀌면서 힘을 잃었다. 체르케시아인은 자치주로 분리시켜 달라고 러시아 연방정부에 요구했다.²⁹⁾ 이들은 정치·문화적 상징성을 중시하며, 자치 확대 요구와 귀환 운동을 지속하고 있다. 오늘날 카라차예보-체르케스 공화국은 이처럼 뚜렷이 상이한 두 민족이 단일 행정체계 안에서 공존하는 특이한 사례로, 이를 유지하기 위한 권력 분산, 민족별 문화 정책, 언어 병용 제도 등이 복합적으로 작동하고 있다.

[표 19] 카라차예보-체르케시야 공화국 2021년 기준 민족 구성

구분	인구수(명)	비율(%)
카라차이인	206,003	44.4
러시아인	127,704	27.5
체르케스인	58,312	12.7
아바진인	37,792	8.1
노가이인	17,704	3.8
기타	16,500	3.5

28) Region_Subekt_2024

29) 위의 자료

3. 생활수준

카라차예보-체르케시야 공화국의 경제활동인구는 2023년 기준 46.9%로 총 인구수의 절반에도 미치지 못했다. 이는 타 연방주체 대비 농촌인구가 많고, 노년인구가 많은 데서 기인한다. 따라서 실업률도 다른 러시아 연방주체 중에서 가장 높은 수치에 속한다.

[표 20] 카라차예보-체르케시야 공화국 2023년 기준 사회지표

구분	항 목	수 치
생활수준	최저생계비	13,896루블/월
	월평균임금	46,431루블
	은행대출 연체	100,734건(연체율 6.31%)
	1인당 실질소득	42,684루블/월
물 가	최소 식료품비	약 55,000루블/인
노동시장	실업자수	6,700명 (실업률 6.9%)
법률위반	범죄자수	4,800건

4. 교육

카라차예보-체르케시야는 카라차예보-체르케시야 국립대학교, 북캅카스국립아카데미, 로스토프 국립경제대학교 체르케스크 분교, 모스크바 금융산업대학교 시너지 체르케스크 분교 등이 있다. 또한 대학은 다른 러시아 지역과도 교환학생 제도를 유지하고 있다.

[표 21] 카라차예보-체르케시야 공화국 대학교 현황

구분	설립연도	위치	특징
카라차예보-체르케시야 국립대학교 ³⁰⁾	1938년	카라차예프스크	공화국 내 최대 규모 종합대학 8개 학부, 2개 연구소 운영
북캅카스국립아카데미 ³¹⁾	1991년	체르케스크	법학, 경제학, 교육학 등 운영 지역사회와의 연계 강화
로스토프 국립경제대학교 체르케스크 분교	1992년	체르케스크	경제, 경영 특화 교육 지역경제 발전에 기여
모스크바 금융산업대학교 시너지 체르케스크 분교	1997년	체르케스크	비즈니스, IT, 디자인 등 실무 중심 교육 강조

30) <https://kchgu.ru/>

31) https://raex-rr.com/education/local_university_rating/local_university_rating_SKFO/2023(검색일 : 2025.5.01)

VI. 문화

1. 전통의상³²⁾

카라차이인은 목축을 하고 양을 키웠기 때문에 모피와 양털을 이용해 천을 직접 만들었다. 이 천으로 만든 카라차이 민족 전통의상은 북캅카스 다른 민족들의 의상과 유사하다. 남성 의상은 옷웃, 바지, 베시메트(бешмет, beshmet), 체르케스카(черкеска, cherkeska), 모피코트, 부르카(бурка, burka)와 바실리크(башлык, bashlyk)로 이루어져 있다. 가는 허리띠에는 단검이나 칼, 부싯돌 등을 달고 다니는데 이는 목축을 하는 산악인의 필수품이다. 여름에는 펠트 모자를 쓰고, 겨울에는 양가죽 모자 파파하(папаха, papakha)를 쓰고 다닌다. 나쁜 날씨에는 두건을 썼다.

카라차이인의 일상복은 베시메트고 휴일이나 축제에는 체르케스카를 입었다. 체르케스카는 천연 염색한 양털로 검은색, 하얀색, 흰색, 갈색이 있다. 하얀색 체르케스카는 최고의 정장 스타일이, 유행에 따라 길이가 변했다. 허리띠는 남자에게는 필수품으로 금속 버클을 달고 다양한 형태의 장식물을 달았다.

[그림 8] 카라차이 민족의 고대의상³³⁾



목축업자들에게 필요한 옷은 모피코트 톤(тон, ton)이다. 이 옷은 겨울용으로 겉모양은 체르케스카와 유사한 양가죽 또는 모피코트다. 톤 위에 베시메트나 체르케스카를 걸쳤다. 기마 유목민에게는 부르카가 필요했다. 부르카는 말 타는 사람의 온몸을 감싸고 말도 덮어 주며 눈비, 바람과 햇살로부터 보호해줬다. 카라차이족의 남성 의상은 매우 튼튼했다. 남성 의상은 일반적으로 균형이 잘 잡혀 캅카스 산악인들의 당당한 모습을 전형적으로 보여준다.

여성의상은 형태와 나이에 따라 다르다. 가슴을 세로로 절단한 면이나 실크로 만든 긴 옷웃과 깃을 세우고 길고 넓은 소매, 짙은 색의 천으로 만든 긴 통바지는 염소 가죽 양말이나 신발로 고정한다. 윗옷 위에 드레스를 입고 허리에는 넓은 은색 허리띠를 두른다. 실크와 면으로 만든 겉옷 카프탈(каптал, kartal)을 입는다. 이 옷은 남자의 체르케스카의 재단법과 같다. 여성의 머리 장식, 특히 처녀의 축제 머리 장식은 모자이다. 그 위에 커다란 수건을 쓰기도 한다. 일상적으로 입는 옷웃은 눈에 띄지 않은 색으로 입으며 선호하는 색은 짙은 색으로 붉은색, 노란색, 파란색과 하얀색도 가끔 사용한다. 셔츠 아래에는 콘체크(кёнкек, kenchek)라는 바지를 입는다.³⁴⁾

32) 박미령, 「민족의 모자이크 유라시아」. 한국외국어대학교연구소

33) 위의 자료

2. 전통음식

[그림 9] 카라차이 지역의 전통음식³⁵⁾



카라차이 지역 전통음식은 그들의 경제 형태와 관련있다. 음식의 재료는 목축 생산물로 구성된다. 가장 널리 먹는 음식은 양고기다. 특히 카라차이 산 양고기는 맛있다고 알려져 있다. 기본 음식은 고기 유제품과 나물과 야채다. 전통 음식은 끓이고 볶은 고기이며, 날고기와 지방으로 만든 말린 순대 같은 햄, 발효우유 아이란(айран, airan), 다양한 치즈 등이 있다. 그 외 전분 요리로 만든 단 과자 기르지니(гырджныны, gyrdzhyny), 다양한 소를 넣는 호떡 히치니(хычины, khychiny), 고기수프(шорпа, shorpa), 할바(халва, khalva) 등은 진미로 꼽힌다.

[그림 10] 디저트



할바는 으깬 깨나 아몬드 따위를 시럽으로 굳힌 터키·인도 과자다. 히치니는 우리의 호떡과 흡사한데 반죽에 감자나 고기 등 흡사 만두에 넣는 것과 유사한 소를 넣어 반죽해 구웠다. 캅카스는 전쟁이나 경제교류를 통해서 몽골과 접촉해 문화적으로 영향을 주고받았다. 음료수는 우유로 만든 발효 우유가 있고, 명절에는 음료로 부자(буза, buza)와 맥주, 일상음식으로는 캅카스 철쪽으로 만든 차(къара тай, kara tay)가 있다. 부자라는 음료수는 보리, 귀리, 옥수수로 만든 알코올 음료수이다.³⁶⁾

34) www.traditio.wiki/ (검색일: 20125.5.01)

35) 박미령, 「민족의 모자이크 유라시아」, 한국외국어대학교연구소

36) IBID


3. 지역출신 주요 인물

[그림 11] 유로비전에서 우승하고 기뻐하는 디마 빌란(가운데)



1981년 출생한 러시아 팝아티스트이다. 2006년 5월 세르비아 베오그라드에서 열린 ‘유로비전 가요제’에서 “Never Let You Go”로 준결승에 올랐고 2008년 5월 “Believe”로 우승했다. 러시아 가수가 전세계 1억명이 지켜보는 유로비전 가요제에서 1위로 입상한 것은 유로비전 53년 역사상 처음이었다. 이후 Я просто люблю тебя(2011), Мечтатели(2011), Мальш(2012), Задыхаюсь(2012) 등으로 러시아 차트를 휩쓸었다.

[그림 12] 치바제 알렉산드로 가브리엘로비치



소련 축구선수, 수비수, 러시아조합 스포츠 전문가, 올림픽 동메달리스트로 1955년 클루호리(카라차엠프스크)에서 출생했다. 1978년 소련 챔피언, 1976년 및 1979년 소련 컵 우승자, 1980년 소련 최우수 선수, 1980년 올림픽 동메달리스트, 1981년 유럽 선수권 대회 우승자이다. 1981년에 소련 스포츠훈장을 수여받았다. 1993~1997년, 2001~2003년 그루지아 대표팀 감독을 역임했다.

[그림 13] 하이르키조브 키치바티르 아리무르자에비치



2차 세계대전 동부전선 참가자, 중위, 여단의 부대장으로 1918년 출생했다. 1940년 군에 징집됐고 벨로루시 특별군사구역의 17번째 탱크 부문 257번째 포병 연대에서 근무했다. 사단 포병 교육 후 직위를 위임받았다. 소련의 영웅훈장을 추천받았지만 허가받지 못했고 대통령 법령에 의거 1995년 10월 사후 러시아 연방 영웅 칭호를 받았다. 1996년 출생지에 기념비가 세워졌다.

[그림 14] 쿠즈네췌브 블라디미르 알렉산드로비치



북캅카스 및 알라니야의 역사 및 문화 전문가로 1927년 파티고르스크에서 태어났다. 1950년대 중부 및 북부 캅카스 전역의 발굴에 참여하였고 20년 동안 니즈니 아르키스의 고대 도시 유적지 발굴 작업에 참여했다. 북캅카스 고고학 및 역사에 관한 26권의 전문서적, 20권의 과학 및 저널리즘 서적 포함 약 200편의 작품을 저술했다. 1975년 명예학자로 선정됐고 1989년 러시아 소비에트 연방 사회주의 공화국의 명예 학자로 선정되었다. 동부전선의 훈장, 리일전쟁 승리메달, "노동 훈자 등 훈장을 수여받았다.

4. 관광

카라차예보-체르케시야 공화국은 러시아 내 고산관광, 스키 리조트, 온천, 생태 트레킹 명소가 위치해있으며 최근에는 내국인 관광객 수가 190만 명을 넘는 등 성장세를 보인다.

[그림 15] 엘브루스 산³⁷⁾



유럽에서 가장 높은 산으로 카라차예보-체르케시야 공화국과 카바르디노-발카르 공화국의 경계에 있다. 5,642m 휴화산으로 두 개의 봉우리가 있으며 서쪽 봉우리가 동쪽 봉우리보다 20m 더 높다. 이 지역은 여러 러시아, 그루지야, 아제르바이잔, 터키가 만나며 독수리가 머리 위로 솟구치고 산속 시내에서는 연어가 뛰노는 등 야생 자연을 볼 수 있다.³⁸⁾ 이 산은 그리스 로마 신화에서 프로메티우스가 인간에게 불을 가져다 준 죄로 독수리에게 심장을 쪼아먹히는 형벌을 당하게 되는데 곳이기도 하다.

[그림 16] 돔바이³⁹⁾



‘북캅카스의 알프스’라 불릴 정도로 아름다운 풍경과 스키 코스를 갖춘 러시아의 대표 스키장이다. 해발 1,000 ~ 3,000m 지대에 있으며 겨울철 알라인 스키, 여름철 고산 트레킹 관광지로 인기가 많다. 케이블카가 있고 유럽식 호텔, 현지산 꿀과 치매로 유명하며 카라차이 전통 음식 점도 다수 운영하고 있다. 러시아 국내선 주요 도시에서 돔바이 직행 투어상품이 있을 정도로 유명 관광지이다.

[그림 17] 아르히즈⁴⁰⁾



가족형 산악리조트이자 천문대 단지로 유럽풍 마을형 관광지로 개발된 고산 휴양지이다. 스키 뿐만 아니라 천문대, 온천, 유적지 등으로 다양하게 구성되어 있다. 러시아 천문대 RAS 특별천문관측소는 세계 최대 반사망원경을 보유하고 있다. 10세기 비잔틴 양식 교회 유적은 북캅카스 초기 기독교 전파 흔적을 볼 수 있다. 그 외 야생마, 곰, 흑표범 서식지 보호 구역이 있으며 가족여행, 체험형 관광에 최적화된 곳이다.


37) <http://myblueday.tistory.com/6015>

38) 죽기 전에 꼭 가야 할 세계휴양지 1001, 헬렌 아놀드 외 공저, 2011. 1. 7., 마로니에북스

39) <https://www.dookinternational.com/blog/dombay-russia/> (검색일 : 2025.5.01)

40) <https://en.wikipedia.org/wiki/Arkhyz> (검색일 : 2025.5.01)

[그림 18] 테베르다 자연보호구역⁴¹⁾



북캅카스의 대표적인 자연보호구역으로 빙하호, 고산협곡, 원시림 등으로 구성되어 있으며 생태관광, 조류관찰, 암벽 등반지로 인기가 많다. 크롤타우 고개, 쇼르트나우 협곡, 테베르다 강 계곡 등이 주요 코스이며 백연곰, 산양, 이글 등을 관찰할 수 있다.

[그림 19] 메도비에 보도과디⁴²⁾



카라차예보의 아름다운 협곡에 위치한 연속 낙수 폭포군으로 폭포 주변에 꿀과 지역 특산물을 판매하는 상점들이 다수 입점해있다. 5개 이상의 낙수폭포와 절벽길 트레킹, 기념품과 전통차(고산 허브티)를 판매하며, 말타기 체험, ATV 투어 등 소규모 체험상품을 이용할 수 있다.

41) <https://en.wikipedia.org/wiki/Teberda> (검색일 : 2025.5.01)

42) <https://ru.wikipedia.org/wiki/> (검색일 : 2025.5.01)

VII. 대한관계

카라차예보-체르케시야 공화국과 한국의 공식적인 관계는 전무하나 경제, 교육, 문화 분야에서 점진적으로 교류하고 있다. 2012년 한국서부발전(KOWEPO)은 싱가포르에 ‘유라시아 에너지 홀딩스’(지분구조 : 북캅카스 리조트사 50%, 서부발전 40%, CHT Korea 10%)를 설립했다. 이는 러시아 북캅카스 관광 클러스터 개발 프로젝트에 참여하여 아르히즈 스키 리조트 포함 5개 주요 리조트 지역의 에너지 인프라 구축에 기여했으며 2020년경 공식 종료되었다. 한편 2005년 9월, 한국산악회에서 카라차예보-체르케시야 공화국의 둠바이에 등정을 다녀오기도 하였다. 2011년 8월 31일 방송분인 ‘캅카스 일정’ 편은 김민 PD가 기획하고 출연자 박정곤 모스크바 고리키 문학대학교 객원교수가 함께한 카라차예보 지역을 방문한 것을 촬영하였다.

이 공화국은 러시아 내에서도 낙후한 지역에 속하기 때문에 이외에 다른 교류를 찾기는 쉽지 않다. 특히 테러가 빈번한 지역이기 때문에 외교부에서도 이 지역에 대해서 여행하지 않을 것을 당부하고 있다. 카라차예보-체르케시야 공화국은 대한민국 외교부에서 여행경보 3단계인 철수권고 또는 특별여행경보 1단계인 특별여행주의보가 발령된 지역이다.⁴³⁾

[그림 20] 카라차예보-체르케시야 공화국 ‘아르히즈’ 스키 리조트 건설사진 ⁴⁴⁾



43) https://www.0404.go.kr/dev/country_view.mofa?idx=39 (검색일 : 2025.5.01)

44) <https://www.yna.co.kr/view/AKR20121015005200080> (검색일 2025.5.01)

참고 문헌

<문헌자료 및 도서>

권세은 외, 「남부연방지구」. 서울: 경희대학교출판국, 2006

박미령, 「민족의 모자이크 유라시아」. 한국외국어대학교연구소

러시아연방통계청(Rosstat), Region_Subekt, 2024

Internationa Crisis Group, North Caucasus: The Challenges of Integration (IV): Economic and Social Imperatives, 2015

Fatimat Tlisova, 「Karachaevo-Cherkessia: An Inside Look」, The Jamestown Foundation
Walter Richmond, 「The Circassian Genocide」, Rutgers University Press (2013)

<인터넷자료>

위키피디아 <https://ru.wikipedia.org/wik> (검색일 : 2025.5.01)

연합뉴스 <https://www.yna.co.kr/> (검색일 : 2025.5.01)

Fatimat Tilsova. “Karachaevo-Cherkessia: An Inside look”. The Jamestown

<http://www.jamestown.org/docs/Tlisova-14Sep06.pdf>

카라차예보-체르케시야 공화국 공식 홈페이지 <http://www.kchr.info> (검색일: 2025.05.01)

카라차예보-체르케시야 입법부 <https://parlament09.ru/> (검색일: 2025.05.01)

러시아연방 통계청 <http://www.gks.ru> (검색일: 2025.05.01)

카라차예보-체르케시야 공화국 통계 홈페이지

http://kchrstat.gks.ru/wps/wcm/connect/rosstat_ts/kchrstat/ru/statistics (검색일: 2025.5.01)

카라차예보-체르케시야 공화국 사법부 <vs.kchr.sudrf.ru> (검색일 : 2025.5.01.)

외교부 www.mofa.go.kr (검색일 : 2025.5.01)

Weather and Climate <http://www.weatherandclimate.eu/> (검색일 : 2025.5.01)

https://en.intertkan.ru/media/novosti-vystavki/karitex-launch-of-a-wool-processing-facility-project/?utm_source=chatgpt.com (검색일 : 2025.5.01)